SNAM RETE GAS

Societàcon sede legale in San Donato Milanese (MI), CAP 20097 - Piazza Santa Barbara, 7
Uffici in Nola (NA) CAP 80035, Strada Provinciale Nola Cancello CIS Torre Isola 2
Capitale Sociale Euro 1.200.000.000,00 interamente versato
Codice Fiscale e numero di iscrizione al Registro delle Imprese di Milano n. 10238291008
R.E.A. Milano n. 1964271 - Partita IVA n. 10238291008
Societàsoggetta all'attivitàdi direzione e coordinamento di Snam S.p.A.
Societàcon unico socio

METANODOTTO: VARIANTE METANODOTTO DERIV. PER BAGNOLI
(Comuni di Mugnano di Napoli e Napoli)
DN 400 (16''), DP 24 bar

COMUNE DI NAPOLI
PROVINCIA DI NAPOLI

ELENCO PROPRIETARI DEI TERRENI DA ASSERVIRE E OCCUPARE

PLANIMETRIA SCALA 1:2000

0	Febbraio 2017	VAR. MET. DER. PER BAGNOLI (Comuni di Mugnano di Napoli e Napoli) DN 400 (16''), DP 24 bar	DOCUMENTO 1 di 1
Rev.	DATA		

ELENCO DEI PROP
TEMPORAN

N.	DITTA PROPRIETARIA ATTUALE	PROPRIETARIO CATASTALE
1	2	3
1	**DI MARO Ernesto n. a Napoli il 07/12/1971** C.F. DMRRST71T07F839Q res. in Strada Prov. S.Maria a Cubito,800 sc. B int. 1, Quartiere Chiaiano - 80145 NAPOLI	DI MARO Ernesto n. a Napoli il 07/12/1971 propr. per 1000/1000.
2	**DI MARO Gaetano n. a Napoli il 20/11/1972** C.F. DMRRGTN72S20F839M res. in Strada Prov. S.Maria a Cubito,800 sc, B int. 1, Quartiere Chiaiano - 80145 NAPOLI	DI MARO Gaetano n. a Napoli il 20/11/1972 propr. per 1000/1000
3	**DI MARO Pasquale n. a Napoli il 12/07/1970** C. F. DMRPQL70L12F839E res. in Via E. Luzzati, 14 - 42015 CORREGGIO	DI MARO Pasquale n. a Napoli il 12/07/1970 propr. per 1000/1000.
4	**DI MARO Ernesto n. a Napoli il 07/12/1971** C.F. DMRRST71T07F839Q res. in Strada Prov. S.Maria a Cubito,800 sc, B int. 1, Quartiere Chiaiano - 80145 NAPOLI **DI MARO Gaetano n. a Napoli il 20/11/1972** C.F. DMRRGTN72S20F839M res. in Strada Prov. S.Maria a Cubito,800 sc, B int. 1, Quartiere Chiaiano - 80145 NAPOLI **DI MARO Pasquale n. a Napoli il 12/07/1970** C. F. DMRPQL70L12F839E res. in Via E. Luzzati, 14 - 42015 CORREGGIO	DI MARO Ernesto n. a Napoli il 07/12/1971 propr. per 1/3; DI MARO Gaetano n. a Napoli il 20/11/1972 propr. per 1/3; DI MARO Pasquale n. a Napoli il 12/07/1970 propr. per 1/3.
5	**DI GUIDA Pasquale n. a Napoli il 24/06/1966** C.F. DGDPQL66H24F839T res. in Strada Prov. S.Maria a Cubito, 727 Pi. 2, Quartiere Chiaiano - 80145 NAPOLI	DI GUIDA Pasquale n. a Napoli il 24/06/1966 propr. per 1000/1000.
6	**DI MARO Maria Rosaria n. a Marano di Napoli il 22/02/1945** C.F. DMRMRS45B62E906A res, in Strada Provinciale S. Maria A Cubito 581 - 80145 NAPOLI	DI MARO Maria Rosaria n. a Marano di Napoli (NA) il 22/02/1945 propr. per 1000/1000.

fonte: http://burc.regione.campania.it

RIETARI DEI TERRENI DA ASSERVIRE/OCCUPARE
EAMENTE IN COMUNE DI NAPOLI (NA)

VARIANTE METANODOTTO DERIVAZIONE PER BAGNOLI

COMUNE DI NAPOLI

DATI CATASTALI									CONFINI	SUPERFICE DA ASSERVIRE mq	INDENNITA' DI ASSERVIMENTO A CORPO Euro	SUPERFICIE DA OCCUPARE TEMPORANEAMENTE PER MESI 24 PER ESECUZIONE LAVORI mq	INDENNITA' DI OCCUPAZIONE TEMPORANEA OFFERTA A CORPO Euro	TOTALE INDENNITA' (12+14) Euro	NOTE
FOGLIO	MAPPALE	QUALITA'	CLASSE	SUPERFICIE			REDDITO IMPONIBILE								
				HA	A	CA	DOMINICALE	AGRARIO							
4	5	6	7	8			9		10	11	12	13	14	15	16
10	1361	Frutteto	1ª	00	15	25	35,44	17,33	Mapp. 1362-1001-1046-	**220**	**220,00**	**370**	**61,67**	**281,67**	
10	1362	Frutteto	1ª	00	15	25	35,44	17,33	Mapp. 1361-1001-1363-1046	**166**	**166,00**	**301**	**60,44**	**226,44**	
10	1363	Frutteto	1ª	00	15	25	35,44	17,33	Mapp. 1362-1001-1364-1046	**153**	**153,00**	**288**	**48,00**	**201,00**	
10	1364	Frutteto	1ª	00	22	88	53,17	26,00	Mapp. 1363-1001-1046	362	488,00	599	99,83	587,83	
	1042	Frutteto	1ª	00	30	23	70,26	34,35	Mapp. 1043-1327-1328-1461	133	133,00	361	60,17	193,17	
									TOTALE	**495**	**621,00**	**960**	**160,00**	**781,00**	
10	829	Frutteto	1ª	00	21	10	49,04	23,97	Mapp. 828-818-433-74	**301**	**499,00**	**303**	**50,50**	**549,50**	
10	828	Frutteto	1ª	00	35	65	82,85	40,51	Mapp. 817-826-827-829	**472**	**724,00**	**480**	**80,00**	**804,00**	

N.	DITTA PROPRIETARIA ATTUALE	PROPRIETARIO CATASTALE	FOGLIO
7	**DI MARO Alfonso n. a Napoli il 14/09/1964** C.F. DMRLNS64P14F839A res. in Strada Prov. S.Maria a Cubito, 733 Pi.1, Quartiere Chiaiano - 80145 NAPOLI; **DI MARO Beniamino n. a Napoli il 27/05/1962** C.F. DMRBMN62E27F839W res. in Via Bivio, 18 - 80018 MUGNANO DI NAPOLI; **DI MARO Flavia n. a Napoli il 03/12/1965** C.F. DMRFLV65T43F839U res. in Strada Prov. S.Maria a Cubito, 733, Quartiere Chiaiano - 80145 NAPOLI; **DI MARO Mariagrazia n. a Napoli il 13/08/1967** C.F. DMRMGR67M53F839P res. in Strada Prov. S.Maria a Cubito, 733, Quartiere Chiaiano - 80145 NAPOLI **DI MARO Palma n. a Napoli il 07/09/1963** C.F. DMRPLM63P47F839S res. in Strada Prov. S.Maria a Cubito, 733, Quartiere Chiaiano - 80145 NAPOLI; **DI MARO Veronica n. a Napoli il 17/12/1971** C.F. DMRVNC71T57F839Q res. in Strada Prov. S.Maria a Cubito, 733, Quartiere Chiaiano - 80145 NAPOLI; **Ipoteca Giudiziale del Trib. Napoli** del 30/10/2003 rep 19178, iscritta il 27/11/2003 ai nn. 28616/6805 **a favore di DI MARO Salvatore n. a Napoli il 23/03/1931** res. in Via Domenico Di Somma, 31 int. 3 P. 1 - 80016 MARANO DI NAPOLI;	DI MARO Alfonso n. a Napoli il 14/09/1964 propr. per 167/1000; DI MARO Beniamino n. a Napoli il 27/05/1962 propr. per 167/1000; DI MARO Flavia n. a Napoli il 03/12/1965 propr. per 166/1000; DI MARO Maria Grazia n. a Napoli il 13/08/1967 propr. per 167/1000; DI MARO Palma n. a Napoli il 07/09/1963 propr. per 166/1000; DI MARO Veronica n. a Napoli il 17/12/1971 propr. per 167/1000.	10
8	**DI MARO Alfonso n. a Napoli il 14/09/1964** C.F. DMRLNS64P14F839A res. in Strada Prov. S.Maria a Cubito, 733 Pi.1, Quartiere Chiaiano - 80145 NAPOLI; **DI MARO Beniamino n. a Napoli il 27/05/1962** C.F. DMRBMN62E27F839W res. in Via Bivio, 18 - 80018 MUGNANO DI NAPOLI; **DI MARO Flavia n. a Napoli il 03/12/1965** C.F. DMRFLV65T43F839U, res. in Strada Prov. S.Maria a Cubito, 733, Quartiere Chiaiano - 80145 NAPOLI; **DI MARO Mariagrazia n. a Napoli il 13/08/1967** C.F. DMRMGR67M53F839P res. in Strada Prov. S.Maria a Cubito, 733, Quartiere Chiaiano - 80145 NAPOLI; **DI MARO Palma n. a Napoli il 07/09/1963** C.F. DMRPLM63P47F839S res. in Strada Prov. S.Maria a Cubito, 733, Quartiere Chiaiano - 80145 NAPOLI; **DI MARO Veronica n. a Napoli il 17/12/1971** C.F. DMRVNC71T57F839Q res. in Strada Prov. S.Maria a Cubito, 733, Quartiere Chiaiano - 80145 NAPOLI;	DI MARO Alfonso n. a Napoli il 14/09/1964 propr. per 167/1000; DI MARO Beniamino n. a Napoli il 27/05/1962, propr. per 167/1000; DI MARO Flavia n. a Napoli il 03/12/1965 propr. per 166/1000; DI MARO Mariagrazia n. a Napoli il 13/08/1967 propr. per 167/1000; DI MARO Palma n. a Napoli il 07/09/1963 propr. per 166/1000; DI MARO Veronica n. a Napoli il 17/12/1971 propr. per 167/1000.	10

COMUNE DI NAPOLI

DATI CATASTALI								CONFINI	SUPERFICE DA ASSERVIRE mq	INDENNITA' DI ASSERVIMENTO A CORPO Euro	SUPERFICIE DA OCCUPARE TEMPORANEAMENTE PER MESI 24 PER ESECUZIONE LAVORI mq	INDENNITA' DI OCCUPAZIONE TEMPORANEA OFFERTA A CORPO Euro	TOTALE INDENNITA' (12+14) Euro	NOTE
MAPPALE	QUALITA'	CLASSE	SUPERFICIE			REDDITO IMPONIBILE								
			HA	A	CA	DOMINICALE	AGRARIO							
72	Frutteto	1ª	00	03	55	8,25	4,03	Mapp. 827-826-825	100	928,00	105	17,50	945,50	La superficie di mq. 140 facente parte di quella totale da asservire, sarà utilizzata per l'ubicazione di un P.I.L. (Punto Intercettazione Linea) e relativo accesso
827	Frutteto	1ª	00	20	00	46,48	22,72	Mapp. 828-826-72	596	1.379,00	627	104,50	1.483,50	
								TOTALE	**696**	**2.307,00**	**732**	**122,00**	**2.429,00**	
1044	Frutteto	1ª	00	30	23	70,26	34,35	Mapp. 1045-783-883-1043-1460	**352**	**352,00**	**352**	**58,67**	**410,67**	

N.	DITTA PROPRIETARIA ATTUALE	PROPRIETARIO CATASTALE	FOGLIO
9	**DI MARO Ciro n. a Napoli il 14/04/1933** C.F. DMRCRI33D14F839Q res. in Strada Prov. S.Maria a Cubito, 655 Pi.1 int. 1 Quartiere Chiaiano - 80145 NAPOLI	DI MARO Ciro n. a Napoli il 14/04/1933 propr. per 1000/1000.	10
10	**NUVOLETTA Anna n. a Marano di Napoli il 30/07/1972** C.F. NVLNNA72L70E906T res. in Strada Prov. S.Maria a Cubito, 721 Pi.1 Quartiere Chiaiano - 80145 NAPOLI; **NUVOLETTA Elisabetta n. a Marano di Napoli il 24/02/1964** C.F. NVLLBT64B64E906T res. in Strada Prov. S.Maria a Cubito, 721 Pi.1 Quartiere Chiaiano - 80145 NAPOLI; **NUVOLETTA Palma n. a Marano di Napoli il 06/01/1968** C.F. NVLPLM68A46E906D res. in Via Peter Mayr, 7 - 39100 BOLZANO	NUVOLETTA Anna n. a Marano di Napoli il 30/07/1972 propr. per 1/3; NUVOLETTA Elisabetta n. a Marano di Napoli il 24/02/1964 propr. per 1/3; NUVOLETTA Palma n. a Marano di Napoli il 06/01/1968 propr. per 1/3.	10
11	**DI MARO Salvatore n. a Napoli il 23/03/1931** C.F. DMRSVT31C23F839O res. in Via Domenico Di Somma, 31 int. 3 P. 1 - 80016 MARANO DI NAPOLI;	DI MARO Salvatore n. a Napoli il 23/03/1931 propr. per 1000/1000	10
12	**DI GUIDA Antonio n. a Napoli il 22/12/1956** C.F.DGDNTN56T22F839S res. in Strada Prov. S.Maria a Cubito, 649/B - Quartiere Chiaiano - 80145 NAPOLI,	DI GUIDA Antonio n. a Napoli il 22/12/1956 propr. per 1/1 bene personale	10
13	**DI GUIDA Raffaele n. a Napoli il 13/09/1961** C.F.DGDRFL61P13F839G res. in Via Giovanni Antonio Campano, 65 - Quartiere Piscinola Marianella - 80145 NAPOLI; **DI GUIDA Giovanna n. a Napoli il 24/01/1959** C.F.DGDGNN59A64F839P res. in Via Giovanni Antonio Campano, 65 - Quartiere Piscinola Marianella - 80145 NAPOLI;	DI GUIDA Raffaele n. a Napoli il 13/09/1961 propr. per 500/1000; DI GUIDO Giovanna n. a Napoli il 24/01/1959 propr. per 500/1000	10

COMUNE DI NAPOLI

DATI CATASTALI								CONFINI	SUPERFICE DA ASSERVIRE mq	INDENNITA' DI ASSERVIMENTO A CORPO Euro	SUPERFICIE DA OCCUPARE TEMPORANEAMENTE PER MESI 24 PER ESECUZIONE LAVORI mq	INDENNITA' DI OCCUPAZIONE TEMPORANEA OFFERTA A CORPO Euro	TOTALE INDENNITA' (12+14) Euro	NOTE
MAPPALE	QUALITA'	CLASSE	SUPERFICIE			REDDITO IMPONIBILE								
			HA	A	CA	DOMINICALE	AGRARIO							
825	Frutteto	1ª	00	20	00	46,48	22,72	Mapp. 826-824-72	439	691,00	521	86,83	777,83	
1043	Frutteto	1ª	00	30	23	70,26	34,35	Mapp. 1044-883-1326-1327-1042-1460	305	305,00	305	50,83	355,83	
								TOTALE	**744**	**996,00**	**826**	**137,66**	**1.133,66**	
824	Frutteto	1ª	00	25	70	59,73	29,20	Mapp. 825-826-815-823-814	**576**	**846,00**	**667**	**111,17**	**957,17**	
823	Frutteto	1ª	00	36	60	85,06	41,59	Mapp. 824-73-1428-1427-1008-63	**1.305**	**2.097,00**	**1.564**	**260,67**	**2.357,67**	
1428	Frutteto	1ª	00	20	04	46,57	22,77	Mapp. 1427-1077-1081-823	714	1.110,00	849	141,50	1.251,50	
1081	Bosco Ceduo	2ª	00	01	55	0,28	0,03	Mapp.1428-1080-73	4	4,00	4	0,67	4,67	
								TOTALE	**718**	**1.114,00**	**853**	**142,17**	**1.256,17**	
1077	Frutteto	1ª	00	54	00	125,50	61,36	Mapp. 1428-1080-1076-56-1073-58-1008-1427	668	1.046,00	794	132,33	1.178,33	
1080	Bosco Ceduo	2ª	00	01	15	0,21	0,02	Mapp. 1081-1079-1077	1	1,00	1	0,17	1,17	
								TOTALE	**669**	**1.047,00**	**795**	**132,50**	**1.179,50**	

N.	DITTA PROPRIETARIA ATTUALE	PROPRIETARIO CATASTALE
14	**SCHIATTARELLA Maria n. a Napoli il 18/05/1981** C.F. SCHMRA81E58F839W res. in Via Cupa del Cane. 3 - Quartiere Chiaiano - 80145 NAPOLI; **SCHIATTARELLA Valentina n. a Napoli il 25/09/1985** C.F. SCHVNT85P65F839D res. in Via Cupa del Cane. 3 - Quartiere Chiaiano - 80145 NAPOLI; **Ipoteca Legale** per atto amministrativo del 03/12/2010 rep. N. 116898/71 iscritta il 16/12/2010 ai nn. 33922/6622 a favore di EQUITALIA POLIS S.p.A. con sede in Via R: Bracco, 20 - NAPOLI	SCHIATTARELLA Maria n. a Napoli il 18/05/1981 propr. per 500/1000; SCHIATTARELLA Valentina n. a Napoli il 25/09/1985 propr. per 500/1000
15	**GRASSO Agostino n. a Napoli il 09/12/1969** propr. C.F. GRSGTN69T09F839C res. in Strada Prov. S.Maria a Cubito, 834, Quartiere Chiaiano - 80145 NAPOLI; **GRASSO Vincenzo n. a Napoli il 26/10/1935** usufr. C.F. GRSVCN35R26F839M res. in Strada Prov. S.Maria a Cubito, 834, Quartiere Chiaiano - 80145 NAPOLI;	GRASSO Agostino n. a Napoli il 09/12/1969 propr.; GRASSO Vincenzo n. a Napoli il 26/10/1935 usufr.
16	**DI MARO Pasquale n. a Napoli il 14/08/1935** C.F. DMRPQL35M14F839R res. in Strada Prov. S.Maria a Cubito, 689 int. 2 - Quartiere Chiaiano - 80145 NAPOLI **Ipoteca Legale** Corte d'Appello di Napoli del 08/05/2007 rep. N. 2617/1996, iscritta il 26/02/2009 ai nn. 12084/1756 a favore di **DI MARO Ernesta n. a Napoli il 14/06/1937** res. in Corso Italia, 83 Int. 1 P. 1 - 80016 MARANO DI NAPOLI	DI MARO Pasquale n. a Napoli il 14/08/1935 propr. per 1/1
17	**DI MARO Maria n. a Napoli il 14/07/1945** C.F. DMRMRA45L54F839X res. in Strada Prov. S.Maria a Cubito, 689 Pi.1 int. 4, Quartiere Chiaiano - 80145 NAPOLI;	DI MARO Maria n. a Napoli il 14/07/1945 propr. per 1/1
18	**BAIANO Teresa n. a Napoli il 29/03/1939** C.F. BNATRS39C69F839Z res. in Strada Prov. S.Maria a Cubito,800 Quartiere Chiaiano - 80145 NAPOLI; **DI MARO Beniamino n. a Napoli il 14/04/1975** C.F. DMRBMN75D14F839Q res. in Strada Prov. S.Maria a Cubito,800 Quartiere Chiaiano - 80145 NAPOLI; **DI MARO Palma n.a Napoli il 22/01/1974** C.F. DMRPLM74A62F839J res. in Strada Prov. S.Maria a Cubito,800 Quartiere Chiaiano - 80145 NAPOLI;	BAIANO Teresa n. a Napoli il 29/03/1939 propr. per 334/1000; DI MARO Beniamino n. a Napoli il 14/04/1975 propr. per 333/1000; DI MARO Palma n. a Napoli il 22/01/1974 propr. per 333/1000.

COMUNE DI NAPOLI

DATI CATASTALI									CONFINI	SUPERFICIE DA ASSERVIRE mq	INDENNITA' DI ASSERVIMENTO A CORPO Euro	SUPERFICIE DA OCCUPARE TEMPORANEAMENTE PER MESI 24 PER ESECUZIONE LAVORI mq	INDENNITA' DI OCCUPAZIONE TEMPORANEA OFFERTA A CORPO Euro	TOTALE INDENNITA' (12+14) Euro	NOTE
FOGLIO	MAPPALE	QUALITA'	CLASSE	SUPERFICIE			REDDITO IMPONIBILE								
				HA	A	CA	DOMINICALE	AGRARIO							
10	1076	Frutteto	1ª	00	25	90	60,19	29,43	Mapp. 1077-1079-1169-1167-1075-55-1352-56	**328**	**508,00**	**391**	**65,17**	**573,17**	
10	1169	Frutteto	1ª	00	18	61	43,25	21,14	Mapp. 1076-71-1410-1168-1167	**324**	**504,00**	**387**	**64,50**	**568,50**	
10	1410	Frutteto	1ª	00	40	83	94,89	46,39	Mapp. 1411-1407-537-1511-1167-1168-1169-68	**453**	**660,00**	**598**	**99,67**	**759,67**	
10	1411	Frutteto	1ª	00	33	56	78,00	38,13	Mapp. 1412-1413-1407-1410-68	**2**	**2,00**	**72**	**12,00**	**14,00**	
10	1045	Frutteto	1ª	00	30	23	70,26	34,35	Mapp. 1460-1044-593	**414**	**414,00**	**414**	**69,00**	**483,00**	

N.	DITTA PROPRIETARIA ATTUALE	PROPRIETARIO CATASTALE	FOGLIO
19	**BAIANO Teresa n. a Napoli il 29/03/1939** C.F. BNATRS39C69F839Z res. in Strada Prov. S.Maria a Cubito,800 Quartiere Chiaiano - 80145 NAPOLI; **DI MARO Alfonso n. a Napoli il 14/09/1964** C.F. DMRLNS64P14F839A res. in Strada Prov. S.Maria a Cubito, 733 Pi.1, Quartiere Chiaiano - 80145 NAPOLI; **DI MARO Beniamino n. a Napoli il 14/04/1975** C.F. DMRBMN75D14F839Q res. in Strada Prov. S.Maria a Cubito,800 Quartiere Chiaiano - 80145 NAPOLI; **DI MARO Beniamino n. a Napoli il 27/05/1962** C.F. DMRBMN62E27F839W res. in Via Bivio, 18 - 80018 MUGNANO DI NAPOLI; **DI MARO Ciro n. a Napoli il 14/04/1933** C.F. DMRCRI33D14F839Q res. in Strada Prov. S.Maria a Cubito, 655 Pi.1 int. 1 Quartiere Chiaiano - 80145 NAPOLI; **DI MARO Ernesto n. a Napoli il 07/12/1971** C.F. DMRRST71T07F839Q res. in Strada Prov. S.Maria a Cubito,800 sc. B int. 1, Quartiere Chiaiano - 80145 NAPOLI; **DI MARO Flavia n. a Napoli il 03/12/1965** C.F. DMRFLV65T43F839U res. in Strada Prov. S.Maria a Cubito, 733, Quartiere Chiaiano - 80145 NAPOLI; **DI MARO Gaetano n. a Napoli il 20/11/1972** C.F. DMRGTN72S20F839M res. in Strada Prov. S.Maria a Cubito,800 sc, B int. 1, Quartiere Chiaiano - 80145 NAPOLI **DI MARO Mariagrazia n. a Napoli il 13/08/1967** C.F. DMRMGR67M53F839P res. in Strada Prov. S.Maria a Cubito, 733, Quartiere Chiaiano - 80145 NAPOLI; **DI MARO Palma n. a Napoli il 22/01/1974** C.F. DMRPLM74A62F839J res. in Strada Prov. S.Maria a Cubito,800 Quartiere Chiaiano - 80145 NAPOLI; **DI MARO Palma n. a Napoli il 07/09/1963** C.F. DMRPLM63P47F839S res. in Strada Prov. S.Maria a Cubito, 733, Quartiere Chiaiano - 80145 NAPOLI; **DI MARO Pasquale n. a Napoli il 12/07/1970** C. F. DMRPQL70L12F839E res. in Via E. Luzzati, 14 - 42015 CORREGGIO ; **DI MARO Veronica n. a Napoli il 17/12/1971** C.F. DMRVNC71T57F839Q res. in Strada Prov. S.Maria a Cubito, 733, Quartiere Chiaiano - 80145 NAPOLI;	BAIANO Teresa n. a Napoli il 29/03/1939 propr. per 84/1000; DI MARO Alfonso n. a Napoli il 14/09/1964 propr. per 42/1000; DI MARO Beniamino n. a Napoli il 14/04/1975 propr. per 83/1000; DI MARO Beniamino n. a Napoli il 27/05/1962 propr. per 42/1000; DI MARO Ciro n. a Napoli il 14/04/1933 propr. per 250/1000; DI MARO Ernesto n. a Napoli il 07/12/1971 propr. per 83/1000; DI MARO Flavia n. a Napoli il 03/12/1965 propr. per 42/1000; DI MARO Gaetano n. a Napoli il 20/11/1972 propr. per 83/1000; DI MARO Maria Grazia n. a Napoli il 13/08/1967 propr. per 41/1000; DI MARO Palma n. a Napoli il 22/01/1974 propr. per 83/1000; DI MARO Palma n. a Napoli il 07/09/1963 propr. per 42/1000; DI MARO Pasquale n. a Napoli il 12/07/1970 propr. per 84/1000; DI MARO Veronica n. a Napoli il 17/12/1971 propr. per 41/1000.	10

COMUNE DI NAPOLI

DATI CATASTALI								CONFINI	SUPERFICE DA ASSERVIRE mq	INDENNITA' DI ASSERVIMENTO A CORPO Euro	SUPERFICIE DA OCCUPARE TEMPORANEAMENTE PER MESI 24 PER ESECUZIONE LAVORI mq	INDENNITA' DI OCCUPAZIONE TEMPORANEA OFFERTA A CORPO Euro	TOTALE INDENNITA' (12+14) Euro	NOTE
MAPPALE	QUALITA'	CLASSE	SUPERFICIE			REDDITO IMPONIBILE								
			HA	A	CA	DOMINICALE	AGRARIO							
1460	Frutteto	1ª	00	08	80	20,45	10,00	Mapp.1045-1044-1043-1461-1046	**1.024**	**2.718,00**	**1.024**	**170,67**	**2.888,67**	

N.	DITTA PROPRIETARIA ATTUALE	DATI CATASTALI			
		PROPRIETARIO CATASTALE	FOGLIO	MAPPALE	QUALITA'
20	**DI MARO Ciro n. a Napoli il 02/09/1923 deceduto il 19/01/1988:** presunti eredi **BATTILOMO Luisa n. a Marano di Napoli il 10/03/1933** C.F. BTTLSU33C50E906H res. in Strada Prov. S.Maria a Cubito,800 sc, B int. 1, Quartiere Chiaiano - 80145 NAPOLI; **DI MARO Pasquale n. a Napoli il 12/07/1970** C. F. DMRPQL70L12F839E res. in Via E. Luzzati, 14 - 42015 CORREGGIO; **DI MARO Gaetano n. a Napoli il 20/11/1972** C.F. DMRRGTN72S20F839M res. in Strada Prov. S.Maria a Cubito,800 sc, B int. 1, Quartiere Chiaiano - 80145 NAPOLI; **DI MARO Ernesto n. a Napoli il 07/12/1971** C.F. DMRRST71T07F839Q res. in Strada Prov. S.Maria a Cubito,800 sc. B int. 1, Quartiere Chiaiano - 80145 NAPOLI	DI MARO Ciro n. a Chiaiano ed Uniti il 02/09/1923	10	1046	Frutteto
21	**BAIANO Teresa n. a Napoli il 29/03/1939** C.F. BNATRS39C69F839Z res. in Strada Prov. S.Maria a Cubito,800 Quartiere Chiaiano - 80145 NAPOLI; **DI MARO Alfonso n. a Napoli il 14/09/1964** C.F. DMRLNS64P14F839A res. in Strada Prov. S.Maria a Cubito, 733 Pi.1, Quartiere Chiaiano - 80145 NAPOLI; **DI MARO Beniamino n. a Napoli il 27/05/1962** C.F. DMRBMN62E27F839W res. in Via Bivio, 18 - 80018 MUGNANO DI NAPOLI; **DI MARO Ernesto n. a Napoli il 07/12/1971** C.F. DMRRST71T07F839Q res. in Strada Prov. S.Maria a Cubito,800 sc. B int. 1, Quartiere Chiaiano - 80145 NAPOLI; **DI MARO Flavia n. a Napoli il 03/12/1965** C.F. DMRFLV65T43F839U res. in Strada Prov. S.Maria a Cubito, 733, Quartiere Chiaiano - 80145 NAPOLI; **DI MARO Gaetano n. a Napoli il 20/11/1972** C.F. DMRGTN72S20F839M res. in Strada Prov. S.Maria a Cubito,800 sc, B int. 1, Quartiere Chiaiano - 80145 NAPOLI; **DI MARO Palma n. a Napoli il 07/09/1963** C.F. DMRPLM63P47F839S res. in Strada Prov. S.Maria a Cubito, 733, Quartiere Chiaiano - 80145 NAPOLI; **DI MARO Pasquale n. a Napoli il 12/07/1970** C. F. DMRPQL70L12F839E res. in Via E. Luzzati, 14 - 42015 CORREGGIO .	BAIANO Teresa n. a Napoli il 29/03/1939 propr. per 1/1500; DI MARO Alfonso n. a Napoli il 14/09/1964 propr. per 1/3000; DI MARO Beniamino n. a Napoli il 27/05/1962 propr. per 1/3000 in sep.ne dei beni; DI MARO Ernesto n. a Napoli il 07/12/1971 propr. per 333/1000; DI MARO Flavia n. a Napoli il 03/12/1965 propr. per 1/3000 in separazione dei beni; DI MARO Gaetano n. a Napoli il 20/11/1972 propr. per 333/1000; DI MARO Palma n. a Napoli il 07/09/1963 propr. 1/3000; DI MARO Pasquale n. a Napoli il 12/07/1970 propr. 6/24 in sep.ne dei beni; DI MARO Pasquale n. a Napoli il 12/07/1970 propr. per 84/1000	10	1461	Frutteto

COMUNE DI NAPOLI

CLASSE	SUPERFICIE			REDDITO IMPONIBILE		CONFINI	SUPERFICE DA ASSERVIRE mq	INDENNITA' DI ASSERVIMENTO A CORPO Euro	SUPERFICIE DA OCCUPARE TEMPORANEAMENTE PER MESI 24 PER ESECUZIONE LAVORI mq	INDENNITA' DI OCCUPAZIONE TEMPORANEA OFFERTA A CORPO Euro	TOTALE INDENNITA' (12+14) Euro	NOTE
	HA	A	CA	DOMINICALE	AGRARIO							
1ª	00	03	30	7,67	3,75	Mapp. 1460-1461-1364-1363-1362-1361	**330**	**348,00**	**330**	**55,00**	**403,00**	
1ª	00	01	15	2,67	1,31	Mapp. 1042-1046-1460	**99**	**234,00**	**115**	**19,17**	**253,17**	

🟥 = Sup. da asservire

🟩 = Sup. da occupare temp. per l'esecuzione dei lavori

PLANIMETRIA CATASTALE SCALA 1:2000

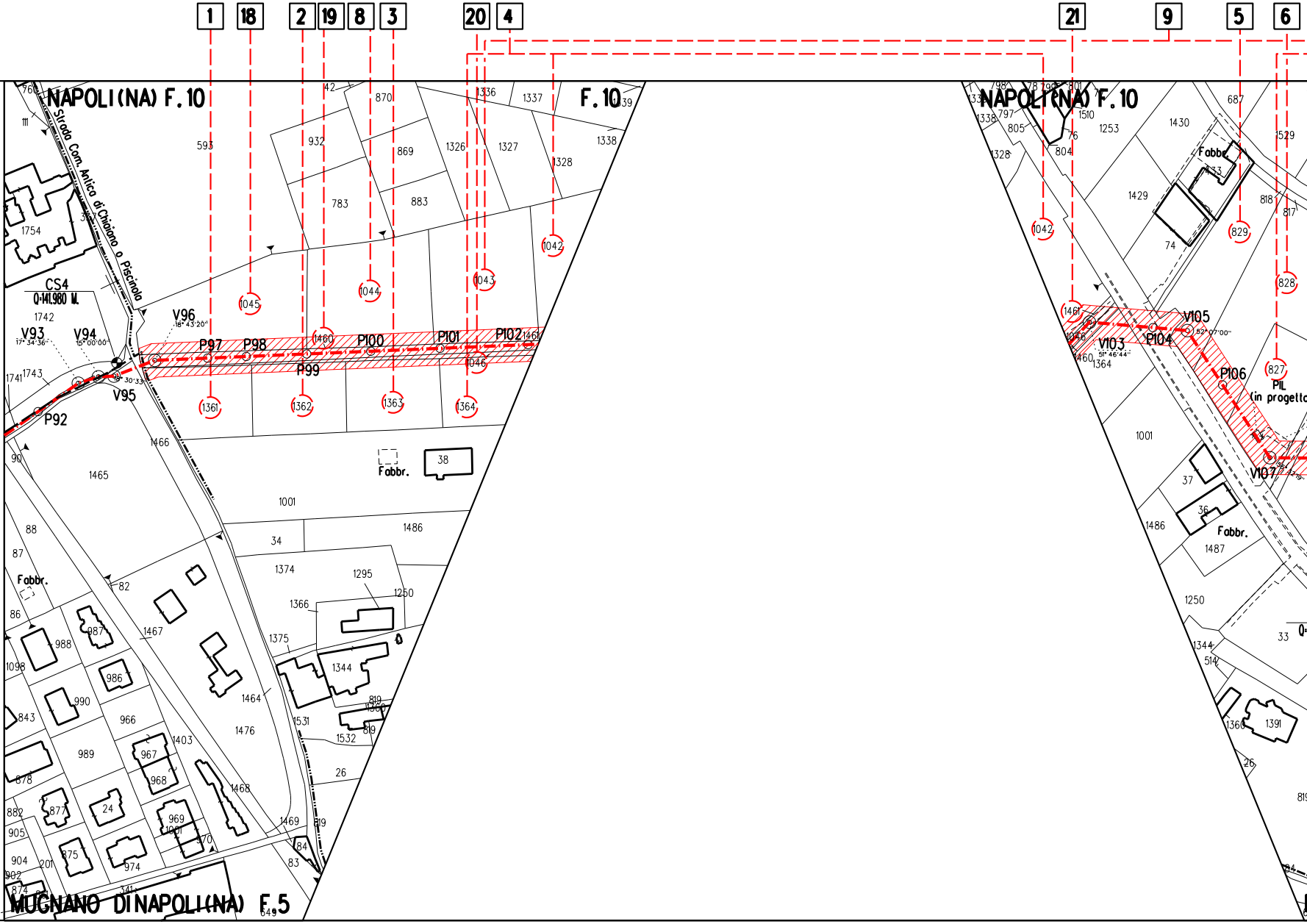

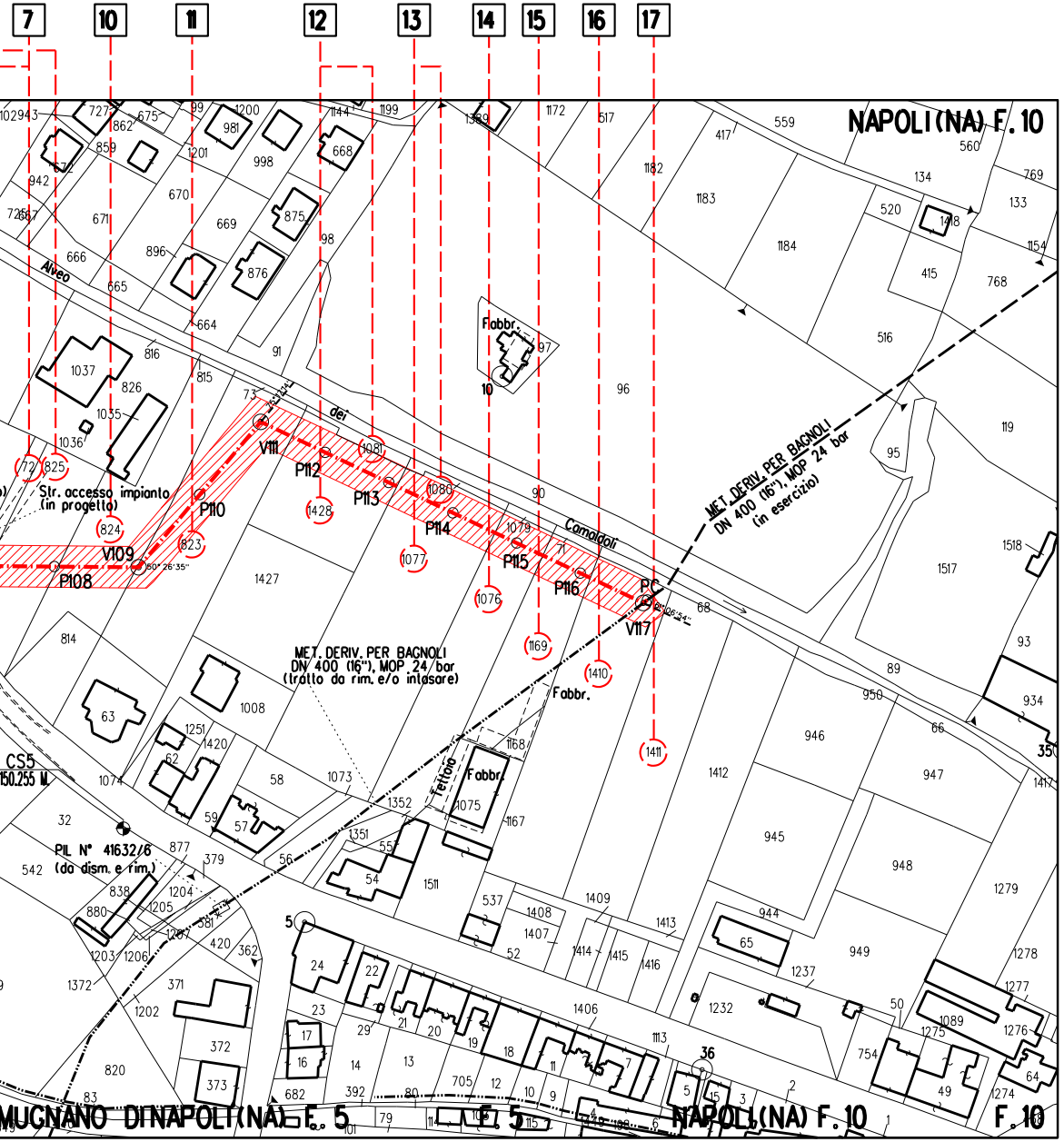
7
10
11
12
13
14
15
16
17
NAPOLI (NA) F. 10
MUGNANO DI NAPOLI (NA) F. 5
F. 5
NAPOLI (NA) F. 10
F. 10
Alveo dei Camaldoli
MET. DERIV. PER BAGNOLI DN 400 (16"), MOP 24 bar (in esercizio)
MET. DERIV. PER BAGNOLI DN 400 (16"), MOP 24 bar (tratto da rim. e/o intasare)
Str. accesso impianto (in progetto)
PIL N° 41632/6 (da dism. e rim.)
CS5
150.255 M.
V109
P108
P110
V111
P112
P113
P114
P115
P116
PC
V117
Fabbr.
Tettoia
Fabbr.
Fabbr.

PLANIMETRIA CATASTALE SCALA 1:2000

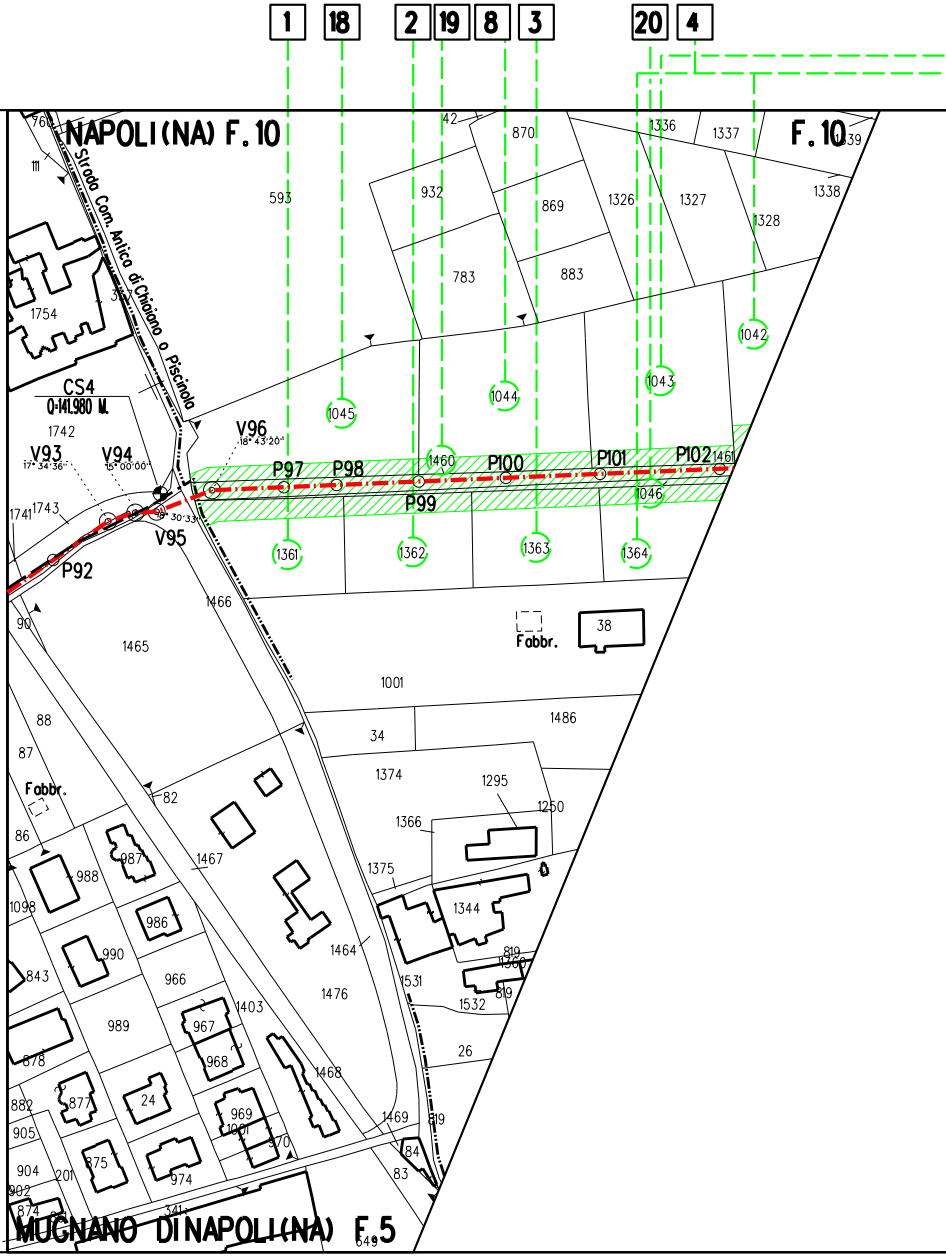

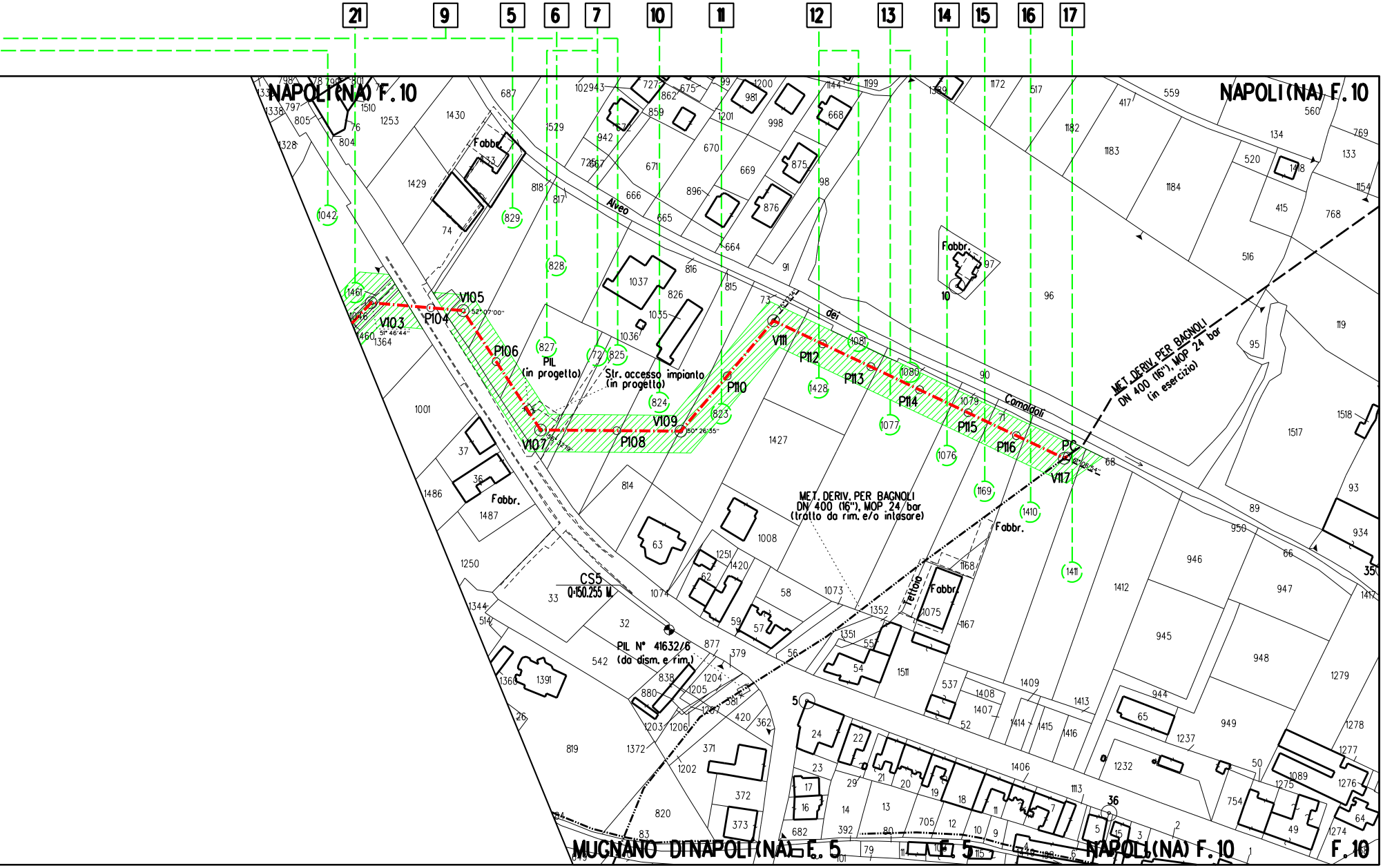

SNAM RETE GAS

Societàcon sede legale in San Donato Milanese (MI), CAP 20097 - Piazza Santa Barbara, 7
Uffici in Nola (NA) CAP 80035, Strada Provinciale Nola Cancello CIS Torre Isola 2
Capitale Sociale Euro 1.200.000.000,00 interamente versato
Codice Fiscale e numero di iscrizione al Registro delle Imprese di Milano n. 10238291008
R.E.A. Milano n. 1964271 - Partita IVA n. 10238291008
Societàoggetta all'attivitàdi direzione e coordinamento di Snam S.p.A.
Societàcon unico socio

METANODOTTO VARIANTE METANODOTTO DERIV. PER BAGNOLI
(Comuni di Mugnano di Napoli e Napoli)
DN 400 (16"), DP 24 bar

COMUNE DI MUGNANO DI NAPOLI
PROVINCIA DI NAPOLI

[illegible]

[illegible]

0	Febbraio 2017	VAR MET DER PER BAGNOLI (Comuni di Mugnano di Napoli e Napoli) DN 400 (16"), DP 24 bar	DOCUMENTO 1 di 1
Rev	DATA		

VARI

N.	PROPRIETARI ATTUALI	DATI CATASTA		
		PROPRIETARIO CATASTALE	FOGLIO	MAPPALE
1	2	3	4	5
1	**FIORETTI Salvatore n. a Napoli il 12/06/1962** C.F FRTSVT62H12F839Y, res. in Via L. Longo, 2 - 80018 - MUGNANO DI NAPOLI; **FIORETTI Rosalba n. a Napoli il 08/09/1965** C.F FRTRLB65P48F839E, res. in Via Martiri d'Ungheria, 1 - 80018 - MUGNANO DI NAPOLI; **FIORETTI Silvana n. a Napoli il 26/07/1971** C.F FRTSVN71L66F839Y, res. al Corso Italia, 110 - 80018 - MUGNANO DI NAPOLI; **Ipoteca volontaria trascritta il 10/12/2014 ai nn. 54808/4044** a favore di UNICREDIT S.p.A. C.F 00348170101 con sede in Via A. Specchi, 16 - 00186 ROMA	FIORETTI Salvatore n. a Napoli il 12/06/1962 propr per 1/3, FIORETTI Rosalba n. a Napoli il 08/09/1965 propr per 1/3, FIORETTI Silvana n. a Napoli il 26/07/1971 propr per 1/3,	1	2079
2	**CACCIAPUOTI Anna n. a Napoli il 05/12/1945** C.F CCCNNA45T45F839J res. in Via Posillipo, 86/A - 80123 NAPOLI; **CACCIAPUOTI Francesco Saverio n. a Mugnano di Napoli il 03/01/1929** C.F CCCFNC29A03F799J res. in Via De Gasperi, 3 - 80012 CALVIZZANO **CACCIAPUOTI Giuseppe n. a Napoli il 14/12/1947** C.F CCCGPP47T14F839U res. in Via Tasso, 1/A int. 1 - 80121 NAPOLI; **CACCIAPUOTI Rosa n. a Mugnano di Napoli il 10/07/1925** C.F CCCRSO25L50F799X, res. in Via Chiesa, 11 - 80018 - MUGNANO DI NAPOLI; **CACCIAPUOTI Salvatore n. a Napoli il 27/02/1948** C.F CCCSVT48B27F839O res. in Largo dell'Olgiata, 15 - isola 84/7 - 00123 ROMA, **CACCIAPUOTI Vincenzo n. a Napoli il 01/02/1951** C.F CCCVCN51B01F839J, res. in Viale della Serenella, Torre 6 - 81030 CASTELVOLTURNO	CACCIAPUOTI Anna n. a Napoli il 05/12/1945 propr per 9/1152; CACCIAPUOTI Antonio n. a Mugnano di Napoli il 19/11/1920 propr per 140/1152; CACCIAPUOTI Emilia n. a Mugnano di Napoli il 19/05/1930 propr per 140/1152; CACCIAPUOTI Francesco n. a Mugnano di Napoli il 24/05/1966 propr per 140/1152 CACCIAPUOTI Francesco Saverio n. a Mugnano di Napoli il 03/01/1929 propr per 140/1152, CACCIAPUOTI Giulia n. a Mugnano di Napoli il 08/06/1917 propr per 140/1152, CACCIAPUOTI Giuseppe n. a Napoli il 14/12/1947 propr per 9/1152; CACCIAPUOTI Maria n. a Mugnano di Napoli il 03/01/1921 propr per 140/1152; CACCIAPUOTI Rosa n. a Mugnano di Napoli il 10/07/1925 propr per 139/1152, CACCIAPUOTI Salvatore n. a Napoli il 27/02/1948 propr per 9/1152; CACCIAPUOTI Vincenzo n. a Mugnano di Napoli il 22/11/1878 propr per 139/1152; CACCIAPUOTI Vincenzo n. a Napoli il 01/02/1951 propr per 9/1152.	1	2004
3	**CACCIAPUOTI Anna n. a Napoli il 05/12/1945** C.F CCCNNA45T45F839J res. in Via Posillipo, 86/A - 80122 NAPOLI; **CACCIAPUOTI Francesco Saverio n. a Mugnano di Napoli il 03/01/1929** C.F CCCFNC29A03F799J res. in Via De Gasperi, 3 - 80012 CALVIZZANO **CACCIAPUOTI Giuseppe n. a Napoli il 14/12/1947** C.F CCCGPP47T14F839U res. in Via Tasso, 1/A int. 1 - 80121 NAPOLI; **CACCIAPUOTI Rosa n. a Mugnano di Napoli il 10/07/1925** C.F CCCRSO25L50F799X, res. in Via Chiesa, 11 - 80018 - MUGNANO DI NAPOLI; **CACCIAPUOTI Salvatore n. a Napoli il 27/02/1948** C.F CCCSVT48B27F839O res. in Largo dell'Olgiata, 15 - isola 84/7 - 00123 ROMA, **CACCIAPUOTI Vincenzo n. a Napoli il 01/02/1951 C.F.CCCVCN51B01F839J** res. in Viale della Serenella, Torre 6 - 81030 CASTELVOLTURNO	CACCIAPUOTI Antonio n. a Mugnano di Napoli il 19/11/1920 propr.per 125/1000; CACCIAPUOTI Concettina Immacolata n. a Mugnano di Napoli il 26/11/1926 propr per 125/1000, CACCIAPUOTI Francesco Saverio n. a Mugnano di Napoli il 03/01/1929 propr.per 125/1000; CACCIAPUOTI Luigi n. a Mugnano di Napoli il 18/04/1915 propr.per 125/1000; CACCIAPUOTI Maria n. a Mugnano di Napoli il 08/06/1922 propr.per 188/1000; CACCIAPUOTI Rosa n. a Mugnano di Napoli il 10/07/1925 propr.per 312/1000	1	1785

ANTE METANODOTTO DERIVAZIONE PER BAGNOLI

COMUNE DI MUGNANO DI NAPOLI (NA)

ALI

QUALITA'	CLASSE	SUPERFICIE HA	A	CA	REDDITO IMPONIBILE DOMINICALE €	AGRARIO €	CONFINI	SUPERFICE DA ASSERVIRE mq	INDENNITA' DI ASSERVIMENTO A CORPO Euro	SUPERFICIE DA OCCUPARE TEMPORANEAMENTE PER MESI 24 PER ESECUZIONE LAVORI mq	INDENNITA' DI OCCUPAZIONE TEMPORANEA OFFERTA A CORPO Euro	TOTALE INDENNITA' (12+14) Euro	NOTE
6	7	8			9		10	11	12	13	14	15	16
ente urb	-	00	30	16	-	-	Mapp. 2013-2038-2804-2802	122	176,00	148	24,33	200,33	
frutteto	1ª	00	14	85	48,43	21,20	Mapp. 2078-2082	540	904,00	600	108,33	1.012,33	
frutteto		00	06	00	18,59	6,88	Mapp. 2038-2040-1980	156	314,00	156	26,00	340,00	

N.	PROPRIETARI ATTUALI	PROPRIETARIO CATASTALE
4	**COMUNE DI MUGNANO DI NAPOLI** con sede in Piazza Municipio - 80018 MUGNANO DI NAPOLI C.F. 00637570631	COMUNE DI Mugnano di Napoli con sede in Mugnano di Napoli propr. per 1/1
5	**FIORETTI Salvatore n. a Napoli il 12/08/1962** C.F. FRTSVT62M12F839Y res. in Via L. Longo, 2 - 80018 - MUGNANO DI Napoli; **FIORETTI Rosalba n. a Napoli il 05/09/1985** C.F. FRTRLB85P45F839E res. in Via Martiri d'Ungheria, 1 - 80018 - MUGNANO DI Napoli, **FIORETTI Silvana n. a Napoli il 28/07/1971** C.F. FRTSVN71L68F839Y res. al Corso Italia, 110 - 80018 - MUGNANO DI Napoli.	FIORETTI Salvatore n. a Napoli il 12/08/1962 propr per 1/3; FIORETTI Rosalba n. a Napoli il 05/09/1985 propr per 1/3; FIORETTI Silvana n. a Napoli il 28/07/1971 propr per 1/3;
6	**CARANDENTE TARTAGLIA Giovanni n. a Napoli il 12/07/1966** C.F. CRNGNN66L12F839G res. in Via L. R. Sansone, 33 - 80018 - MUGNANO DI NAPOLI; **CARANDENTE TARTAGLIA Giuseppe n. a Napoli il 29/03/1961** C.F. CRNGPP61C29F839C res. in Via Baracca Francesco, is B - 80016 MARANO DI NAPOLI	CARANDENTE TARTAGLIA Giovanni n. a Napoli il 12/07/1966 propr per 2/3, CARANDENTE TARTAGLIA Giuseppe n. a Napoli il 29/03/1961 propr per 1/3
7	**GENERAL QUALITY SERVICE S.R.L.** C.F. 01378390740 con sede in Via Pietro Nenni, 36 - 80018 MUGNANO DI NAPOLI	GENERAL QUALITY SERVICE S.R.L. con sede in Mugnano di Napoli propr per 1/1
8	**IDROAMBIENTE S.R.L.** C.F 03837611213 con sede in Il Viale Carnaggo, 11, - 80055 PORTICI	IDROAMBIENTE S.R.L. con sede in Portici propr.per 1/1
9	**DI STASIO Giovanna n. a Napoli il 13/05/1966** C.F. DSTGNN66E53F839O res. in Via Giovanni Antonio Campano, 120 - Quartiere Piscinola Marianella - 80145 NAPOLI	DI STASIO Enrico n. a Napoli il 18/02/1925 usufr. per 1/2. DI STASIO Giovanna n. a Napoli il 13/05/1966 propr., FIORETTI Vincenza n. a Mugnano di Napoli il 25/02/1929 usufr. per 1/2
10	**DI STASIO Rosa n. a Napoli il 01/05/1961** C.F. DSTRSO61E41F839O res. in Via Giovanni Antonio Campano, 120 - Quartiere Piscinola Marianella - 80145 NAPOLI	DI STASIO Enrico n. a Napoli il 18/02/1925 usufr per 1/2 DI STAZIO Rosa n. a Napoli il 01/05/1961 propr; FIORETTI Vincenza n. a Mugnano di Napoli il 25/02/1929 usufr. per 1/2
11	**ESPOSITO Anna Maria n. a Napoli il 02/06/1942** C.F. SPSNMR42H42F839Q, res. in Via E. Mattei, 1 - 80018 - MUGNANO DI NAPOLI	ESPOSITO Anna Maria n. a Napoli il 02/06/1942 propr per 1/1

VARIANTE METANODOTTO DERIVAZIONE PER BAGNOLI

COMUNE DI MUGNANO DI NAPOLI (NA)

DATI CATASTALI									CONFINI	SUPERFICE DA ASSERVIRE mq	INDENNITA' DI ASSERVIMENTO A CORPO Euro	SUPERFICIE DA OCCUPARE TEMPORANEAMENTE PER MESI 24 PER ESECUZIONE LAVORI mq	INDENNITA' DI OCCUPAZIONE TEMPORANEA OFFERTA A CORPO Euro	TOTALE INDENNITA' (12+14) Euro	NOTE
FOGLIO	MAPPALE	QUALITA'	CLASSE	SUPERFICIE			REDDITO IMPONIBILE								
				HA	A	CA	DOMINICALE €	AGRARIO €							
1	1194	fabbr. urb da accer.	-	00	06	38	---	-	Mapp 1999-7-1195-2000	223	349,00	90	15,00	364,00	
4	940	frutteto	1ª	00	06	71	20,79	9,70	Mapp 4-1773-871-938-173	67	64,00	108	18,00	82,00	
	625	frutteto	1ª	00	36	40	113,41	52,99	Mapp 1763-1777-937-626-624	1.346	2.174,00	1.523	253,83	2.427,83	
	937	frutteto	1ª	00	18	70	67,96	27,04	Mapp 625-1780-936-931	6	6,00	3	0,50	6,50	
	826	frutteto	1ª	01	16	84	362,06	168,96	Mapp. 825-1581-827-1343-9-1821-3-621-622-623	206	386,00	312	52,00	438,00	
									TOTALE	**1.848**	**2.979,00**	**2.036**	**339,33**	**3.318,33**	
1	2000	frutteto	1ª	00	09	53	29,53	17,79	Mapp.2041-1195-1194-2040	11	11,00	5	0,83	11,83	
4	1584 (ex1581)	frutteto	1ª	01	58	10	480,19	220,79	Mapp. 831-827-626-625	380	567,00	383	63,83	630,83	
	932	frutteto	1ª	00	41	25	127,82	59,65	Mapp. 835-173-1696-931	1.464	2.364,00	1.582	263,67	2.627,67	
									TOTALE	**1.844**	**2.931,00**	**1.965**	**327,50**	**3.258,50**	
4	1696	frutteto	2ª	00	80	00	212,78	111,55	Mapp. 932-173-382-1275-1697	877	901,00	980	133,33	1.034,33	
4	1697	frutteto	2ª	00	80	00	212,78	111,55	Mapp. 1696-1275-1698-933-932	1.204	1.834,00	1.430	238,33	2.072,33	
	1698	frutteto	2ª	00	68	10	181,15	84,98	Mapp. 1697-1275-1587-933	918	1.422,00	1.117	186,17	1.608,17	
									TOTALE	**2.122**	**3.256,00**	**2.547**	**424,50**	**3.680,50**	
4	1579	frutteto	1ª	00	06	76	20,95	9,76	Mapp. 806-863-1005-1580	496	788,00	570	93,00	881,00	
4	1005	frutteto	1ª	00	10	06	31,24	14,88	Mapp. 1581-322-32-852-853	682	1.012,00	773	128,33	1.140,33	
4	32	sem. arb	1ª	00	18	84	40,44	18,38	Mapp. 23[illegible]-477-323-1005	962	1.406,00	1.098	183,17	1.589,17	

N.	PROPRIETARI ATTUALI	PROPRIETARIO CATASTALE
12	**GUARINO Angelo n. a Napoli il 12/02/1963** C.F. GRNNGL63B12F839L res. in Via Giovanni Antonio Campano, 103 sc. A - Quartiere Piscinola Marianella - 80145 NAPOLI; **GUARINO Rosa n. a Napoli il 12/07/1961** C.F. GRNRSO61L52F839V res. in Via Federico Celentano 17 - Quartiere Piscinola Marianella - 80145 NAPOLI; **GUARINO Vincenzo n. a Napoli il 10/06/1960** C.F. GRNVCN60H10F839K res. in Corso Europa, 435 - 80010 VILLARICCA; **VITALE Gelsomina n. a Napoli il 23/02/1957** C.F. VTLGSM57B63F839O res. in res. in Corso Europa, 435 - 80010 VILLARICCA; **IOMMELLI Giovanna n. a Napoli il 04/12/1935** C.F. MMLGNN35T44F839W, res. in Via E. Bagnione, 20 Pal. G - 80145 - NAPOLI	GUARINO Angelo nato a Napoli il 12/02/1963 nuda propr. per 8/108 in regime di sep. dei beni; GUARINO Angelo nato a Napoli il 12/02/1963 propr per 16/108 in regime di sep. dei beni; GUARINO Rosa nata a Napoli il 12/07/1961 nuda propr per 8/108; GUARINO Rosa nata a Napoli il 12/07/1961 propr per 16/108; GUARINO Vincenzo nato a Napoli il 10/06/1960 nuda propr per 8/108; GUARINO Vincenzo nato a Napoli il 10/06/1960 propr per 16/108; IOMMELLI Rosa nata a Napoli il 09/12/1931 usufr per 36/108; VITALE Gelsomina nata a Napoli il 23/02/1957 nuda propr per 12/108; VITALE Gelsomina nata a Napoli il 23/02/1957 propr per 24/108
13	**DI STAZIO Pasquale n. a Mugnano di Napoli il 08/01/1966** C.F. DSTPQL66A08F799E res. in Via Vallesana 25 - 80016 MARANO DI NAPOLI; **DI STAZIO Teresa n. a Mugnano di Napoli il 24/10/1964** C.F. DSTTRS64R64F799W res. in Via Quattro Martiri, 135 - 80018 MUGNANO DI NAPOLI	RUSSO Maria n. a Napoli il 03/05/1946 usufr parz., DI STAZIO Pasquale n. a Napoli il 02/11/1935 propr
14	**DELLA CORTE Gerardo n. a Napoli il 02/05/1945** C.F. DLLGRD45E02F839L, res. in Via A. Moro, 38 - 80018 - MUGNANO DI NAPOLI	DELLA CORTE Gerardo n. a Napoli il 02/05/1945 propr per 1000/1000

fonte: http://burc.regione.campania.it

ELENCO DEI PROPRIETARI DEI TERRENI DA ASSERVIRE
TEMPORANEAMENTE IN COMUNE DI MUGNANO DI N

VARIANTE METANODOTTO DERIVAZIONE PER BAGNOLI

COMUNE DI MUGNANO DI NAPOLI (NA)

DATI CATASTALI									CONFINI	SUPERFICIE DA ASSERVIRE mq	INDENNITA' DI ASSERVIMENTO A CORPO Euro	SUPERFICIE DA OCCUPARE TEMPORANEAMENTE PER MESI 24 PER ESECUZIONE LAVORI mq	INDENNITA' DI OCCUPAZIONE TEMPORANEA OFFERTA A CORPO Euro	TOTALE INDENNITA' (12+14) Euro	NOTE
				SUPERFICIE			REDDITO IMPONIBILE								
FOGLIO	MAPPALE	QUALITA'	CLASSE	HA	A	CA	DOMINICALE €	AGRARIO €							
4	235	frutteto	1^a	00	24	60	70,85	35,06	Mapp. 32-427-428-478-1020-31-234	799	1.249,00	996	165,83	1.414,83	
4	31	frutteto	1^a	00	39	30	122,06	58,06	Mapp. 234-233-1020-31	484	709,00	484	80,67	789,67	
	1080	frutteto	1^a	00	03	40	10,54	4,92	Mapp. 880-1016-31-236	240	267,00	189	31,50	298,50	
									TOTALE	724	976,00	673	112,17	1.088,17	
4	844	Ente Urbano							Mapp. 486-845	46	46,00	14	2,33	48,33	

N.	PROPRIETARI ATTUALI	PROPRIETARIO CATASTALE
15	**TAMMARO Maria Rosaria n. a Napoli il 14/06/1965** C.F. TMMMRS65H54F839 res. in Via Mugnano-Melito, 62/B - 80018 MUGNANO DI NAPOLI	TAMMARO Maria Rosaria n. a Napoli il 14/06/1965,
	MAURIELLO Angela n. a Mugnano di Napoli il 02/06/1979 C.F. MRLNGL79H42F799A res. in Via San Giovanni, 60/B - 80018 MUGNANO DI NAPOLI; **TAMMARO Biagio n. a Napoli il 10/12/1968** C.F. TMMBGI68T10F839N res. in Loc. Vallecarcara n. 38/A int. 3 - 82010 MONTECASSIANO; **TAMMARO Giuseppe n. a Mugnano di Napoli il 14/06/1972** C.F. TMMGPP72H14F799K res. in Via U. Foscolo, 15 - 80018 MUGNANO DI NAPOLI;	MAURIELLO Angela n. a Mugnano di Napoli il 02/06/1979 TAMMARO Biagio n. a Napoli il 10/12/1968 TAMMARO Giuseppe n. a Mugnano di Napoli il 14/06/1972;
	D'AURIA Enrico n. a Napoli il 08/10/1939 C.F. DRANRC39R08F839F res. in Via Aldo Moro, 26 - 80018 MUGNANO DI NAPOLI	D'AURIA Enrico n. a Napoli il 08/10/1939
	CUOZZO Lucia n. a Napoli il 25/10/1960 C.F. CZZLCU60R65F839X res. in Via Ada Negri, 22 sc. A - 80018 MUGNANO DI NAPOLI, **MELE Donato n. a Napoli il 04/06/1964** C.F. MLEDNT64H04F839B res. in Via San Giovanni, 60/B - 80018 MUGNANO DI NAPOLI	CUOZZO Lucia n. a Napoli il 25/10/1960 MELE Don. n. a Napoli il 04/06/1964 ,
	DELLA CORTE Daniela n. a Napoli il 26/04/1971 C.F. DLLDNL71D66F839U res. in Via Aldo Moro, 26 sc. 1 - 80018 MUGNANO DI NAPOLI, **VENDITTI Arturo n. a Napoli il 10/02/1969** C.F. VNDRTR69B10F839K res. in Via Aldo Moro 26 sc. 1 - 80018 MUGNANO DI NAPOLI	DELLA CORTE Daniela n. a Napoli il 26/04/1971 VENDITTI Arturo n. a Napoli il 10/02/1969;
	VALENZANO S.N.C. DI VALENZANO ELENA & ILARIA C.F. 02642061218 con sede in Via Aldo Moro, 24 - 80018 MUGNANO DI NAPOLI	VALENZANO S.N.C. DI VALENZANO ELENA & ILARIA con sede in Mugnano di Napoli
	PASCALE Nicola nato a Napoli il 16/06/1970 C.F. PSCNCL70H16F839P, res. in Via F. Petrarca, 120 Scala II - 80122 - NAPOLI	PASCALE Gaetano n. a San Giuseppe Vesuviano il 30/01/1939 usufrutto parz. PASCALE Nicola n. a Napoli il 16/06/1970 propr., SCHIATTARELLA Carmela n. a Napoli il 13/10/1945 usufrutto parz.
16	**DI GUIDA Francesco n. a Mugnano di Napoli il 08/09/1967** C.F. DGDFNC67P08F799N, res. in Via A. Moro, 20 - 80018 - MUGNANO DI NAPOLI,	DI GUIDA Francesco n. a Mugnano di Napoli il 08/09/1967 nuda propr.per 1000/1000; DI GUIDA Gennaro n. a Mugnano di Napoli il 27/08/1944 usufr. per 500/1000; DI GUIDA Teresa n. a Mugnano di Napoli il 18/01/1946 usufr. per 500/1000
17	**DI GUIDA Francesco n. a Mugnano di Napoli il 08/09/1967** C.F. DGDFNC67P08F799N, res. in Via A. Moro, 20 - 80018 - MUGNANO DI NAPOLI **DI GUIDA Gennaro n. a Mugnano di Napoli il 27/08/1944** C.F. DGDGNR44M27F799J, res. in Via A. Moro, 20 - 80018 - MUGNANO DI NAPOLI **DI GUIDA Teresa n. a Mugnano di Napoli il 18/01/1946** C.F. DGDTRS46A58F799D, res. in Via A. Moro, 20 - 80018 - MUGNANO DI NAPOLI	DI GUIDA Francesco n. a Mugnano di Napoli il 08/09/1967 nuda propr.per 1/2, DI GUIDA Gennaro n. a Mugnano di Napoli il 27/08/1944 propr. per 1/4, DI GUIDA Gennaro n. a Mugnano di Napoli il 27/08/1944 usufr. per 1/4 DI GUIDA Teresa n. a Mugnano di Napoli il 18/01/1946 propr. per 1/4, DI GUIDA Teresa n. a Mugnano di Napoli il 18/01/1946 usufr. per 1/4

E/OCCUPARE
APOLI (NA)

VARIANTE METANODOTTO DERIVAZIONE PER BAGNOLI

COMUNE DI MUGNANO DI NAPOLI (NA)

DATI CATASTALI									CONFINI	SUPERFICE DA ASSERVIRE mq	INDENNITA' DI ASSERVIMENTO A CORPO Euro	SUPERFICIE DA OCCUPARE TEMPORANEAMENTE PER MESI 24 PER ESECUZIONE LAVORI mq	INDENNITA' DI OCCUPAZIONE TEMPORANEA OFFERTA A CORPO Euro	TOTALE INDENNITA' (13+16) Euro	NOTE
FOGLIO	MAPPALE	QUALITA'	CLASSE	SUPERFICIE			REDDITO IMPONIBILE								
				HA	A	CA	DOMINICALE €	AGRARIO €							
4	545	Ente Urbano							Mapp. 544-1678-strada vic.	154	154,00	44	7,33	161,33	
4	1678	frutteto	1^	00	06	14	19,06	4,89	Mapp. 4545-1676-1679-867-1683-151	67	67,00	6	1,00	68,00	
4	1682	frutteto	1^	00	00	59	1,89	0,85	Mapp. 1678-867-1681	11	11,00	1	0,17	11,17	

N	PROPRIETARI ATTUALI	PROPRIETARIO CATASTALE
18	**DI GUIDA Mario n. a Mugnano di Napoli il 12/07/1969** C.F. DGDMRA69L52F799A res. in Via A. Moro, 20 - 80018 - MUGNANO DI NAPOLI	DI GUIDA Maria n. a Mugnano di Napoli il 12/07/1969 propr per 1000/1000
19	**DI GUIDA Vincenza n. a Mugnano di Napoli il 14/08/1972** C.F. DGDVCN72M54F799G res. in Via A. Moro, 20 - 80018 - MUGNANO DI NAPOLI	DI GUIDA Vincenza n. a Mugnano di Napoli il 14/08/1972 propr per 1000/1000
20	**TESORO Mario n. a Villaricca il 01/01/1946** C.F. TSRMRA46A01G309I res. in Via Aldo Moro, 18 - 80018 MUGNANO DI NAPOLI; **DE STASIO Pasqualina n. a Mugnano di Napoli il 21/10/1946** C.F. DSTPQL46R61F799W res. in Via Aldo Moro, 18 - 80018 MUGNANO DI NAPOLI, **TESORO Domenico n. a Napoli il 22/07/1976** C.F. TSRDNC76L22F799X res. in Via Aldo Moro, 18 - 80018 MUGNANO DI NAPOLI; **TESORO Fabio n. a Villaricca il 13/07/1983** C.F. TSRFBA83L13G309K res. in Via Aldo Moro, 18 - 80018 MUGNANO DI NAPOLI **TESORO Orsola n. a Mugnano di Napoli il 13/09/1970** C.F. TSRRSL70P53F799H res. in Via Aldo Moro, 18 - 80018 MUGNANO DI NAPOLI, **TESORO Teresa n. a Mugnano di Napoli il 10/07/1974** C.F. TSRTRS74L50F799A res. in Via Aldo Moro, 18 - 80018 MUGNANO DI NAPOLI.	TESORO Mario n. a Villaricca il 01/01/1946 DE STASIO Pasqualina n. a Mugnano di Napoli il 21/10/1946 TESORO Domenico n. a Napoli il 22/07/1976 TESORO Fabio n. a Villaricca il 13/07/1983 TESORO Orsola n. a Mugnano di Napoli il 13/09/1970 TESORO Teresa n. a Mugnano di Napoli il 10/07/1974
21	**DE STASIO Gennaro n. a Mugnano di Napoli il 07/09/1913** sconosciuto	DE STASIO Gennaro n. a Mugnano di Napoli il 07/09/1913 propr per 1000/1000
22	**CAPASSO Giuseppina n. a Mugnano di Napoli il 06/11/1923** C.F. CPSGPP23S46F799V res. in Via Aldo Moro, 16 - 80018 MUGNANO DI NAPOLI; **TAMMARO Agnese n. a Mugnano di Napoli il 21/08/1960** C.F. TMMGNS60M61F799X res. in Viale della Repubblica, 32 - 01016 TARQUINIA, **TAMMARO Angela n. a Mugnano di Napoli il 04/01/1959** C.F. TMMNGL59A44F799P res. in Via Filande 22 - 25125 BRESCIA **TAMMARO Ida n. a Mugnano di Napoli il 05/08/1964** C.F. TMMDIA64M45F799Q res. in Via A. Moro, 16/B-80018 - MUGNANO DI NAPOLI **TAMMARO Raffaele n. a Mugnano di Napoli il 28/02/1967** C.F. TMMRFL67B28F799Y res. in Via A. Moro, 16 - 80018 - MUGNANO DI NAPOLI	CAPASSO Giuseppina nata a Mugnano di Napoli il 06/11/1923 propr. per 500/1000 TAMMARO Agnese nata aMugnano di Napoli il 21/08/1960 propr. per 125/1000 TAMMARO Angela nata a Mugnano di Napoli il 04/01/1959 propr. per 125/1000 TAMMARO Ida nata a Mugnano di Napoli il 05/08/1964 propr. per 125/1000 TAMMARO Raffaele nato a Mugnano di Napoli il 28/02/1967 propr. per 125/1000
23	**ISTITUTO AUTONOMO CASE POPOLARI DELLA PROVINCIA DI NAPOLI** con sede in Via D. Morelli, 75 80121 NAPOLI C.F. 80014970638	IACP DELLAPROVINCIA DI Napoli con sede in Napoli propr. per 1/1

VARIANTE METANODOTTO DERIVAZIONE PER BAGNOLI

COMUNE DI MUGNANO DI NAPOLI (NA)

DATI CATASTALI									CONFINI	SUPERFICE DA ASSERVIRE mq	INDENNITA' DI ASSERVIMENTO A CORPO Euro	SUPERFICIE DA OCCUPARE TEMPORANEAMENTE PER MESI 24 PER ESECUZIONE LAVORI mq	INDENNITA' DI OCCUPAZIONE TEMPORANEA OFFERTA A CORPO Euro	TOTALE INDENNITA' (12+14) Euro	NOTE
				SUPERFICIE			REDDITO IMPONIBILE								
FOGLIO	MAPPALE	QUALITA	CLASSE	HA	A	CA	DOMINICALE €	AGRARIO €							
4	1881	frutteto	1°	00	01	74	5,30	2,52	Mapp. 1882-897-1880	31	31,00	1	0,17	31,17	
4	1880	frutteto	1°	00	03	22	9,98	4,98	Mapp. 1881-457-1878-1877-588-5085	34	34,00	1	0,17	34,17	
4	588	Ente Urbano								97	97,00	11	1,83	98,83	
4	884	frutteto	1°	00	07	62	23,61	11,02	Mapp. 868-1788-430	21	21,00	5	0,83	21,83	
4	430	Ente Urbano								74	74,00	9	1,50	75,50	
4	1487	frutteto	2°	00	24	20	84,37	33,75	Mapp. 430-885-881-1638-1480-1481-1488-1480-1870-1372-1374-1458	1.288	2.588,00	1.413	235,75	2.823,75	

N.	PROPRIETARI ATTUALI	DATI CATASTALI	
		PROPRIETARIO CATASTALE	FOGLIO
24	**DE MAGISTRIS Vincenza** fu Umberto sconosciuta, **CITTA' METROPOLITANA DI NAPOLI**- Area Amministrativa Edilizia Istituzionale Mobilità e Viabilità - p.iva 01263370635, sede in Piazza Matteotti, 1 – 80133 NAPOLI	DE MAGISTRIS Vincenza fu Umberto	4
25	**SANTUCCI DE MAGISTRIS Maria** di Giuseppe sconosciuta, **CITTA' METROPOLITANA DI NAPOLI**- Area Amministrativa Edilizia Istituzionale Mobilità e Viabilità - p.iva 01263370635, sede in Piazza Matteotti 1 – 80133 NAPOLI	SANTUCCI DE MAGISTRIS Maria di Giuseppe propr.per 1000/1000.	4
26	**CITTA' METROPOLITANA DI NAPOLI** - Area Amministrativa Edilizia Istituzionale Mobilità e Viabilità - p.iva 01263370635 sede in Piazza Matteotti 1 – 80133 NAPOLI	PROVINCIA DI Napoli con sede in Napoli propr. per 1/1	4 4
27	**COMUNE DI MUGNANO DI NAPOLI** con sede in Piazza Municipio - 80018 MUGNANO DI NAPOLI C.F. 00637570631	RITIRO DEL CARMINE DI MUGNANO propr. TAFURI Angelo fu Giacomo propr. Amministratore	4
28	**ARCIDIOCESI DI NAPOLI** con sede in Largo Donnaregina, 22 - 80138 NAPOLI C.F. 80014050630	ARCIDIOCESI DI Napoli con sede in Napoli propr per 1000/1000.	4
29	**COOPERATIVA NUOVA MUGNANO A.R.L.** con sede in Via Marina e Colonne, 1/D - 80128 NAPOLI C.F. 04252140638	COOPERATIVA NUOVA MUGNANO A R L propr per 1000/1000	5
30	**SALATIELLO Teresa** n. a Villaricca il 07/06/1968 C.F. SLTTRS68H47G309N res. in Via S. Giovanni, 126 - 80018 - MUGNANO DI NAPOLI; **VALLEFUOCO Giuseppina** n. a Napoli il 28/09/1989 C.F. VLLGPP89P68F839T res. in Via S. Giovanni, 126 - 80018 - MUGNANO DI NAPOLI; **VALLEFUOCO Raffaella** n. a Napoli il 13/07/1994 C.F. VLLRFL94L53F839Z, res. in Via S. Giovanni, 126 - 80018 - MUGNANO DI NAPOLI	SALATIELLO Teresa n. a Villaricca il 07/06/1968 propr. per 1/3 in regime di sep. dei beni; VALLEFUOCO Giuseppina n. a Napoli il 28/09/1989 propr. per 1/3 VALLEFUOCO Raffaella n. a Napoli il 13/07/1994 propr. per 1/3.	5

VARIANTE METANODOTTO DERIVAZIONE PER BAGNOLI

COMUNE DI MUGNANO DI NAPOLI (NA)

TI CATASTALI														
MAPPALE	QUALITA	CLASSE	SUPERFICIE			REDDITO IMPONIBILE		CONFINI	SUPERFICIE DA ASSERVIRE mq	INDENNITA' DI ASSERVIMENTO A CORPO Euro	SUPERFICIE DA OCCUPARE TEMPORANEAMENTE PER MESI 24 PER ESECUZIONE LAVORI mq	INDENNITA' DI OCCUPAZIONE TEMPORANEA OFFERTA A CORPO Euro	TOTALE INDENNITA' (12+14) Euro	NOTE
			HA	A	CA	DOMINICALE €	AGRARIO €							
1450	frutteto	2^a	00	12	42	34,10	17,64	Mapp. 1451-1452-1460-1457	131	689,00	610	101,66	790,66	La superficie di mq. 80 facente parte di quella totale da asservire, sarà utilizzata per l'ubicazione di un P.I.D.I. (Punto Intercettazione di Derivazione Importante) e relativo accesso
1461	frutteto	2^a	00	00	19	0,01	0,28	Mapp. 1457-1450-1451	23	23,00	23	3,83	26,83	
								TOTALE	154	712,00	633	105,49	817,49	
1462	frutteto	2^a	00	20	77	56,24	29,06	Mapp. 1461-1453-1457	61	61,00	1.518	253,00	314,00	
1880 (ex1461)	frutteto	2^a	00	06	00	16,86	8,37	Strada-mapp. 1881-1462	164	218,00	544	90,67	308,67	
1881	Ente Urbano							Strada-mapp. 1880-1430	250	250,00	140	23,33	273,33	
								TOTALE	414	468,00	684	114,00	582,00	
1887	frutteto	2^a	00	90	15	230,70	125,71	Mapp. 1886-1788-1738	433	433,00	22	3,67	436,67	
1886	frutteto	2^a	00	05	84	16,83	8,14	Mapp. 1884-1887-1738-1386-1146	468	1.422,00	427	71,17	1.493,17	
								TOTALE	901	1.855,00	449	74,84	1.929,84	
1738	frutt. irr. frutteto	2^a 2^a	00 04	87 87	00 23	301,04 1.242,72	98,68 661,62	Mapp. 1783-1634-884-1777	441	441,00	0	-	441,00	
1741	frutteto	2^a	00	01	47	3,81	2,06	Mapp. 1738-1743-1466-90	146	209,00	141	23,50	232,50	
1743	sem. arb	2^a	00	04	35	7,53	4,27	Mapp. 1741-1742	384	834,00	302	50,33	884,33	
1742	sem. arb	2^a	00	34	65	59,86	24,00	Mapp. 1741-1743-1784	4	4,00	0	-	4,00	
1686	frutteto	2^a	00	04	27	11,36	6,06	Mapp. 1867-1686-1387-1738	427	1.102,00	354	59,00	1.161,00	
1737	frutteto	2^a	00	12	10	32,18	16,87	Mapp. 1686-1164-882-1384-1738	1.126	2.116,00	985	165,63	2.281,63	
								TOTALE	2.528	4.706,00	1.782	298,46	5.004,46	
1166	frutteto	2^a	02	44	40	661,36	341,40	Mapp. 1427-1423-1880-1385	198	198,00	332	55,33	253,33	
1495 (ex 1385)	frutteto	2^a	00	08	10	21,84	11,29	Mapp. 1165-1386-1484	138	138,00	40	6,67	144,67	

VARIANTE METANODOTTO DERIVAZIONE PER BAGNOLI

COMUNE DI MUGNANO DI NAPOLI (NA)

N	PROPRIETARI ATTUALI	DATI CATASTALI										CONFINI
		PROPRIETARIO CATASTALE	FOGLIO	MAPPALE	QUALITA'	CLASSE	SUPERFICIE			REDDITO IMPONIBILE		
							HA	A	CA	DOMINICALE €	AGRARIO €	
31	**SELVAGGIO Anna Maria n. a Mugnano di Napoli il 02/01/1973** C.F. SLVNMR73A42F799H, res. in Via Rosselli, 65 - 80018 - MUGNANO DI NAPOLI, **SELVAGGIO Domenico n. a Mugnano di Napoli il 28/11/1957** C.F. SLVDNC57S28F799H, res. in Via Ritiro, 100 - 80018 - MUGNANO DI NAPOLI, **SELVAGGIO Maria n. a Mugnano di Napoli il 14/11/1942** C.F. SLVMRA42S54F799L, res. in Via Due Portoni 1^ Trav. n. 2 - 80131 - NAPOLI, **SELVAGGIO Nunzio n. a Mugnano di Napoli il 06/11/1940** C.F. SLVNNZ40S06F799B res. in Via Giuseppe Pagano n. 11, scala H, int. 2 - 80078 - POZZUOLI, **SELVAGGIO Salvatore n. a Mugnano di Napoli il 10/07/1945** C.F. SLVSVT45L10F799Q res. in Via Napoli, 42 - 80018 - MUGNANO DI NAPOLI; **SELVAGGIO Silvana n. a Mugnano di Napoli il 10/02/1960** C.F. SLVSVN60B50F799A, res. in Via Rosselli, 65 - 80018 - MUGNANO DI NAPOLI.	SELVAGGIO Anna Maria n. a Mugnano di Napoli il 02/01/1973 propr. per 100/1000; SELVAGGIO Domenico n. a Mugnano di Napoli il 28/11/1957 propr. per 200/1000; SELVAGGIO Maria n. a Mugnano di Napoli il 14/11/1942 propr. per 200/1000; SELVAGGIO Nunzio n. a Mugnano di Napoli il 06/11/1940 propr. per 200/1000; SELVAGGIO Salvatore n. a Mugnano di Napoli il 10/07/1945 propr. per 200/1000; SELVAGGIO Silvana n. a Mugnano di Napoli il 10/02/1960 propr. per 100/1000.	5	1302	frutteto	2^a	00	02	30	6,33	3,32	Mapp. 1304-1496-1303-1390
				1303	frutteto	2^a	00	01	62	4,31	2,36	Mapp. 1302-1301-1002
												TOTALE
32	**MONTIERI Girolama n. a Mugnano di Napoli il 28/03/1948** C.F. MNTGLM48C68F799G, res. in Via C. Pavese III Trav. n. 7 - 80018 - MUGNANO DI NAPOLI, **MONTIERI Nunzio n. a Mugnano di Napoli il 02/01/1947** C.F. MNTNNZ47A02F799V res. in Via Napoli, 77 - 80018 - MUGNANO DI NAPOLI; **MONTIERI Orsola n. a Mugnano di Napoli il 05/09/1950** C.F. MNTRSL50P45F799O res. in Via C. Pavese III Trav. n. 7 - 80018 - MUGNANO DI NAPOLI	MONTIERI Girolama n. a Mugnano di Napoli il 28/03/1948 propr. per 1/3 MONTIERI Nunzio n. a Mugnano di Napoli il 02/01/1947 propr. per 1/3 MONTIERI Orsola n. a Mugnano di Napoli il 05/09/1950 propr. per 1/3	5	1301	fabbr. urb. da accertare	1^a	00	17	62	-	-	Mapp. 1303-1302-1894-1146-1447
33	DI DIO Pasqualina n. a Napoli il 17/01/1932, deceduta, Presunti Eredi: **MOXEDANO Salvatore n. a Napoli il 18/05/1963** C.F. MXDSVT63E18F839O, res. in Via Cupa Filanda, 100 - 80145 - NAPOLI, **MOXEDANO Consiglia n. a Napoli il 18/05/1961** C.F. MXDCSG61E58F839U res. in Via C. Pavese I Trav. 30 - 80018 - MUGNANO DI NAPOLI **MOXEDANO Francesco n. a Napoli il 28/03/1955** C.F. MXDFNC55C28F839L, res. in Via C. Pavese II Trav. 34 - 80018 - MUGNANO DI NAPOLI, **MOXEDANO Gaetano n. a Napoli il 24/10/1963** C.F. MXDGTN63R24F839K res. in Via C. Pavese II Trav. 34 - 80018 - MUGNANO DI NAPOLI, **MOXEDANO Vincenzo n. a Napoli il 05/10/1957** C.F. MXDVCN57R05F839U res. in Via C. Pavese I Trav. 30 - 80018 - MUGNANO DI NAPOLI **MOXEDANO Anna n. a Napoli il 20/03/1960** C.F. MXDNNA60C60F839G, res. in Via Martiri d'Ungheria, 21 scala B - 80018 - MUGNANO DI NAPOLI, **MOXEDANO Giuseppe n. a Napoli il 04/02/1966** C.F. MXDGPP66B04F839K res. in Via C. Pavese III Trav. n. 2 - 80018 - MUGNANO DI NAPOLI, **MOXEDANO Maria n. a Napoli il 28/02/1954** C.F. MXDMRA54B28F839Y, res. in Via Francesco Calise, 26 - 80075 - FORIO **MOXEDANO Grazia n. a Napoli il 05/05/1958** C.F. MXDGRZ58E45F839A, res. in Via Cupa Filanda, 2 - 80145 - NAPOLI;	DI DIO Pasqualina n. a Napoli il 17/01/1932 propr. per 1000/1000	5	1148	frutteto	2^a	00	59	60	166,10	81,84	Mapp. 1301-1494-1899-1388-1154
				1154	frutteto	2^a	00	13	39	35,61	18,67	Mapp. 1387-1737-1686
				1386	fabbr. urb. da accertare	-	00	01	08			Mapp. 1157-1386-1387-1154
				1387	frutteto	2^a	00	02	46	6,54	3,43	Mapp. 1386-1496-1737-1154
												TOTALE

SUPERFICIE DA ASSERVIRE mq	INDENNITA' DI ASSERVIMENTO A CORPO Euro	SUPERFICIE DA OCCUPARE TEMPORANEAMENTE PER MESI 24 PER ESECUZIONE LAVORI mq	INDENNITA' DI OCCUPAZIONE TEMPORANEA OFFERTA A CORPO Euro	TOTALE INDENNITA' (12+14) Euro	NOTE
52	52,00	7	1,17	53,17	
33	33,00	4	0,67	33,67	
85	85,00	11	1,84	86,84	
215	215,00	56	9,33	224,33	
396	396,00	221	36,83	432,83	
10	10,00	50	8,33	18,33	
64	64,00	64	10,67	74,67	
75	75,00	111	18,50	93,50	
545	545,00	446	74,33	619,33	

VARIANTE METANODOTTO DERIVAZIONE PER BAGNOLI

COMUNE DI MUGNANO DI NAPOLI (NA)

N	PROPRIETARI ATTUALI	DATI CATASTALI					SUPERFICIE			REDDITO IMPONIBILE		CONFINI	SUPERFICIE DA ASSERVIRE mq	INDENNITA' DI ASSERVIMENTO A CORPO Euro	SUPERFICIE DA OCCUPARE TEMPORANEAMENTE PER MESI 24 PER ESECUZIONE LAVORI mq	INDENNITA' DI OCCUPAZIONE TEMPORANEA OFFERTA A CORPO Euro	TOTALE INDENNITA' (13+16) Euro	NOTE
		PROPRIETARIO CATASTALE	FOGLIO	MAPPALE	QUALITA'	CLASSE	HA	A	CA	DOMINICALE €	AGRARIO €							
34	PASCALE Luigi n. a Napoli il 08/08/1873 C.F. PSCLGU73M08F839P res. in Via G. Pavese II Trav. N. 15 - 80018 - MUGNANO DI NAPOLI	PASCALE Luigi n. a Napoli il 08/08/1873 propr. per 1000/1000	5	1187	Ente Urbano	-	00	06	20			Mapp. 1386-1444-1388-1388	76	76,00	87	14,50	90,50	
35	VALLEFUOCO Giovanna n. a Mugnano di Napoli il 08/07/1888 C.F. VLLGNN88L48F799Z deceduta	VALLEFUOCO Giovanna n. a Mugnano di Napoli il 08/07/1888 propr. per 1000/1000	5	1882	frutteto	2ª	00	15	41	40,10	21,07	Mapp. 1384-1757-1083-1080	68	68,00	8	1,33	69,33	
36	VALLEFUOCO Agostino n. a Mugnano di Napoli il 24/10/1828 C.F. VLLGTN28R24F799H deceduto	VALLEFUOCO Agostino n. a Mugnano di Napoli il 24/10/1823 propr. per 1000/1000	5	1888	frutteto	2ª	00	16	27	40,64	22,83	Mapp. 1083-1757-88-1080	70	70,00	1	0,17	70,17	
37	DE MAGISTRIS Ida n. a Mugnano di Napoli il 21/08/1947 C.F. DMGDIA47M61F799S res. in Via Mercato, 10/T - 80018 - MUGNANO DI NAPOLI; DE MAGISTRIS Luisa n. a Mugnano di Napoli il 07/07/1950 C.F. DMGLSU50L47F799U, res. in Via Pedemontana S. Martino, 36 - 80129 - NAPOLI; DE MAGISTRIS Umberto n. a Mugnano di Napoli il 10/06/1951 C.F. DMGMRT51H10F799U res. in Via Poggio Colombo-Montemassi, 13/F - 58036 ROCCASTRADA; DE MAGISTRIS Vincenzo n. a Mugnano di Napoli il 12/04/1912 C.F. DMGVCN12D12F799O, deceduto DE MARINO Maria Ida n. a Marano di Napoli il 02/06/1954 C.F. DMRMRD54H42E906D res. in Via Annunziata, 77 - 80016 MARANO DI NAPOLI	DE MAGISTRIS Ida n. a Mugnano di Napoli il 21/08/1947 propr. per 1/12; DE MAGISTRIS Luisa n. a Mugnano di Napoli il 07/07/1950 propr. per 1/12; DE MAGISTRIS Umberto n. a Mugnano di Napoli il 10/06/1951 propr. per 1/12; DE MAGISTRIS Vincenzo n. a Mugnano di Napoli il 12/04/1912 propr. per 3/12; DE MARINO Maria Ida n. a Marano di Napoli il 02/06/1954 propr. per 6/12	5	88	frutteto	2ª	00	10	60	28,10	14,78	Mapp. 1083-1757-86-1080	64	64,00	13	2,17	66,17	
38	ALESSANDRINO Stefania n. a Napoli il 04/12/1974 C.F. LSSSFN74T44F839S res. in Via Scarpetta, 7 - 80018 - MUGNANO DI NAPOLI; CLEMENTE Luigi n. a Villaricca il 13/12/1972 C.F. CLMLGU72T13G309Z res. in Via Scarpetta, 7 - 80018 - MUGNANO DI NAPOLI;	ALESSANDRINO Stefania n. a Napoli il 04/12/1974 propr. per 1/2; CLEMENTE Luigi n. a Villaricca il 13/12/1972 propr. per 1/2	5	86	frutteto	2ª	00	10	60	28,10	14,78	Mapp. 85-1757-87-880	80	80,00	30	5,00	85,00	
39	DE BIASE Antonietta n. a Mugnano di Napoli il 06/12/1968 C.F. DBSNNT68T46F799T res. in Via Scarpetta, 14 - 80018 - MUGNANO DI NAPOLI; MANFREDI Luigi n. a [illegible] il 20/04/1968 C.F. MNFLGU68D20C979Q res. in Via Scarpetta, 14 - 80018 - MUGNANO DI NAPOLI	DE BIASE Antonietta n. a Mugnano di Napoli il 06/12/1968 propr. per 1/2; MANFREDI Luigi n. a [illegible] il 20/04/1968 propr. per 1/2	5	87	frutteto	2ª	00	10	60	28,10	14,78	Mapp. 86-1757-88-880	72	72,00	22	3,67	75,67	
				88	frutteto	2ª	00	11	02	28,31	15,37	Mapp. 87-1757-987	34	34,00	6	1,00	35,00	
												TOTALE	106	106,00	28	4,67	110,67	
40	FIORETTI Salvatore n. a Napoli il 12/08/1962 C.F. FRTSVT62M12F839T res. in Via L. Longo, 2 - 80018 - MUGNANO DI NAPOLI	FIORETTI Salvatore n. a Napoli il 12/08/1962 propr. per 1/1 in regime di sep. dei beni	5	1485	frutteto	2ª	00	48	63	128,80	66,00	Mapp. 90-1741-1486-1478	213	213,00	47	7,83	220,83	

PLANIMETRIA CATASTALE SCALA 1:2000

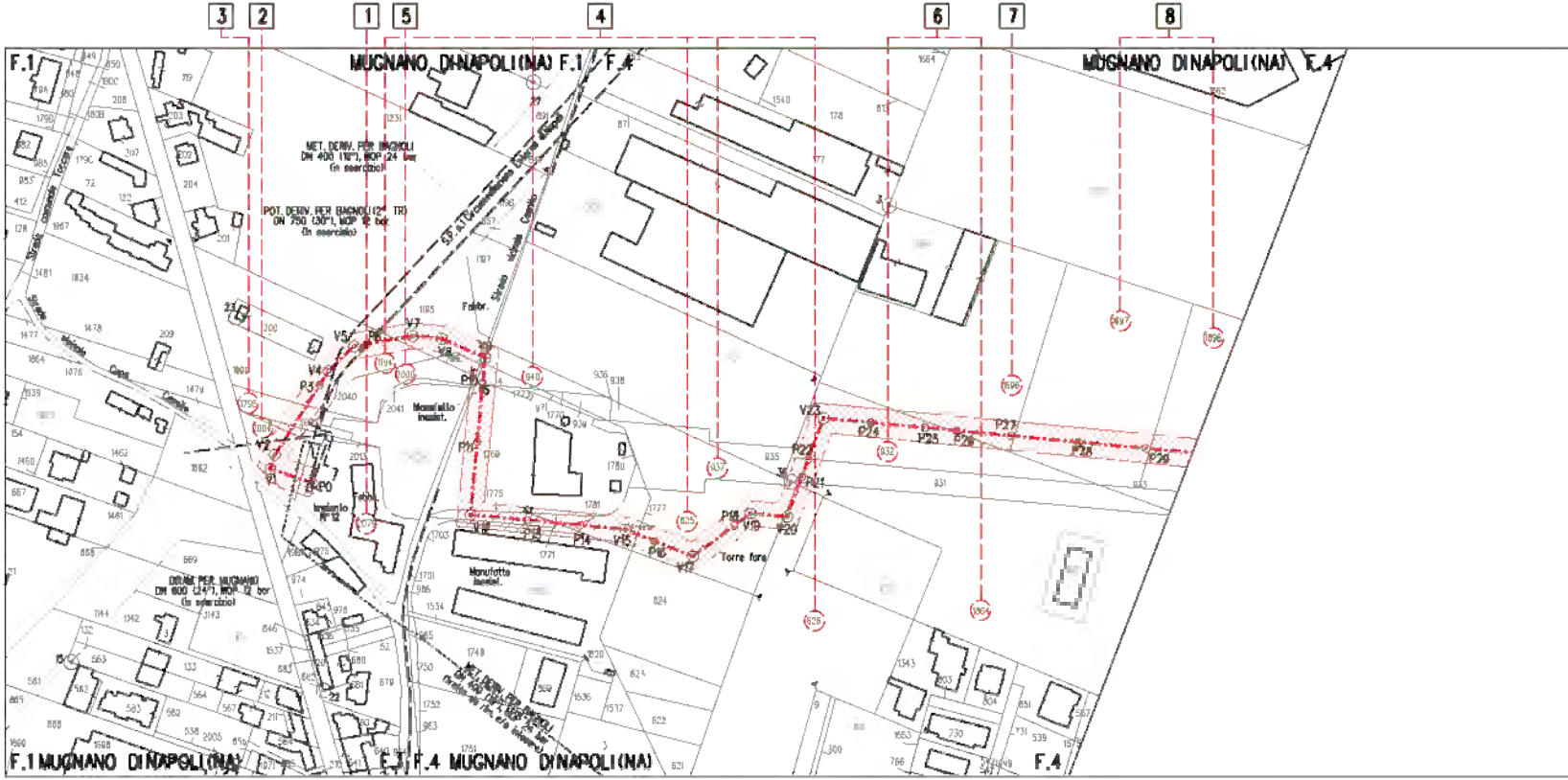

3
2
1
5
4
6
7
8
F.1
MUGNANO DINAPOLI(NA) F.1 / F.4
MUGNANO DINAPOLI(NA) F.4
MET. DERIV. PER BAGNOLI
DN 400 (16"), MOP 24 bar
(in esercizio)
POT. DERIV. PER BAGNOLI (2° TR)
DN 750 (30"), MOP 12 bar
(in esercizio)
S.P. 417 Circumvallazione
Strada vicinale
Fabbr.
Manufatto insedi.
Impianto PF12
Manufatto insedi.
Torre faro
DERIV. PER MUGNANO
DN 600 (24"), MOP 12 bar
(in esercizio)
MET. DERIV. PER BAGNOLI
V1
V2
P3
V4
V5
P6
V7
V8
P9
P10
P11
P12
V13
P14
V15
P16
V17
P18
V19
V20
V21
P22
V23
P24
P25
P26
P27
P28
P29
1195
1194
2000
940
937
925
626
932
1696
1097
1096
1064
1795
2001
1079
F.1 MUGNANO DINAPOLI(NA)
F.1 F.4 MUGNANO DINAPOLI(NA)
F.4

🟥 - Sup. da asservire

🟩 - Sup. da occupare temp.
per l'esecuzione dei lavori

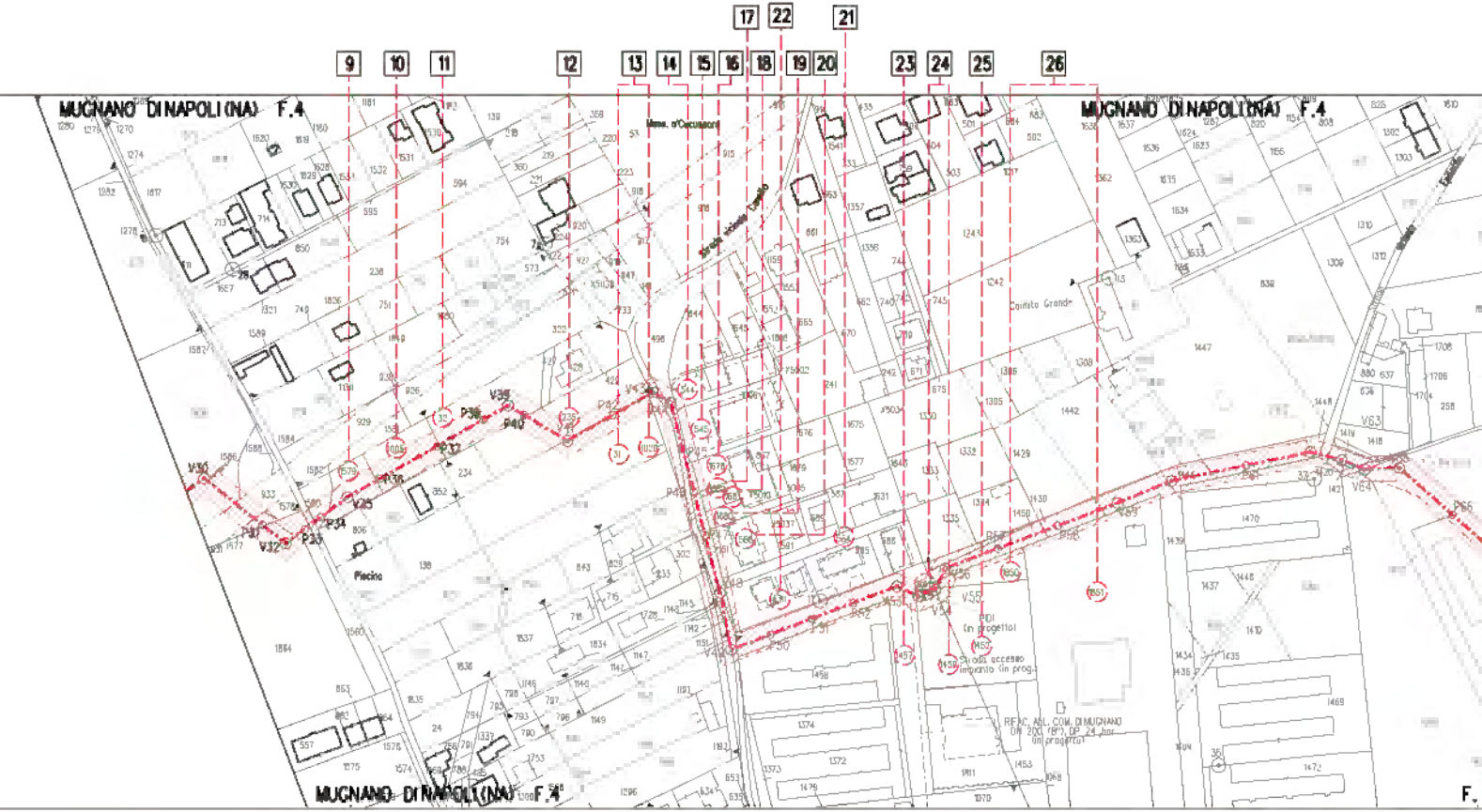
9
10
11
12
13
14
15
16
17
18
19
20
21
22
23
24
25
26
MUGNANO DI NAPOLI (NA) F.4
MUGNANO DI NAPOLI (NA) F.4
MUGNANO DI NAPOLI (NA) F.4
Piscina
Cornito Grande
PDI (in progetto)
Strada accesso impianto (in prog.)
RIFAC. ABL. COM. DI MUGNANO DN 200 (BP) DP 24 bar (in progetto)
V63
V64
F.

fonte: http://burc

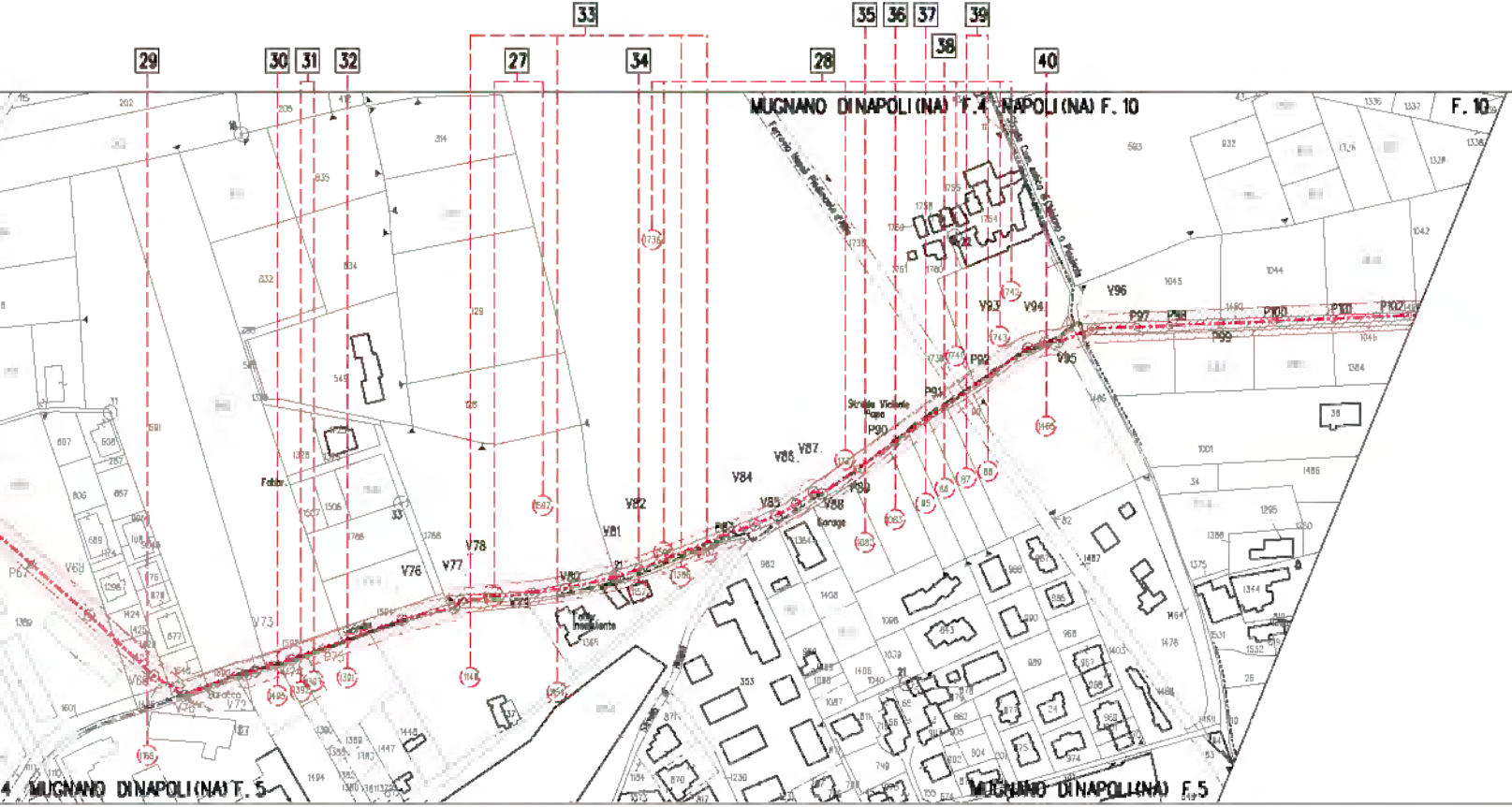
29
30
31
32
33
27
34
28
35
36
37
38
39
40
MUGNANO DI NAPOLI (NA) F. 4
NAPOLI (NA) F. 10
F. 10
MUGNANO DI NAPOLI (NA) F. 5
MUGNANO DI NAPOLI (NA) F. 5
V73
V76
V77
V78
V80
V81
V82
V84
V85
V86
V87
V88
V89
V93
V94
V95
V96
P90
P91
P92
P97
P98
P99
P100
P101
P102
Strada Vicinale Pigna
Fabbr.
Garage
Fabbr. inagibile

.regione.campania.it

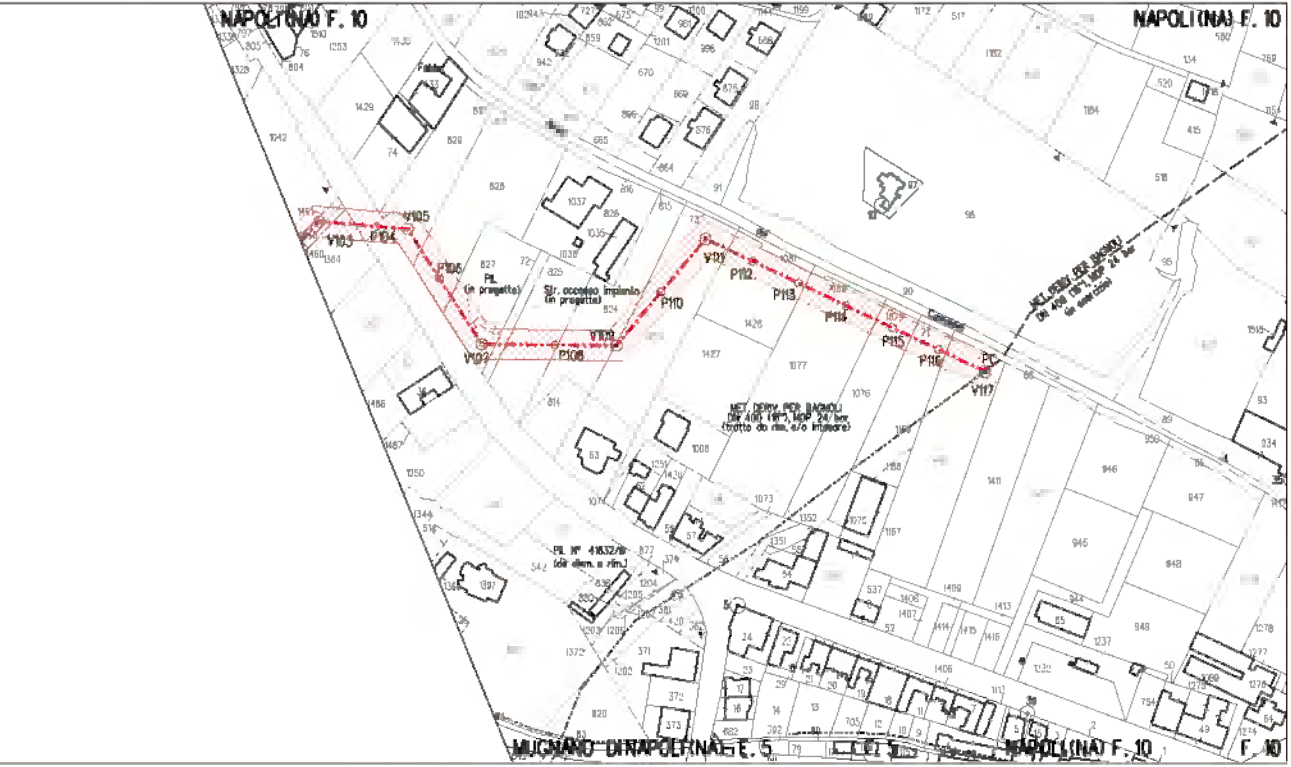
NAPOLI(NA) F. 10
NAPOLI(NA) F. 10
V103
P104
V105
P106
PIL
(in progetto)
Str. accesso impianto
(in progetto)
V107
P108
V109
P110
V111
P112
P113
P114
P115
P116
PC
V117
MET. DERIV. PER BAGNOLI
DN 400 (16"), MOP 24 bar
(in esercizio)
MET. DERIV. PER BAGNOLI
DN 400 (16"), MOP 24 bar
(tratto da rim. e/o impiegare)
PIL N° 41632/B
(da dism. e rim.)
MUGNANO DI NAPOLI(NA) F. 5
NAPOLI(NA) F. 10
F. 10

PLANIMETRIA CATASTALE SCALA 1:2000

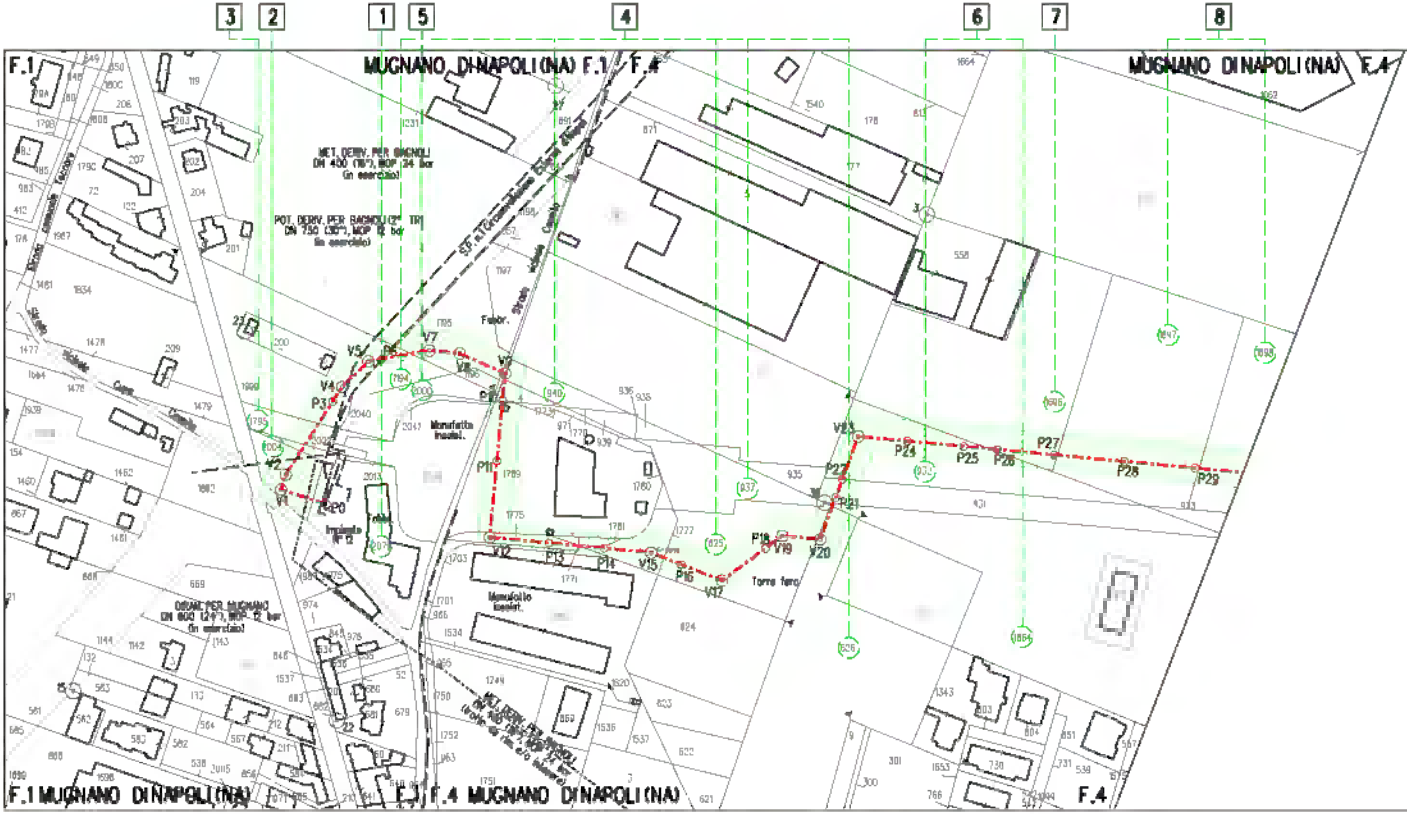
1
2
3
4
5
6
7
8
F.1
MUGNANO DI NAPOLI (NA) F.1 / F.4
MUGNANO DI NAPOLI (NA) F.4
MET. DERIV. PER BAGNOLI
DN 400 (16"), MOP 24 bar
(in esercizio)
POT. DERIV. PER BAGNOLI (2° TR)
DN 750 (30"), MOP 12 bar
(in esercizio)
ORIAN. PER MUGNANO
DN 600 (24"), MOP 12 bar
(in esercizio)
MET. DERIV. PER BAGNOLI
Manufatto inesist.
Impianto
Fabbr.
Torre faro
Strada comunale Vecchia
Strada vicinale Campanile
SP n.1 Circumvallazione Esterna di Napoli
V1
V2
P3
V4
V5
P6
V7
V8
V9
P10
P11
V12
P13
P14
V15
P16
V17
P18
V19
V20
P21
P22
V23
P24
P25
P26
P27
P28
P29
P20
F.1 MUGNANO DI NAPOLI (NA)
F.1 F.4 MUGNANO DI NAPOLI (NA)
F.4

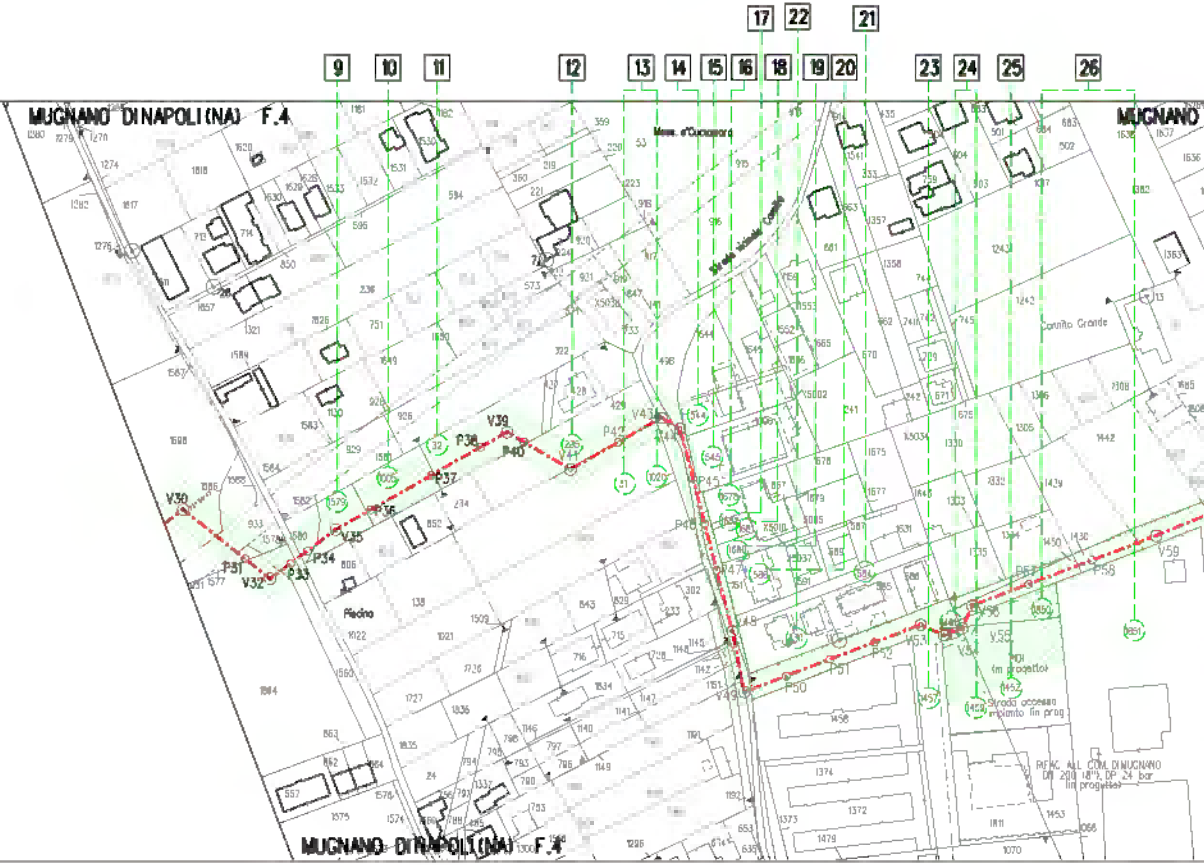
9
10
11
12
13
14
15
16
17
22
18
19
20
21
23
24
25
26
MUGNANO DI NAPOLI (NA) F.4
MUGNANO
Mass. d'Cucumaro
Strada vicinale
Cortile Grande
Piscina
V30
P31
V32
P33
P34
V35
P36
P37
P38
V39
P40
V41
P42
V43
P44
P45
P46
P47
V48
V49
P50
P51
P52
V53
V54
V55
V56
P57
P58
V59
MDI
(in progetto)
Strada accesso
impianto (in prog
RIFAC. ALL. COM. DI MUGNANO
DN 200 (8"), DP 24 bar
(in progetto)
MUGNANO DI NAPOLI (NA) F.4

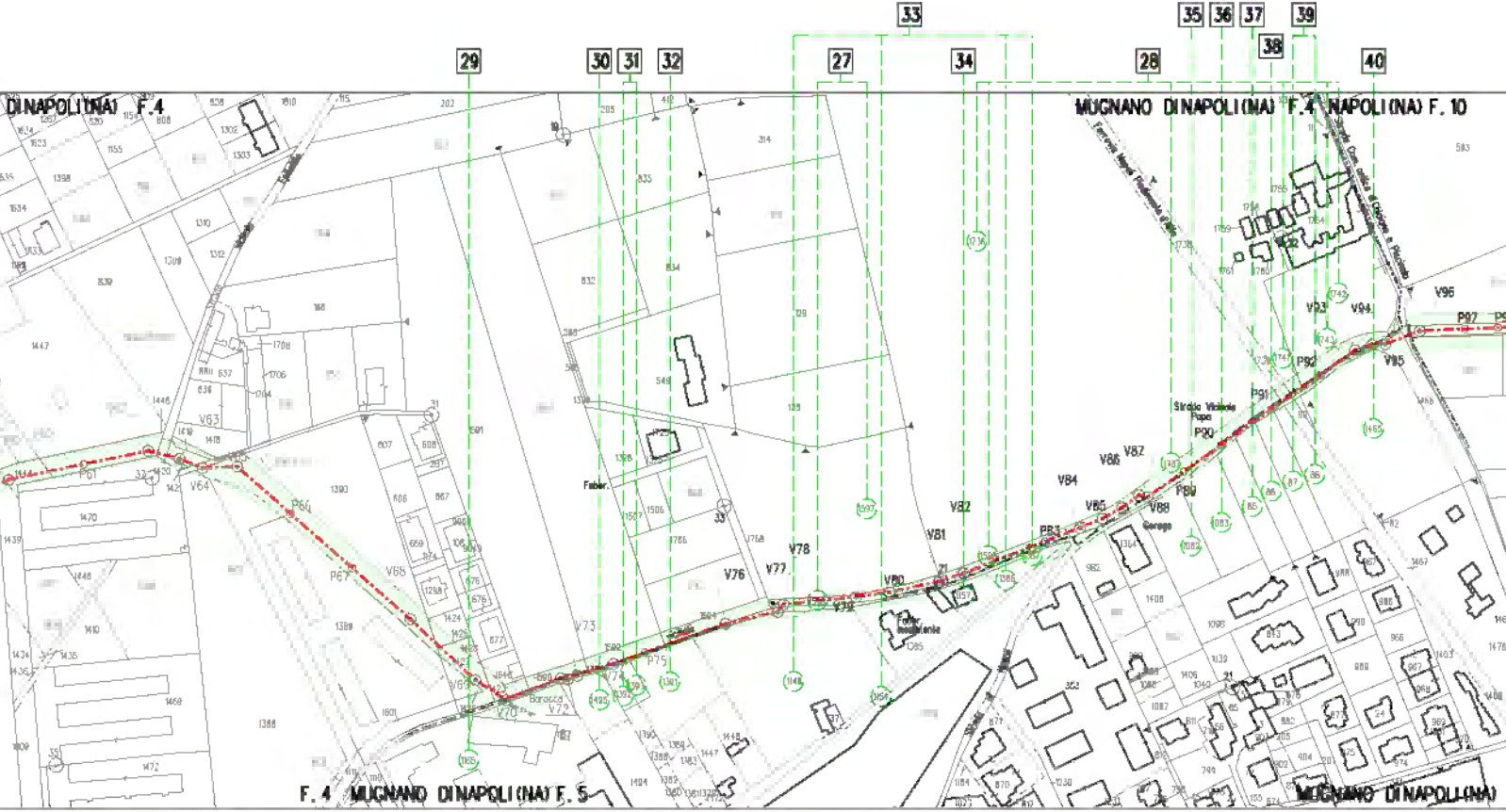

29
30
31
32
33
27
34
35
36
37
38
39
28
40
DI NAPOLI (NA) F. 4
MUGNANO DI NAPOLI (NA) F. 4
NAPOLI (NA) F. 10
F. 4 MUGNANO DI NAPOLI (NA) F. 5
MUGNANO DI NAPOLI (NA)
P61
V63
V64
P66
P67
V68
V69
V70
V72
V73
V74
P75
V76
V77
V78
V79
V80
V81
V82
P83
V84
V85
V86
V87
V88
P89
P90
P91
P92
V93
V94
V95
V96
P97
Faber
Barocca
Fabbr. ricreamento
Strada Vicinale Papa
Garage

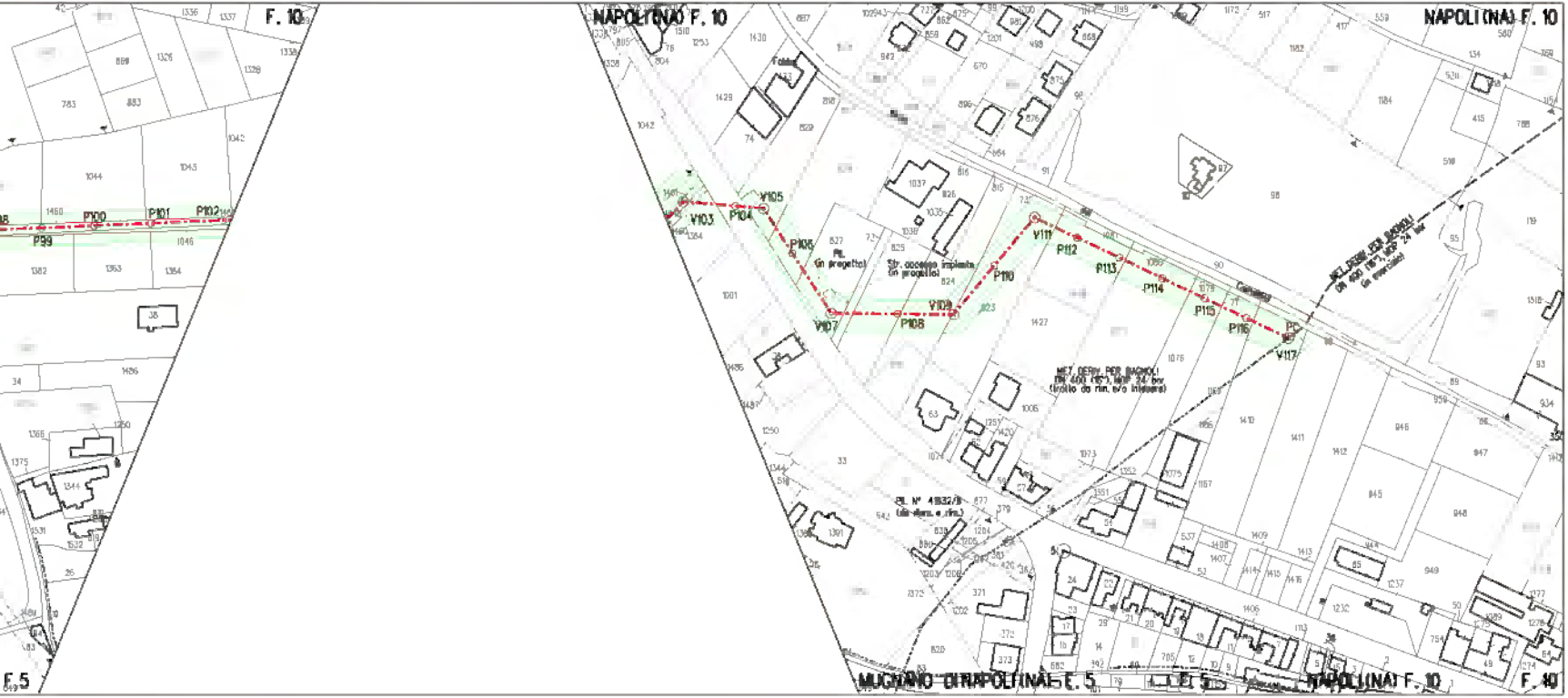
F. 10
P99
P100
P101
P102
F. 5
NAPOLI (NA) F. 10
NAPOLI (NA) F. 10
V103
P104
V105
P106
V107
P108
V109
P110
V111
P112
P113
P114
P115
P116
PC
V117
PL (in progetto)
Str. accesso impianto (in progetto)
MET. DERIV. PER BAGNOLI DN 400 (16"), MOP 24 bar (tratto da rim. e/o inibare)
MET. DERIV. PER BAGNOLI DN 400 (16"), MOP 24 bar (in esercizio)
PIL. N° 41932/8 (da dism. e rim.)
MUGNANO DI NAPOLI (NA) F. 5
NAPOLI (NA) F. 10
F. 10