snam rete gas S.p.A.
Sede legale: San Donato Milanese (MI), Piazza Santa Barbara, 7
Capitale sociale Euro 1.200.000.000,00 i.v.
Codice Fiscale e Iscrizione al Registro Imprese della CCIAA
di Milano, Monza Brianza, Lodi n. 10238291008
R.E.A. Milano n. 1964271, Partita IVA n. 10238291008
Società soggetta all'attività di direzione e coordinamento di snam S.p.A.
Società con unico socio

METANODOTTO:
COLLEGAMENTO PIETRAVAIRANO - PIGNATARO MAGGIORE
DN 600 (24") - DP 75 bar

COMUNE DI PIETRAVAIRANO
PROVINCIA DI CASERTA

ELENCO PROPRIETARI DEI TERRENI DA ASSERVIRE E/O OCCUPARE TEMPORANEAMENTE

PLANIMETRIA SCALA 1:2000

0	Ottobre 2018	Metanodotto Collegamento Pietravairano - Pignataro Maggiore	DOCUMENTO 1 di 1
Rev.	DATA		

METANODOTTO: COLL

N.	PROPRIETARI ATTUALI	PROPRIETARIO CATASTALE
1	2	3
1	**SCORPIO Margherita** n. a Piedimonte Matese il 16/10/1969 - C. F. SCRMGH69R56G596V, res. in Via Napoli n. 403 - 81058 - VAIRANO PATENORA	SCORPIO Margherita n. a Piedimonte Matese il 16/10/1969 - C. F. SCRMGH69R56G596V prop. per 1000/1000 bene personale
2	**RAO Alfonso** n. a Raviscanina il 07/12/1969 - C.F. RAOLNS69T07H202K, res. alla C.da Pratelle n. 12 - 81017 -RAVISCANINA	RAO Alfonso n. a Raviscanina il 07/12/1969 - C.F. RAOLNS69T07H202K prop. per 1000/1000
3	**SCORPIO Angelina** n. a Pietravairano il 14/05/1944 - C. F. SCRNLN44E54G630J, res. alla C.da Pratelle n. 13 - 81017 - RAVISCANINA	SCORPIO Angelina n. a Pietravairano il 14/05/1944 - C. F. SCRNLN44E54G630J prop. per 1/1 SCORPIO Tommaso n. a Pietravairano il 15/11/1910 - C. F. SCRTMS10S15G630Y usufr.
4	**IASIMONE Teresa** n. a Pietravairano il 07/03/1955 - C. F. SMNTRS55C47G630C, res. in Via Ghiande Di Luca n. 1 - 81040 -PIETRAVAIRANO	IASIMONE Teresa n. a Pietravairano il 07/03/1955 - C. F. SMNTRS55C47G630C prop. per 1000/1000
5	**SCORPIO Agostino** n. a Pietravairano il 25/09/1949 - C.F. SCRGTN49P25G630M, res. in Via Cesolle n. 4/A - 81040 - PIETRAVAIRANO; **SCORPIO Annunziata** n. a Pietravairano il 08/04/1947 - C.F. SCRNNZ47D48G630V, res. in Via Roma II Trav. n. 36/4 - 81040 -PIETRAVAIRANO; **SCORPIO Concetta n**. a Pietravairano il 07/02/1955 - C.F. SCRCCT55B47G630I, res. in Via Cesolle n. 4/B - 81040 - PIETRAVAIRANO; **SCORPIO Anna Dora** n. a Pietravairano il 07/02/1955 - C.F. SCRNDR55B47G630T, res. in Via Cesolle n. 4 - 81040 -PIETRAVAIRANO.	SCORPIO Agostino n. a Pietravairano il 25/09/1949 - C.F. SCRGTN49P25G630M prop. per 1/4 SCORPIO Annunziata n. a Pietravairano il 08/04/1947 - C.F. SCRNNZ47D48G630V prop. per 1/4 SCORPIO Concetta n. a Pietravairano il 07/02/1955 - C.F. SCRCCT55B47G630I prop. per 1/4 SCORPIO Anna Dora n. a Pietravairano il 07/02/1955 - C.F. SCRNDR55B47G630T prop. per 1/4
6	**ISTITUTO DIOCESANO SOSTENTAMENTO CLERO TEANO-CALVI** - C.F. 95000430611 - con sede in Vico Ginnasio, n. 2 - 81057 - TEANO	ISTITUTO DIOCESANO SOSTENTAMENTO CLERO TEANO-CALVI con sede in Teano - C.F. 95000430611 propr. 1000/1000
7	MARROCCO Vittorio n. a Pietravairano il 25/04/1931, deceduto - presunti eredi: **MARCONE Carmela** n. a San Pietro Infine il 16/07/1931 - C.F. MRCCML31L56I113P res. in Via Roma n. 137/A - 81040 - PIETRAVAIRANO; **MARROCCO Beatrice Rosaria** n. a Pietravairano il 08/05/1962 -C.F. MRRBRC62E48G630Y, res. al Corso D'Andrea n. 16 - 82032 CERRETO SANNITA; **MARROCCO Francesco Benedetto** n. a S. MARIA C.V. il 24/01/1968 - C.F. MRRFNC68A24I234A, res. in Via Roma n. 137/A - 81040 - PIETRAVAIRANO.	MARROCCO Beatrice Rosaria n. a Pietravairano il 08/05/1962 Cod. Fisc.MRRBRC62E48G630Y propr. 1/4 MARROCCO Francesco Benedetto n. a Santa Maria Capua Vetere il 24/01/1968 - Cod. Fisc. MRRFNC68A24I234A propr. 1/4 MARROCCO Vittorio n. a Pietravairano il 25/04/1931 - Cod. Fisc. MRRVTR31D25G630U propr. 2/4

EGAMENTO PIETRAVAIRANO - PIGNATARO MAGGIORE DN 600 (24") - DP 75 BAR

COMUNE DI PIETRAVAIRANO (CE)

DATI CATASTALI									CONFINI	SUPERFICE DA ASSERVIRE mq	INDENNITA' DI ASSERVIMENTO Euro	SUPERFICIE DA OCCUPARE TEMPORANEAMENTE PER MESI 24 PER ESECUZIONE LAVORI mq	INDENNITA' DI OCCUPAZIONE TEMPORANEA Euro	TOTALE INDENNITA' (12+14) Euro	NOTE
FOGLIO	MAPPALE	QUALITA'	CLASSE	SUPERFICIE			REDDITO IMPONIBILE								
				HA	A	CA	DOMINICALE €	AGRARIO €							
4	5	6	7	8			9		10	11	12	13	14	15	16
5	5130 (ex125)	sem.	2ª	00	31	43	16,23	9,74	mapp. 123-5133-strada prov.le	240	1.920,00	0	0,00	**1.920,00**	Superficie da asservire per la realizzazione di accesso pedonale e carrabile alla stazione L/R pig
5	5133 (ex306)	sem.	2ª	00	07	22	3,73	2,24	mapp.5130-5142 strada prov.le	40	32,00	0	0,00	32,00	
	5136 (ex427)	sem.	2ª	00	06	45	3,33	2,00		160	128,00	40	5,00	133,00	
	5139 (ex428)	sem.	2ª	00	05	65	2,92	1,75		170	136,00	54	7,00	143,00	
									TOTALI	370	296,00	94	12,00	**308,00**	
5	5142 (ex429)	sem.	2ª	00	07	11	3,67	2,2	mapp. 5139-129-128	350	539,20	303	40,00	**579,20**	
5	5145 (ex277)	sem.	2ª	00	16	18	8,36	5,01	mapp. 5142-127-strada prov.le	500	472,00	306	40,80	512,80	
	276	sem.	2ª	00	07	96	4,11	2,47		209	167,20	102	13,60	180,80	
	128	sem.	2ª	00	03	72	1,92	1,15		285	228,00	86	11,47	239,47	
	129	sem.	2ª	00	12	63	6,52	3,91		979	1.028,00	679	90,53	1.118,53	
									TOTALI	1.973	1.895,20	1.173	156,40	**2.051,60**	
5	5143 (ex126)	sem.	2ª	00	06	65	3,43	2,06	ma.. 5145-5140-124	32	25,60	0	0,00	25,60	
	127	sem.	2ª	00	23	74	12,26	7,36		25	20,00	0	0,00	20,00	
									TOTALI	57	45,60	0	0,00	**45,60**	
5	167	sem.	1ª	00	32	42	20,09	10,88	mapp. 154-168-166	1.002	996,00	916	122,13	1.118,13	
10	903	sem.	1ª	00	83	11	51,51	27,9	mapp. 897-905-902	2.964	2.911,20	2.012	268,27	3.179,47	
	845	sem.irr.	1ª	00	27	70	111,16	20,03	mapp. 399-301-844	1.217	1.204,00	672	89,60	1.293,60	
	304	sem.	2ª	00	69	50	35,89	21,54	mapp. 844-847-843	1.668	1.636,80	911	121,47	1.758,27	
22	174	sem.	2ª	00	73	48	37,95	22,77	mapp. 171-175-136	4.095	3.996,00	2.116	282,13	4.278,13	
									TOTALI	10.946	10.744,00	6.627	883,60	**11.627,60**	
5	637	sem.	1ª	00	48	37	29,98	16,24	mapp. 623-635-630	2.462	2.423,20	1.306	174,13	2.597,33	
	629	sem.irr.	1ª	00	37	77	151,57	27,31		2.056	2.019,20	1.385	184,67	2.203,87	
	631	sem.irr.	1ª	00	33	84	135,8	24,47		761	752,80	861	114,80	867,60	
		sem.	1ª	00	02	91	1,8	0,98							
4	112	sem.	1ª	00	31	64	19,61	10,62	mapp. 111-5005-strada com.le	299	239,20	16	2,13	241,33	
									TOTALI	5.578	5.434,40	3.568	475,73	**5.910,13**	

METANODOTTO: COLLEGAMENTO PIETRAVAIRANO - PIGNATARO MAGGIORE D

COMUNE DI PIETRAVAIRANO (CE)

N.	PROPRIETARI ATTUALI	DATI CATASTALI										CONFINI
		PROPRIETARIO CATASTALE	FOGLIO	MAPPALE	QUALITA'	CLASSE	SUPERFICIE			REDDITO IMPONIBILE		
							HA	A	CA	DOMINICALE €	AGRARIO €	
8	**SALZANO Giovanni** n. a Acerra il 02/11/1981 -C.F. SLZGNN81S02A024E res. in Via Salvatore Quasimodo n. 15 - 80021 AFRAGOLA	SALZANO Giovanni n. a Acerra il 02/11/1981 -C.F. SLZGNN81S02A024E propr. per 1/1	4	88	sem.	1ª	00	51	21	31,74	17,19	mapp. 87-5004-90
				89	sem.irr.	1ª	00	31	97	128,29	23,12	
				176	sem.	1ª	00	17	43	10,8	5,85	
				92	sem.	1ª	00	12	40	7,68	4,16	mapp. 91-237-5004
				93	sem.	1ª	00	13	09	8,11	4,39	
				94	sem.	1ª	00	30	64	18,99	10,29	mapp. 237-5004-98
				95	sem.irr.	1ª	00	11	00	44,14	7,95	
					sem.	1ª	00	00	60	0,37	0,2	
				96	sem.	1ª	00	11	65	7,22	3,91	
				97	sem.	1ª	00	18	48	11,45	6,2	
			4	237	sem.	1ª	00	05	15	3,19	1,73	mapp. 93-94-5004
												TOTALI
9	**ZOGLIO Tommaso** n. a Pietravairano il 03/08/1951 -C.F. ZGLTMS51M03G630W res. in Via Ai Boleri n. 9/2 38121 - MARTIGNANO (TN)	ZOGLIO Tommaso n. a Pietravairano il 03/08/1951 - C.F. ZGLTMS51M03G630W propr. per 1/1 bene personale	4	90	sem.	1ª	00	16	02	9,93	5,38	mapp. 176-91-5004
10	**RUSSO Antonio** n. a Pietravairano il 06/12/1965 -C.F. RSSNTN65T06G630W, res. in Via Rivozzo del Trivio n. 20 - 81040 - PIETRAVAIRANO; **RUSSO Maria Rosaria** n. a Pietravairano il 08/08/1963 - C.F. RSSMRS63M48G630E, res. in Via Rivozzo del Trivio n. 10/a - 81040 - PIETRAVAIRANO;	BASSI Pietro n. a Pietravairano il 05/11/1898 -C.F. BSSPTR98S05G630Z usufr. parz.; RUSSO Antonio n. a Pietravairano IL 06/12/1965 -C.F. RSSNTN65T06G630W propr.	4	140	sem.	1ª	00	24	73	15,33	8,30	mapp. 207-139-104
11	**PALMA Pasquale** n. a Roccaromana l'11/04/1949 C.F. PLMPQL49D11H436U res. in Via San Lorenzo, 29 - 81040 PIETRAVAIRANO; **PALMA Alberto** n. a Teano il 10/04/1980 C.F. PLMLRT80D10L083V res. in Via San Lorenzo, 29 - 81040 PIETRAVAIRANO; **PALMA Antonella** n. a Teano il 13/10/1976 C.F. PLMNNL76R53L083Q res. in C.da Starze, 1 - 81010 PRATA SANNITA; **PALMA Maria Grazia** n. a Santa Maria C.V. il 22/10/1975 C.F. PLMMGR75R62I234M res. in Via Pietrapalomba, 99 - 81017 SANT'ANGELO D'ALIFE.	CAGGIANO Antonetta fu Giuseppe compr. di 1/2 CAGGIANO Elvira fu Giuseppe compr.per 1/2 CAGGIANO Ernesto fu Giuseppe compr.per 1/2 CAGGIANO Paolo fu Giuseppe compr. per 1/2 CAGGIANO Pietro fu Giuseppe compr. per 1/2 CAGGIANO Vittorio fu Giuseppe compr. per 1/2 IADEVAIA Anna usufr. parziale IADEVAIA Anna; fu Giuseppe compr. per 1/2 VASSELLA Antonio fu Giuseppe prop. per 1/2	4	111	sem.	1ª	00	09	80	6,07	3,29	mapp. 110-112-5005
12	**GIARDULLO Alfonsina** n. a Sant'Angelo D'Alife il 04/10/1970 -C.F. GRDLNS70R44I273X, res. in Via Trivio - 81017 - SANT'ANGELO D'ALIFE	GIARDULLO Alfonsina n. a Sant'Angelo D'Alife il 04/10/1970 -C.F. GRDLNS70R44I273X propr. per 48/48	10	324	sem.	1ª	00	26	08	16,16	8,75	mapp. 873 e F. 11 mapp. 1-23
13	**IADEVAIA Liberato** n. a Pietravairano il 22/05/1932 - C.F. DVILRT32E22G630F, res. in C.da Madonna della Stella n. 1 - 81040 - PIETRAVAIRANO	IADEVAIA Liberato n. a Pietravairano il 22/05/1932 - C.F. DVILRT32E22G630F propr. per 1000/1000	10	885	sem.	1ª	00	14	79	9,17	4,96	mapp. 883-887-884
14	**RUSSO Antonio** n. a Pietravairano IL 06/12/1965 -C.F. RSSNTN65T06G630W, res. in Via Rivozzo del Trivio n. 20 - 81040 - PIETRAVAIRANO	RUSSO Antonio n. a Pietravairano il 06/12/1965 -C.F. RSSNTN65T06G630W propr. per 1000/1000	10	897	sem.	1ª	00	27	78	17,22	9,33	mapp. 895-896-903
15	**CERBO Maria Luigia** n. a Pietravairano il 23/05/1956, C.F. CRBMLG56E63G630G, res. in Via Guglielmina Ronconi n. 84 - 00156 - ROMA **CELL. 333/3279075** **RUSSIELLO Maria Immacolata** n. a Pietramelara il 30/05/1954 C.F. RSSMMM54E70G620I res. in Via Rivozzo, 32 - 81040 PIETRAVAIRANO; **CERBO Elio** n. a Pietravairano il 19/03/1976 C.F. CRBLEI76C19G630V res. in Via Rivozzo, 32 - 81040 PIETRAVAIRANO; **CERBO Teresa** n. a Teano il 24/07/1973 C.F. CRBTRS73L64L083D res. in Via Rivozzo, 32 - 81040 PIETRAVAIRANO; **CERBO Fabio** n. a Capua il 02/02/1980 C.F. CRBFBA80B02B715F res. in Via Ove S'Inginocchia, 6 - 81050 PRESENZANO; **Ipoteca legale** iscritta a Caserta il 30/10/2007 ai nn.60461/18371 a favore di **EQUITALIA POLIS S.p.A.** con sede in Via R. Bracco, 20 - 80133 NAPOLI	D'ANTUONO Filomena fu Giuseppe propr. per 1000/1000	10	907	sem.	2ª	00	17	77	9,18	5,51	mapp. 905-906-909

ELENCO DEI PROPRIETARI DEI TERRENI DA ASSERVIRE/OCCUP

N 600 (24") - DP 75 BAR

SUPERFICE DA ASSERVIRE mq	INDENNITA' DI ASSERVIMENTO Euro	SUPERFICIE DA OCCUPARE TEMPORANEAMENTE PER MESI 24 PER ESECUZIONE LAVORI mq	INDENNITA' DI OCCUPAZIONE TEMPORANEA Euro	TOTALE INDENNITA' (12+14) Euro	NOTE
1.566	1.540,80	823	109,73	1.650,53	
989	971,20	519	69,20	1.040,40	
517	507,20	271	36,13	543,33	
411	400,80	216	28,80	429,60	
430	423,20	226	30,13	453,33	
981	964,80	516	68,80	1.033,60	
414	403,20	218	29,07	432,27	
438	429,60	232	30,93	460,53	
722	707,20	378	50,40	757,60	
196	185,60	103	13,73	199,33	
6.664	6.533,60	3.502	466,92	**7.000,52**	
506	498,40	266	35,47	**533,87**	
1.009	987,20	528	70,40	**1.057,60**	
297	273,60	120	16,00	**289,60**	
938	923,20	498	66,40	**989,60**	
461	448,00	243	32,40	**480,40**	
859	816,80	451	60,13	**876,93**	
305	280,00	305	40,67	**320,67**	

METANODOTTO: COLLEGAMENTO PIETRAVAIRANO - PIGNATARO MAGGIORE DN 600 (24") - DP 75 BAR

COMUNE DI PIETRAVAIRANO (CE)

N.	PROPRIETARI ATTUALI	DATI CATASTALI					SUPERFICIE			REDDITO IMPONIBILE		CONFINI	SUPERFICE DA ASSERVIRE mq	INDENNITA' DI ASSERVIMENTO Euro	SUPERFICIE DA OCCUPARE TEMPORANEAMENTE PER MESI 24 PER ESECUZIONE LAVORI mq	INDENNITA' DI OCCUPAZIONE TEMPORANEA Euro	TOTALE INDENNITA' (12+14) Euro	NOTE
		PROPRIETARIO CATASTALE	FOGLIO	MAPPALE	QUALITA'	CLASSE	HA	A	CA	DOMINICALE €	AGRARIO €							
16	**D'ALESIO Maria** n. a Pietravairano il 01/11/1925, res. in Via Ghiande di Luca n. 6 - 81040 - PIETRAVAIRANO; **SANTORO Alberto** n. a Pietravairano il 03/11/1932, res. in Via Sestio Calvino n. 55 - 00174 - ROMA; **SANTORO Maria** n. a Piedimonte Matese il 21/01/1957, res. in Via Tito Labieno n. 54 - 00174 - ROMA; **SANTORO Anna** n. in Venezuela il 14/08/1960, res. in Via Quintilio Varo n. 133 - 00174 - ROMA.	D'ALESSIO Maria di Vncenzo propr. per 1/2 D'ALESSIO Vincenza di Vincenzo propr. per 1/2 MARCELLO Rosa fu Francesco usufrutto	10	967	sem.	2ª	00	07	48	3,86	2,32	mapp. 962-971-Rio della Parata	577	562,40	302	40,27	602,67	
				853	sem.	2ª	00	06	99	3,61	2,17		525	506,40	275	36,67	543,07	
												TOTALI	1.102	1.068,80	577	76,94	**1.145,74**	
17	**BELLAIUTO Giacomo Biagio** n. a Piatravairano il 03/02/1962, C.F. BLLGMB62C03G630Q, res. in Via Palombara n. 5/A - 81040 - PIETRAVAIRANO	GEREMIA Rosa Immacolata n. a Pietravairano il 21/12/1935 C.F. GRMRMM35T61G630Y propr. per 1/1	10	650	sem.	2ª	00	16	89	8,72	5,23	mapp. 397-395-860	111	88,80	21	2,80	**91,60**	
18	**IANNOTTA Teresa** n. a Venafro il 24/11/1951 C.F. NNTTRS51S64L725U, res. in Via Ottaviano Ubaldini, 81 - 00126 - ROMA	IANNOTTA Teresa n. a Venafro il 24/11/1951 -C.F. NNTTRS51S64L725U propr. per 1/1bene personale	10	395	sem.irr.	1ª	00	19	64	78,81	14,2	mapp. 396-5085-394	154	144,80	79	10,53	**155,33**	
19	**PASQUALE Rosa** fu Giuseppe - sconosciuta-	PASQUALE Rosa fu Giuseppe	18	157	sem.	1ª	00	07	12	4,41	2,39	mapp. 156-strada com.le Petrosa e strada com.le Corridoio	457	423,20	0	0,00	**423,20**	
20	ZEPPETELLA Assunta n. a Pietravairano il 06/06/1946, deceduta; presunti Eredi: **DEL SESTO Pasquale** n. a Pietravairano il 27/11/1968, C.F. DLSPQL68S27G630L, res. in Via G. Marconi n. 25 - 81040 - PIETRAVAIRANO ; **DEL SESTO Carlo** n. a Santa Maria C.V. il 30/8/1974, C.F. DLSCRL74M30I234P, res. alla C.da Pietrapalomba - 81017 - SANT'ANGELO D'ALIFE; **DEL SESTO Giovanna** n. a Piedimonte Matese il 15/3/1978, C.F. DLSGNN78C55G596E, res. in Via Roma n. 71 - 81040 - PIETRAVAIRANO.	SMALDONE Giovanni n. a Pietravairano il 18/11/1914 usufr. ZEPPETELLA Assunta n. a Pietravairano il 06/06/1946 propr.	18	175	sem.irr.	1ª	00	37	34	149,84	27	mapp. 6-105-strada com.le Corridoio	1.299	1.291,20	876	116,80	**1.408,00**	
					sem.	1ª	00	03	46	2,14	1,16							
21	**BILOTTI Enrico** n. a Pietravairano il 13/02/1941 C.F. BLTNRC41B13G630N res. in Via F. Barocci, 13 - 00147 - ROMA	BILOTTI Enrico n. a Pietravairano il 13/02/1941 C.F. BLTNRC41B13G630N propr. per 1000/1000	18	125	sem.arb.	1ª	00	04	64	4,19	2,4	mapp. 14-19-124	100	80,00	0	0,00	**80,00**	
22	**BORZACCO Mariannina** n. a Pietravairano il 29/06/1948 - C.F. BRZMNN48H69G630P, res. alla C.da Monnito s.n.c. - 81040 - PIETRAVAIRANO	BORZACCO Mariannina n. a Pietravairano il 29/06/1948 -C.F. BRZMNN48H69G630P propr.	18	110	sem.	1ª	00	21	70	13,45	7,28	mapp. 235-237-109	450	360,00	16	2,13	**362,13**	
23	**MARIANO Michele** n. a Pietravairano il 11/05/1961 -C.F. MRNMHL61E11G630Q, res. in Via Prov.le Vairano - Pietravairano s.n.c. - 81058 - VAIRANO PATENORA	MARIANO Michele n. a Pietravairano il 11/05/1961 - C.F. MRNMHL61E11G630Q propr. per 1000/1000	18	235	sem.	1ª	00	04	80	2,97	1,61	mapp. 237-5052-110	373	370,40	218	29,07	**399,47**	
24	**CARNEVALE Raffaela** n. a Monteroduni il 09/07/1909 deceduta: eredi o aventi causa sconosciuti; **SCORPIO Emilia** n. a Pietravairano il 11/10/1952 - C. F. SCRMLE52R51G630R, res. in Via Latina n. 8 - 81059 - CAIANELLO; **SCORPIO Mario** n. a Pietravairano il 08/03/1950 - C. F. SCRMRA50C08G630A, res. in Via S. Antonio Abate n. 392 - 81040 - PIETRAVAIRANO.	CARNEVALE Raffaela n. a Monteroduni il 09/07/1909 - C. F. CRNRFL09L49F601M propr. per 2/3 SCORPIO Emilia n. a Pietravairano il 11/10/1952 - C. F. SCRMLE52R51G630R propr. per 1/18 SCORPIO Francesco n. a Pietravairano il 29/09/1947 - C. F. SCRFNC47P29G630M propr. per 1/18 SCORPIO Francesco Antonio n. a Pietravairano il 17/01/1910 propr. per 1/6 SCORPIO Mario n. a Pietravairano il 08/03/1950 - C. F. SCRMRA50C08G630A propr. per 1/18	18	315	sem.	1ª	00	31	31	19,4	10,51	mapp. 313-319-74	505	490,40	265	35,33	**525,73**	
25	**ROBBIO Antonio** n. a Pietravairano il 29/03/1954 - C. F. RBBNTN54C29G630P, res. in Via S. Antonio Abate n. 8 - 81040 - PIETRAVAIRANO; **ROBBIO Maria Brigida** n. a Teano il 16/04/1969 - C. F. RBBMBR69D56L083M res. in Via S. Antonio Abate s.n.c. - 81040 - PIETRAVAIRANO; **ROBBIO Luigi** n. a Pietravairano il 28/01/1907 deceduto: eredi o aventi causa sconosciuti; **Ipoteca legale** iscritta a Caserta il 05/0/2010 ai nn. 27312/4650 a favore di **EQUITALIA POLIS S.p.A.** con sede in Via R. n. 20 -Bracco - 80100 NAPOLI	DE FELICE Anna n. a Pietravairano il 12/07/1929 C.F. DFLNNA29L52G630Y propr. per 1/6 ROBBIO Antonio n. a Pietravairano il 29/03/1954 C.F. RBBNTN54C29G630F prop. per 1/6 ROBBIO Luigi n. a Pietravairano il 28/01/1907 C.F. RBBLGU07A28G630G prop. per 3/6 ROBBIO Maria Brigida n. a Teano il 16/04/1969 C.F. RBBMBR69D56L083M prop. per 1/6	18	321	sem.	1ª	00	38	89	24,1	13,06	mapp. 319-86-192	715	701,60	376	50,13	**751,73**	

ARE TEMPORANEAMENTE IN COMUNE DI PIETRAVAIRANO (CE)

METANODOTTO: COLLEGAMENTO PIETRAVAIRANO - PIGNATARO MAGGIORE DN 600 (24") - DP 75 BAR

COMUNE DI PIETRAVAIRANO (CE)

N.	PROPRIETARI ATTUALI	DATI CATASTALI										CONFINI	SUPERFICE DA ASSERVIRE mq	INDENNITA' DI ASSERVIMENTO Euro	SUPERFICIE DA OCCUPARE TEMPORANEAMENTE PER MESI 24 PER ESECUZIONE LAVORI mq	INDENNITA' DI OCCUPAZIONE TEMPORANEA Euro	TOTALE INDENNITA' (12+14) Euro	NOTE
		PROPRIETARIO CATASTALE	FOGLIO	MAPPALE	QUALITA'	CLASSE	SUPERFICIE			REDDITO IMPONIBILE								
							HA	A	CA	DOMINICALE €	AGRARIO €							
26	**IASIMONE Antonio** n. a Piedimonte Matese il 26-10-2004, res. in Via S. Antonio Abate n. 15/B - 81040 - PIETRAVAIRANO	IASIMONE Vincenzo n. a Pietravairano il 05/02/1959 - C.F. SMNVCN59B05G630N propr. per 1000/1000 in regime di separazione dei beni	18	149	sem.	1ª	00	20	00	12,39	6,71	mapp. 92-148-82	420	429,60	268	35,73	**465,33**	
27	**IASIMONE Antonio** n. a Pietravairano il 25/11/1933 - C. F. SMNNTN33S25G630Q, res. in Via Rivozzo n. 30 - 81040 - PIETRAVAIRANO; **IASIMONE Giovanna** n. a Capua il 28/12/1965 - C. F. SMNGNN65T68B715S, res. in Via Cappella delle Vesche n. 9 - 81040 - PIETRAVAIRANO; **IASIMONE Loredana** n. a Pietravairano il 03/06/1970 - C. F. SMNLDN70H43G630P, res. in Via Cappella n. 48 - 81040 - PIETRAVAIRANO; **IASIMONE Maria Concetta** n. a Pietravairano il 08/07/1967 - C. F. SMNMCN67L48G630S, res. in Via Rivozzo n. 12 - 81040 - PIETRAVAIRANO; **IASIMONE Michele** n. a Pietravairano il 10/12/1935 - C. F. SMNMHL35T10G630H, res. in Via Rivozzo n. 28 - 81040 - PIETRAVAIRANO; **IASIMONE Virgilio** n. a Napoli il 19/02/1976 - C. F. SMNVGL76B19F839C, res. in Via Rivozzo n. 26/BIS - 81040 - PIETRAVAIRANO; **VESSELLA Pierina** n. a Pietravairano il 28/06/1944 - C. F. VSSPRN44H68G630A, res. in Via Rivozzo n. 26 - 81040 - PIETRAVAIRANO.	AILANO Concetta n. a Pietravairano il 19/01/1911 - C. F. LNACCT11A59G630T prop. per 9/27; IASIMONE Antonio n. a Pietravairano il 25/11/1933 - C. F. SMNNTN33S25G630Q prop. per 6/27; IASIMONE Giovanna n. a Capua il 28/12/1965 - C. F. SMNGNN65T68B715S prop. per 6/27 bene personale; IASIMONE Michele n. a Pietravairano il 10/12/1935 - C. F. SMNMHL35T10G630H prop. per 6/27	18	119	sem.	1ª	00	20	03	12,41	6,72	mapp. 148-364-193	670	651,20	352	46,93	**698,13**	
28	**PAONE Maria** n. a Pietravairano il 11/11/1938 - C.F. PNAMRA38S51G630Q, res. in Via San Pietro n. 2 - 81010 - AILANO	PAONE Maria n. a Pietravairano il 11/11/1938 -C.F. PNAMRA38S51G630Q propr. per 1000/1000	18	376	sem.	1ª	00	15	75	9,76	5,29	mapp. 374-378-193	270	259,20	142	18,93	**278,13**	
29	**NASSI Angelo** n. a Pietravairano il 11/02/1961 - C.F. NSSNGL61B11G630B, res. in Via Ciampino n. 28 - 00040 - ARDEA; **NASSI Carmine** n. a Pietravairano il 10/04/1964 - C.F. NSSCMN64D10G630G, res. in Via S. Eramo n. 6/A - 81040 - PIETRAVAIRANO; **NASSI Vittorio** n. a Pietravairano il 27/11/1965 - C.F. NSSVTR65S27G630W, res. in Via 25 Aprile n. 17 - 20024 - GARBAGNATE MILANESE; **NASSI Adele Anna** n. a Teano il 27/06/1973 - C.F. NSSDNN73H67L083R, res. in Via Trivio n. 33 - 81040 - PIETRAVAIRANO; **NASSI Giuseppe** n. a Caserta il 16/05/1976 - C.F. NSSGPP76E16B963B, res. in Via S. Berardo dei Marzi n. 32 - 00040 - ARDEA.	NASSI Angelo n. a Pietravairano il 11/02/1961 - C.F. NSSNGL61B11G630B propr. per 1/5; NASSI Carmine n. a Pietravairano il 10-04-1964 - C.F. NSSCMN64D10G630G propr. per 1/5; NASSI Vittorio n. a Pietravairano il 27-11-1965 - C.F. NSSVTR65S27G630W propr. per 1/5; NASSI Adele Anna n. a Teano il 27-06-1973 - C.F. NSSDNN73H67L083R propr. per 1/5; NASSI Giuseppe n. a Caserta il 16-05-1976 - C.F. NSSGPP76E16B963B propr. per 1/5;	18	378	sem.	1ª	00	15	70	9,73	5,27	mapp. 376-99-69	225	216,00	118	15,73	**231,73**	
30	**ZARONE Angela** n. a Teano il 21/11/1935 -C.F. ZRNNGL35S61L083A, res. in Piazza Duomo n. 6 - 81057 - TEANO	ZARONE Angela n. a Teano il 21/11/1935 -C.F. ZRNNGL35S61L083A propr. per 1/1	18	385	sem.	2ª	01	41	70	73,18	43,91	mapp. 388-382-strada com.le	3.762	3,744,00	2.078	277,07	**4.021,07**	
31	**ROTONDO Pietro** n. a Caserta il 18/07/1986 -C.F. RTNPTR86L18B963V, res. in Via S. Antonio Abate n. 68/B - 81040 - PIETRAVAIRANO	ROTONDO Pietro n. a Caserta il 18/07/1986 -C.F. RTNPTR86L18B963V propr. per 1/1	18	388	sem.irr.	1ª	01	58	26	635,08	114,43	mapp. 385-390-167	3.941	3.872,80	2.073	276,40	4.149,20	
				392	sem.irr.	1ª	00	44	71	179,42	32,33	mapp. 390-Rio della Parata	1.063	1.034,60	558	74,40	1.109,00	
				198	sem.irr.	1ª	00	59	53	238,89	43,04		1.328	1.314,40	729	97,20	1.411,60	
				394	sem.irr.	1ª	00	35	85	143,86	25,92		700	689,60	412	54,93	744,53	
				396	sem.irr.	1ª	00	64	75	259,83	46,82		1.372	1.349,60	1.142	152,27	1.501,87	
			16	478	sem.irr.	1ª	01	13	03	453,57	81,73	mapp. 477-strada prov.le e F. 22 mapp. 434	3.833	3.786,40	2.017	268,93	4.055,33	
					sem.	1ª	00	13	58	8,42	4,56							
			22	440	sem.	2ª	00	07	16	3,70	2,22	mapp. 438-448-Rio della Parata	261	252,00	137	18,27	270,27	
				442	sem.	2ª	00	07	17	3,7	2,22		266	256,00	140	18,67	274,67	
				444	sem.	2ª	00	33	15	17,12	10,27		630	619,20	332	44,27	663,47	
				446	sem.	2ª	00	30	70	15,86	9,51		521	510,40	274	36,53	546,93	
				436	sem.	2ª	00	31	48	16,26	9,75	mapp. 434-438-Rio della Parata	646	632,00	340	45,33	677,33	
												TOTALI	14.561	14.317,00	8.154	1.087,20	**15.404,20**	

METANODOTTO: COLLE

N.	PROPRIETARI ATTUALI	PROPRIETARIO CATASTALE
32	**GENTILE Anna** n. a Pietravairano il 09/12/1959 - C.F. GNTNNA59T49G630F, res. in Via Molino Marco n. 29 - 28010 - FONTANETO D'AGOGNA; **GENTILE Caterina** n. a Pietravairano il 25/02/1963 - C.F. GNTCRN63B65G630X, res. in Via G. Marconi n. G N 2/A - 28021 - BORGOMANERO; **GENTILE Lucia** n. a Borgomanero il 28/07/1964 - C.F. GNTLCU64L68B019U, res. in Via C. Battisti n. 11 - 28045 - INVORIO; **GENTILE Luigi** n. a Pietravairano il 01/01/1961 C.F. GNTLGU61A01G630A, res. in Via N. Sauro n. 19 - 21053 - CASTELLANZA; **GENTILE Mauro** n. a Novara il 08/07/1970 -C.F. GNTMRA70L08F952I, res. in Viale Monza n. 43 - 20125 - MILANO; **GENTILE Roberto** n. a Borgomanero il 08/02/1968 - C.F. GNTRRT68B08B019W, res. in Via San Carlo n. 11 G - 28019 - SUNO; **MARCELLO Domenico** n. a Pietravairano il 04/07/1943 - C.F. MRCDNC43L04G630L, res. in Largo R. Zandonai n. 2 37131 - VERONA.	GENTILE Anna n. a Pietravairano il 09/12/1959 - C.F. GNTNNA59T49G630F prop. per 9/72 GENTILE Caterina n. a Pietravairano il 25/02/1963 - C.F. GNTCRN63B65G630X prop. per 9/72 GENTILE Lucia n. a Borgomanero il 28/07/1964 - C.F. GNTLCU64L68B019U prop. per 9/72 GENTILE Luigi n. a Pietravairano il 01/01/1961 C.F. GNTLGU61A01G630A prop. per 9/72 GENTILE Mauro n. a Novara il 08/07/197 -C.F. GNTMRA70L08F952I prop. per 9/72 GENTILE Roberto n. a Borgomanero il 08/02/1968 - C.F. GNTRRT68B08B019W prop. per 9/72 MARCELLO Domenico n. a Pietravairano il 04/07/194 - C.F. MRCDNC43L04G630L prop. per 18/72
33	**ROTONDO Dario** n. a Napoli il 21/06/1956 -C.F. RTNDRA56H21F839O, res. alla C.da Pucciano n. 1 - 81040 - PIETRAVAIRANO.	ROTONDO Dario n. a Napoli il 21/06/195 -C.F. RTNDRA56H21F839O propr. per 1/1 in regime di separazione dei beni
34	**IASIMONE Tommaso** n. a Pietravairano il 25/07/1944 - C.F. SMNTMS44L25G630A res. in Via Ghiande di Luca, 3 - 81040 PIETRAVAIRANO; **IASIMONE Cecilia** n. a Pietravairano il 10/11/1946 - C.F. SMNCCL46S50G630Q, res. in Via Loreto Manera n. 10 - 81010 - AILANO; **IASIMONE Concetta** n. a Pietravairano il 03/03/1941 - C.F. SMNCCT41C43G630R, res. in Via S. Antonio Abate n. 280 - 81040 PIETRAVAIRANO. **Ipoteca legale** iscritta a Caserta il 05/10/2004 ai nn. 48011/8059 a favore di **GEST LINE S.p.A.** con sede in Via R. Bracco n. 20 - 80100 NAPOLI contro IASIMONE Cecilia n. a Pietravairano il 10/11/1946	DEL SESTO Rosa n. a Pietravairano il 30/08/1915 - C.F. DLSRSO15M70G630Z prop. per 2/20 DEL SESTO Rosa n. a Pietravairano il 30/08/1915 - C.F. DLSRSO15M70G630Z usufr. IASIMONE Cecilia n. a Pietravairano il 10/11/1946 - C.F. SMNCCL46S50G630Q prop. per 9/20 IASIMONE Concetta n. a Pietravairano il 03/03/1941 - C.F. SMNCCT41C43G630R prop. per 9/20
35	**DEL SESTO Antonio** n. a Pietravairano il 07/04/1949 -- DECEDUTO PRESUNTI EREDI: **PONE Rosetta** n. a Pietravairano il 21-09-1955 res. in Via Seitomoli n. 1 - 81040 - PIETRAVAIRANO; **DEL SESTO Tommaso** n. a Piedimonte Matese il 03/03/1986 res. in Via Seitomoli n. 1 - 81040 - PIETRAVAIRANO; **DEL SESTO Alessandro** n. a Piedimonte Matese il 06/12/1991 res. in Via Seitomoli n. 1 - 81040 - PIETRAVAIRANO; **DEL SESTO Angelina** n. a Piedimonte Matese il 10/11/1977 res. in Via Seitomoli n. 1 - 81040 - PIETRAVAIRANO; **DEL SESTO Carmela** n. a Piedimonte Matese il 21/10/1978 res. in Via Seitomoli n. 1 - 81040 - PIETRAVAIRANO; **Ipoteca legale** iscritta a Caserta il 09/04/2010 ai nn. 13800/2542 a favore di **EQUITALIA POLIS S.p.A.** con sede in Via R. Bracco n. 20 - 80100 NAPOLI.	DEL SESTO Antonio n. a Pietravairano il 07/04/1949 - C.F. DLSNTN49D07G630H propr. per 1/1 comunione de residuo
36	**ANNUNZIATA Giuseppe** n. a Napoli il 01/02/1958 - C.F. NNNGPP58B01F839Q, res. in Via Po n. 45 Sc. F - 80126 - NAPOLI; **FERRILLO Carmelina** n. a Calvizzano il 15/04/1951 - C.F. FRRCML51D55B4452Y, res. in Via Campania n. 13 - 80012 - CALVIZZANO; **FERRILLO Giovanna** n. a Calvizzano il 15/04/1951 - C.F. FRRGNN51D55B452G, res. in Via Campania n. 13 - 80012 - CALVIZZANO; **NOCE Alessandro** n. a Villaricca il 27/07/1977 - C.F. NCOLSN77L27G309U, res. in Via Campania n. 13 - 80012 CALVIZZANO; **NOCE Roberta** n. a Villaricca il 11/05/1981 - C.F. NCORRT81E51G309P, res. in Via Campania n. 13 - 80012 - CALVIZZANO;.	ANNUNZIATA Giuseppe n. a Napoli il 01/02/1958 - C.F. NNNGPP58B01F839Q prop. di 1/3 FERRILLO Carmelina n. a Calvizzano il 15/04/1951 - C.F. FRRCML51D55B4452Y prop. di 1/3 FERRILLO Giovanna n. a Calvizzano il 15/04/1951 - C.F. FRRGNN51D55B452G prop. di 4/18 NOCE Alessandro n. a Villaricca il 27/07/1977 - C.F. NCOLSN77L27G309U prop. di 1/18 NOCE Roberta n. a Villaricca il 11/05/1981 - C.F. NCORRT81E51G309P propr.di 1/18

EGAMENTO PIETRAVAIRANO - PIGNATARO MAGGIORE DN 600 (24") - DP 75 BAR

COMUNE DI PIETRAVAIRANO (CE)

DATI CATASTALI									CONFINI	SUPERFICE DA ASSERVIRE mq	INDENNITA' DI ASSERVIMENTO Euro	SUPERFICIE DA OCCUPARE TEMPORANEAMENTE PER MESI 24 PER ESECUZIONE LAVORI mq	INDENNITA' DI OCCUPAZIONE TEMPORANEA Euro	TOTALE INDENNITA' (12+14) Euro	NOTE
FOGLIO	MAPPALE	QUALITA'	CLASSE	SUPERFICIE			REDDITO IMPONIBILE								
				HA	A	CA	DOMINICALE €	AGRARIO €							
22	448	sem.	2ª	00	16	43	8,49	5,09	mapp. 446-452-Rio della Parata	237	225,60	125	16,67	242,27	
	450	sem.	2ª	00	15	32	7,91	4,75		274	262,40	144	19,20	281,60	
									TOTALI	511	488,00	269	35,87	**523,87**	
22	452	sem.	2ª	00	15	52	8,02	4,81	mapp. 450-456-Rio della Parata	256	240,80	135	18,00	258,80	
	454	sem.	2ª	00	16	11	8,32	4,99		299	282,40	158	21,07	303,47	
									TOTALI	555	523,20	293	39,07	**562,27**	
22	275	sem.	2ª	00	17	28	8,92	5,35	mapp. 456-273-Rio della Parata	230	220,00	120	16,00	236,00	
	373	sem.	2ª	00	45	95	23,73	14,24		660	636,00	346	46,13	682,13	
									TOTALI	890	856,00	466	62,13	**918,13**	
22	148	sem.	2ª	00	35	45	18,31	10,99	mapp. 174-136-248	42	33,60	0	0,00	**33,60**	
22	117	sem.	2ª	00	18	29	9,45	5,67	mapp. 115-345-256	730	584,00	0	0,00	**584,00**	

METANODOTTO: COLLEGAMENTO PIETRAVAIRANO - PIGNATARO MAGGIORE DN 600 (24") - DP 75 BAR

COMUNE DI PIETRAVAIRANO (CE)

N.	PROPRIETARI ATTUALI	DATI CATASTALI										CONFINI	SUPERFICE DA ASSERVIRE mq	INDENNITA' DI ASSERVIMENTO Euro	SUPERFICIE DA OCCUPARE TEMPORANEAMENTE PER MESI 24 PER ESECUZIONE LAVORI mq	INDENNITA' DI OCCUPAZIONE TEMPORANEA Euro	TOTALE INDENNITA' (12+14) Euro
		PROPRIETARIO CATASTALE	FOGLIO	MAPPALE	QUALITA'	CLASSE	SUPERFICIE			REDDITO IMPONIBILE							
							HA	A	CA	DOMINICALE €	AGRARIO €						
37	**CAPUOZZO Geppina** n. a Napoli il 10/02/1975 - C.F. CPZGPN75B50F839L , res. in Via A C Campana n. 34 - 80019 - QUALIANO	CAPUOZZO Geppina n. a Napoli il 10/02/1975 - C.F. CPZGPN75B50F839L propr. per 1/1 bene personale	22	315	sem.	3ª	00	32	03	13,23	9,1	mapp. 353-319-316	135	108,00	7	0,93	108,93
				314	sem.	3ª	00	32	43	13,4	9,21		128	102,10	0	0,00	102,10
				313	sem.	3ª	00	35	35	14,61	10,04		116	92,80	0	0,00	92,80
				223	sem.irr.	1ª	00	31	83	127,73	23,01		93	74,40	0	0,00	74,40
				355	sem.	3ª	01	27	00	52,47	36,07		1.068	1.041,60	561	74,80	1.116,40
				354	sem.irr.	1ª	01	26	50	507,63	91,46		1.072	1.044,80	563	75,07	1.119,87
												TOTALI	2.612	2.464,00	1.131	150,80	**2.614,80**
38	**DE BOTTIS Antonio** n. a Pietravairano il 14/11/1946, C.F. DBTNTN46S14G630U, res. alla C.da S. Janni n. 4/A - 81040 - PIETRAVAIRANO; **DE BOTTIS Federico Giovanni** n. a Pietravairano il 16/07/1938, C.F. DBTFRC38L16G630T, res. alla C.da Monnito n. 2 - 81040 - PIETRAVAIRANO; **DE BOTTIS Maria Teresa** n. a Piedimonte Matese il 25/10/1967 - C.F. DBTMTR67R65G595B, res. in Via G. Verdi n. 7 - 81058 - VAIRANO PATENORA; **DE BOTTIS Pietro** n. a Pietravairano il 16/04/1949, C.F. DBTPTR49D16G630E, res. in Via F. Turati s.n.c. - 81010 - BAIA E LATINA; **Ipoteca legale** iscritta a Caserta il 19/04/2005 ai nn. 18707/6105 a favore di **GEST LINE S.p.A.** con sede in Via Bracco - 80100 NAPOLI contro DE BOTTIS Maria Teresa n. a Piedimonte Matese il 25/10/1967; **Ipoteca legale** iscritta a Caserta il 19/04/2005 ai nn. 29748/10780 a favore di **GEST LINE S.p.A.** con sede in Via Bracco - 80100 NAPOLI contro DE BOTTIS Pietro n. a Pietravairano il 16/04/1949; **Ipoteche giudiziali** iscritte a Caserta il 03/06/2014 ai nn. 24402/1351, 24403/1352, 24404/1353, 24405/1354 e 24408/13515 a favore di **ERARIO DELLO STATO** con sede in ROMA contro DE BOTTIS Pietro n. a Pietravairano il 16/04/1949;	DE BOTTIS Antonio n. a Pietravairano il 14/11/1946 - C.F. DBTNTN46S14G630U prop. per 1/12 DE BOTTIS Federico Giovanni n. a Pietravairano il 16/07/1938 - C.F. DBTFRC38L163630T prop. per 1/12 DE BOTTIS Giuseppe n. a Pietravairano il 04/10/1918 - C.F. DBTGPP18R04G630S prop.per 8/12 DE BOTTIS Maria Teresa n. a Piedimonte Matese il 25/10/1967 - C.F. DBTMTR67R65G595B prop.per 1/12 DE BOTTIS Pietro n. a Pietravairano il 16/04/1949 - C.F. DBTPTR49D16G630E prop. per 1/12	22	353	sem.	3ª	01	30	20	53,79	36,98	mapp. 354-220-Rio della Paraa	1.217	1.189,60	639	85,20	**1.274,80**
39	**MARROCCO Gerardo** n. a S. Maria C. V. il 17/09/1975 - C.F. MRRGRD75P17I234Y, res. in Via Fosse Ardeatine n. 27 scala F int. 12 - 81055 - S. MARIA CAPUA VETERE; **MARROCCO Giuseppe** n. a S. Maria C. V. il 24/02/1974 - C.F. MRRGPP71B24I234U, res. in Via Antonio Tari n. 56 - 1055 - S. MARIA CAPUA VETERE.	MARROCCO Gerardo n. a S. Maria C. V. il 17/09/1975 - C.F. MRRGRD75P17I234Y prop. per 1/2 MARROCCO Giuseppe n. a S. Maria C. V. il 24/02/1974 - C.F. MRRGPP74B24I234U prop. per 1/2	22	113	sem.	3ª	08	64	26	357,08	245,49	mapp. 220-112-Rio della Paraa	6.813	6.674,40	3.542	472,27	**7.146,67**
40	**SANTUARIO DI S. MARIA DELLA VIGNA** - Piazza Agostino Castrillo Vescovo - 81040 - PIETRAVAIRANO	CHIESA S. MARIA DELLA VIGNA IN Pietravairano propr. per 1000/1000	22	112	sem.	3ª	00	76	13	31,45	21,62	mapp. 113-255-Rio della Paraa	1.783	1.750,40	934	124,53	**1.874,93**
41	**ROBBIO Anna Michelina** n. a Pietravairano il 26/07/1957 - C.F. RBBNMC57L66G630I, res. in Via Roma n. 97 - 81100 - CASERTA	ROBBIO Anna Michelina n. a Pietravairano il 26/07/1957 - C.F. RBBNMC57L66G630I prop. per 1000/1000	22	111	sem.	3ª	00	39	51	16,32	11,22	mapp. 255-375-Rio della Paraa	841	831,20	443	59,07	**890,27**
42	**MASIELLO Raffaele** n. a Raviscanina il 19/02/1958 - C.F. MSLRFL58B19H202L, res. in Via Cappella delle Vesche - 81040 - PIETRAVAIRANO; **SEMOLA Rosa Anna** n. a Pietravairano il 17/02/1960 - C.F. SMLRNN60B57G630K, res. in Via Cappella delle Vesche - 81040 - PIETRAVAIRANO.	MASIELLO Raffaele n. a Raviscanina il 19/02/1958 - C.F. MSLRFL58B19H202L prop. per 1/2 in regime di comunione di beni con Semola Rosa Anna SEMOLA Rosa Anna n. a Pietravairano il 17/02/1960 - C.F. SMLRNN60B57G630K prop. per 1/2 in regime di comunione di beni con Masiello Raffaele	22	110	sem.	3ª	00	83	66	34,57	23,76	mapp. 374-Rio della Parata-strada com.le	2.872	2.837,60	1.580	210,67	**3.048,27**

🟥 = Sup. da asservire

🟩 = Sup. da occupare temp.
per l'esecuzione dei lavori

NOTE

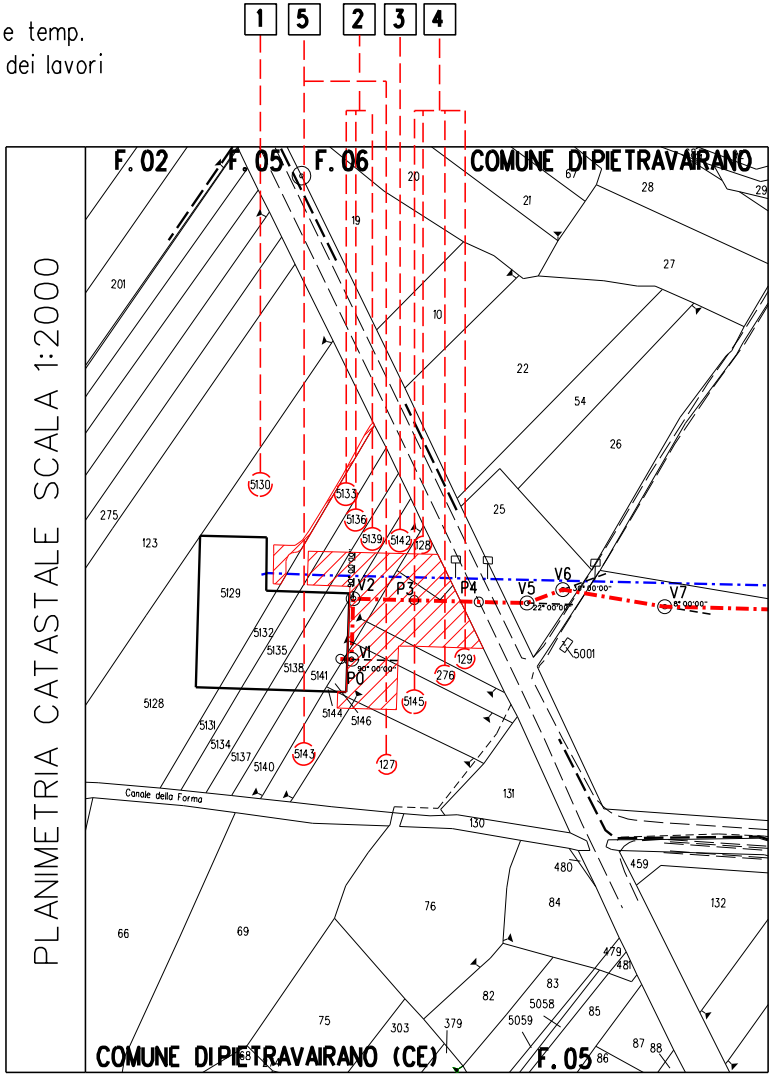
1
5
2
3
4
PLANIMETRIA CATASTALE SCALA 1:2000
F. 02
F. 05
F. 06
COMUNE DI PIETRAVAIRANO
COMUNE DI PIETRAVAIRANO (CE)
F. 05
P0
V1
V2
P3
P4
V5
V6
V7
Canale della Forma
5130
5133
5136
5139
5142
128
129
276
5145
127
5143
5129
5128
5132
5135
5138
5141
5144
5146
5131
5134
5137
5140
201
275
123
19
20
21
28
29
27
67
10
22
54
26
25
5001
131
130
480
459
84
132
76
66
69
75
303
379
82
83
5058
5059
85
479
481
87
88
86

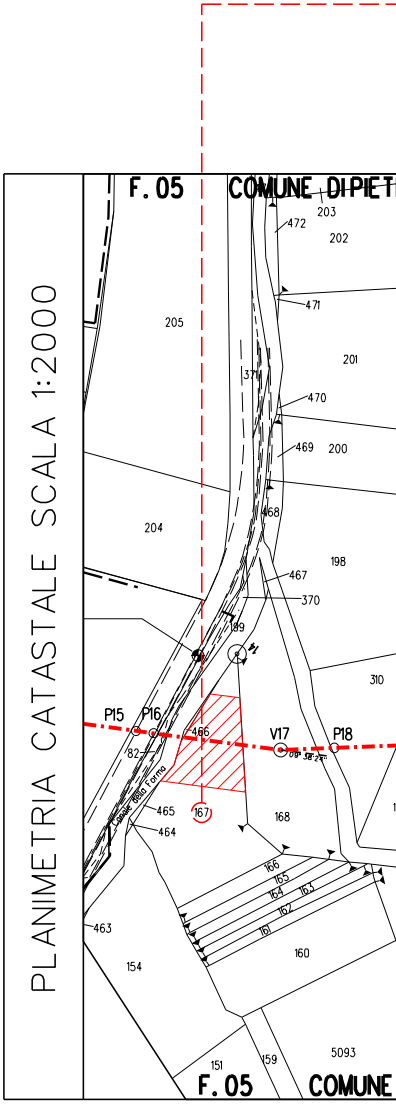
PLANIMETRIA CATASTALE SCALA 1:2000
F. 05
COMUNE DI PIET
F. 05
COMUNE
P15
P16
V17
P18
167
466
472
203
202
471
205
201
371
470
469
200
204
468
198
467
370
189
310
168
465
464
463
154
166
165
164
163
162
161
160
151
159
5093
82

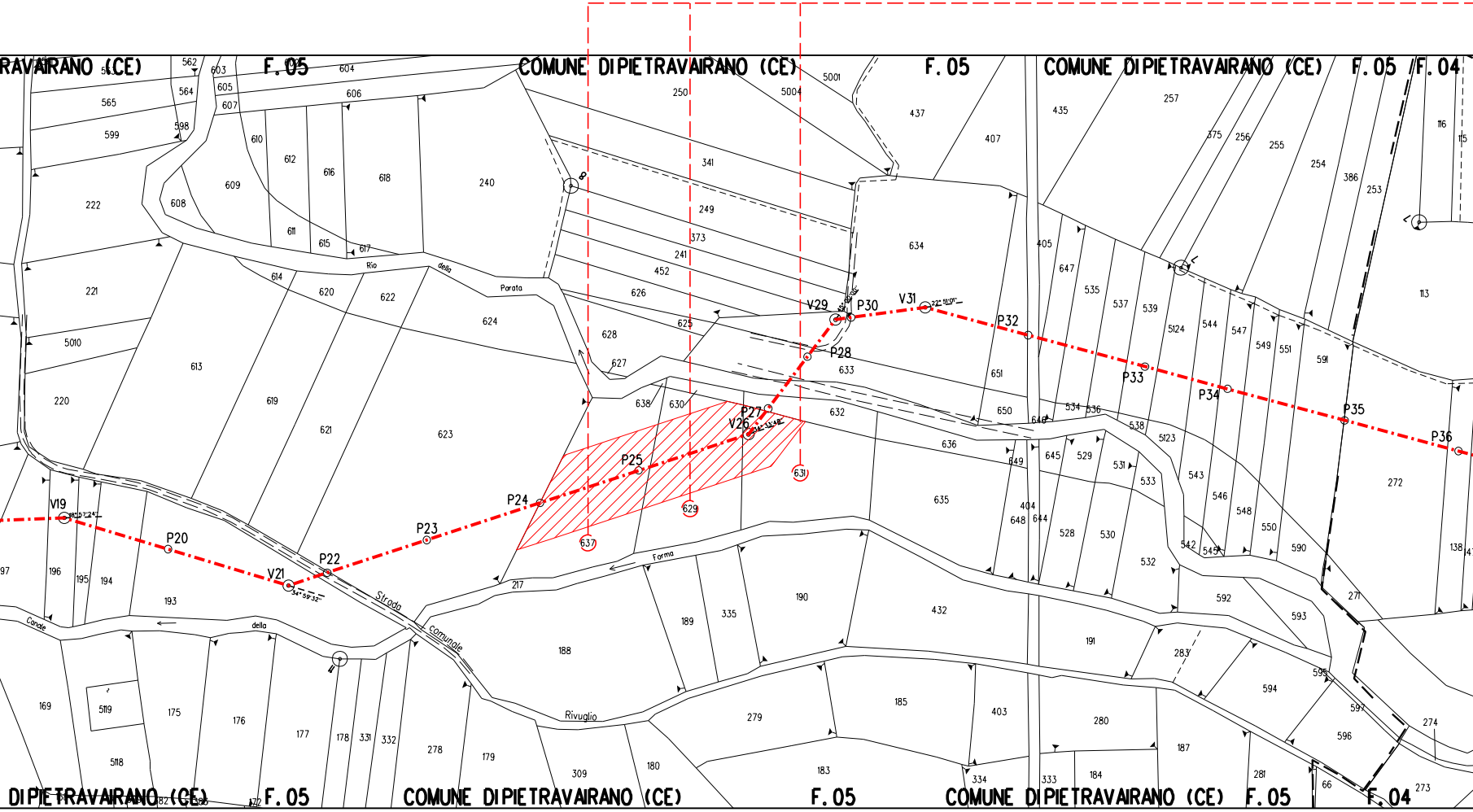

RAVAIRANO (CE)
F.05
COMUNE DI PIETRAVAIRANO (CE)
F.05
COMUNE DI PIETRAVAIRANO (CE)
F.05
F.04
DI PIETRAVAIRANO (CE)
F.05
COMUNE DI PIETRAVAIRANO (CE)
F.05
COMUNE DI PIETRAVAIRANO (CE)
F.05
F.04
V19
P20
V21
P22
P23
P24
P25
V26
P27
P28
V29
P30
V31
P32
P33
P34
P35
P36
637
629
631
Rio della Parata
Strada comunale
Canale della
Forma
Rivuglio
B
C
L
250
5004
5001
437
407
435
257
375
256
255
254
386
253
116
115
341
249
373
241
452
626
625
628
627
638
630
632
633
634
651
650
636
635
405
647
535
537
539
5124
544
547
549
551
591
113
272
562
603
604
564
605
606
607
565
599
598
610
612
616
618
240
222
608
609
611
615
617
614
620
622
624
221
5010
613
619
621
623
220
196
195
194
193
217
188
189
335
190
432
191
283
592
593
594
595
596
597
271
274
273
169
5119
5118
175
176
177
178
331
332
278
179
309
180
279
185
183
403
280
187
184
334
333
281
66
645
529
531
533
538
5123
543
546
548
550
590
542
545
528
530
532
404
648
644
649
646
534
536
138

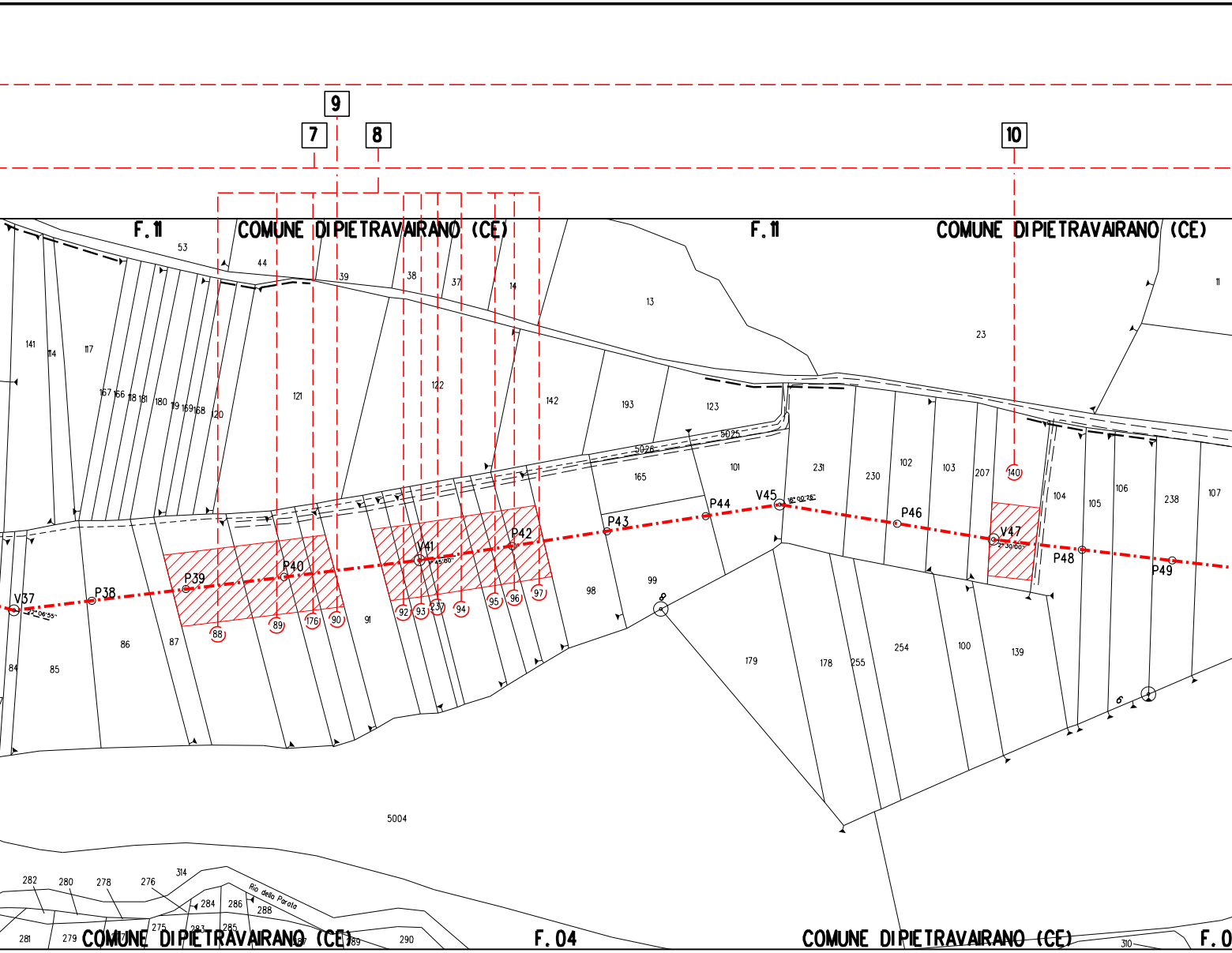
9
7
8
10
F. 11
COMUNE DI PIETRAVAIRANO (CE)
F. 11
COMUNE DI PIETRAVAIRANO (CE)
53
44
39
38
37
14
13
23
11
141
114
117
167
166
118
181
180
119
169
168
120
121
122
142
193
123
5026
5025
165
101
231
230
102
103
207
140
104
105
106
238
107
V37
P38
P39
P40
V41
P42
P43
P44
V45
P46
V47
P48
P49
88
89
176
90
91
92
93
237
94
95
96
97
98
99
86
87
84
85
179
178
255
254
100
139
8
6
5004
282
280
278
276
314
284
286
288
Rio della Parata
281
279
275
283
285
289
290
COMUNE DI PIETRAVAIRANO (CE)
F. 04
COMUNE DI PIETRAVAIRANO (CE)
310
F. 0

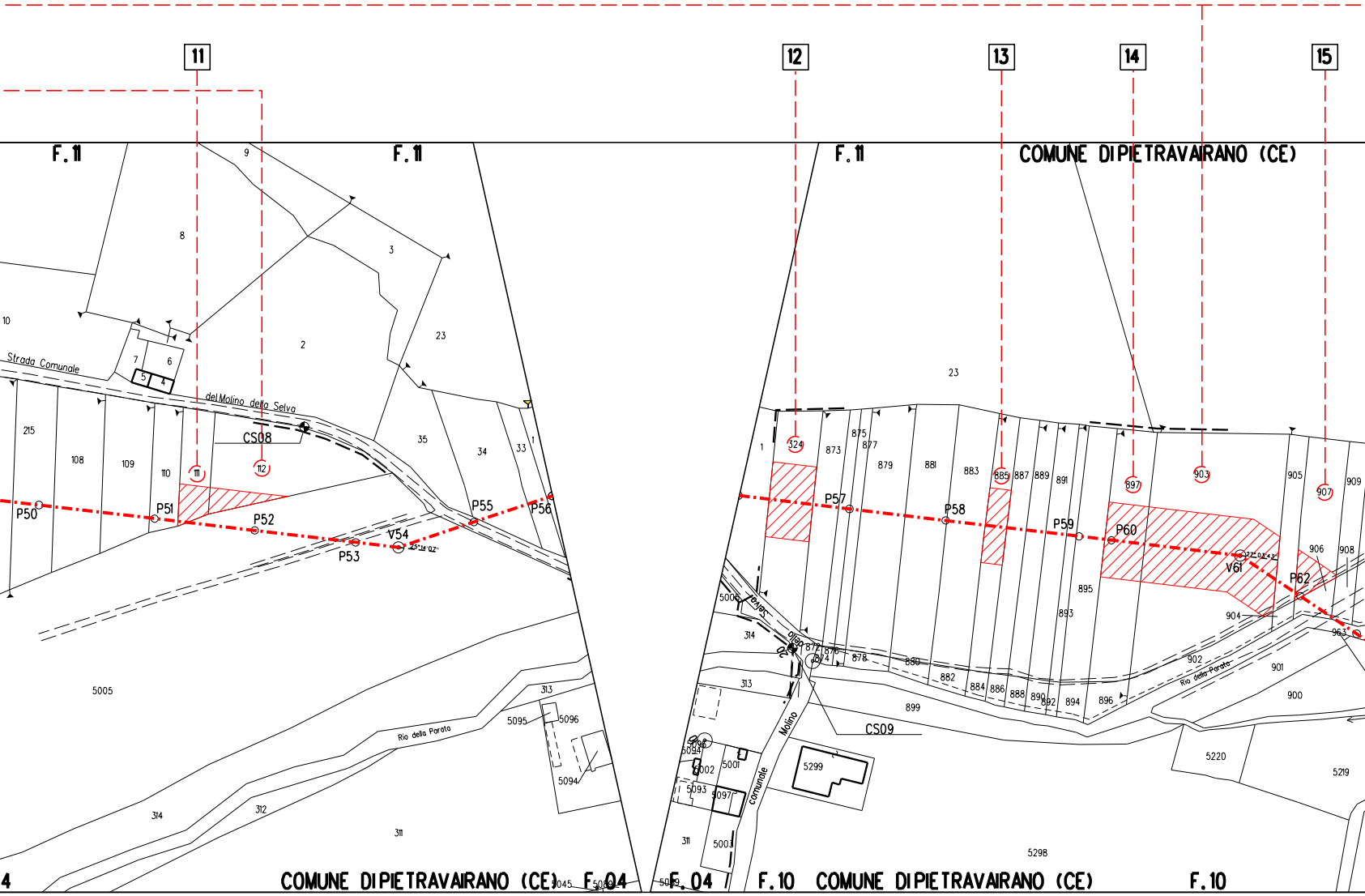
11
12
13
14
15
F. 11
F. 11
F. 11
COMUNE DIPIETRAVAIRANO (CE)
Strada Comunale
del Molino della Selva
CS08
CS09
P50
P51
P52
P53
V54
P55
P56
P57
P58
P59
P60
V61
P62
111
112
324
885
897
903
907
Rio della Porata
Molino
comunale
Selva
COMUNE DIPIETRAVAIRANO (CE)
F. 04
F. 04
F. 10
COMUNE DIPIETRAVAIRANO (CE)
F. 10

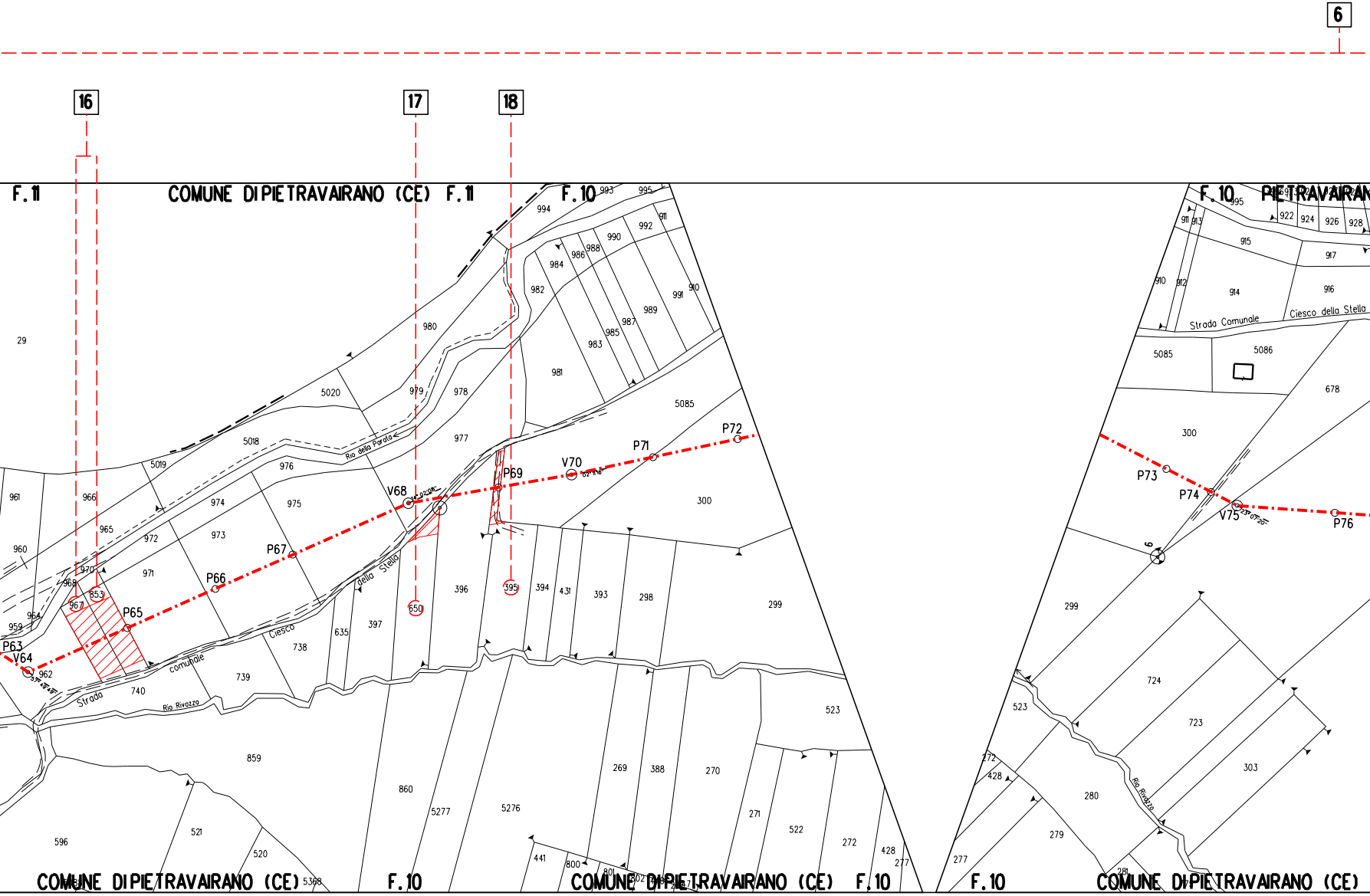
6
16
17
18
F. 11
COMUNE DI PIETRAVAIRANO (CE)
F. 11
F. 10
F. 10
PIETRAVAIRAN
Rio della Parata
Strada Comunale
Ciesco della Stella
Strada comunale
Ciesco della Stella
Rio Rivozzo
Rio Rivozzo
P63
V64
P65
P66
P67
V68
P69
V70
P71
P72
P73
P74
V75
P76
6
29
5020
5019
5018
976
974
975
972
973
971
970
966
965
968
967
853
964
961
960
959
962
740
739
738
635
397
396
650
395
394
431
393
298
299
300
5085
5086
980
979
978
977
981
982
983
984
985
986
987
988
989
990
991
992
993
994
995
910
911
912
913
914
915
916
917
922
924
926
928
678
724
723
303
280
279
277
272
428
523
522
271
270
388
269
5276
5277
860
859
596
521
520
5368
441
800
801
802
COMUNE DI PIETRAVAIRANO (CE)
F. 10
COMUNE DI PIETRAVAIRANO (CE)
F. 10
F. 10
COMUNE DI PIETRAVAIRANO (CE)

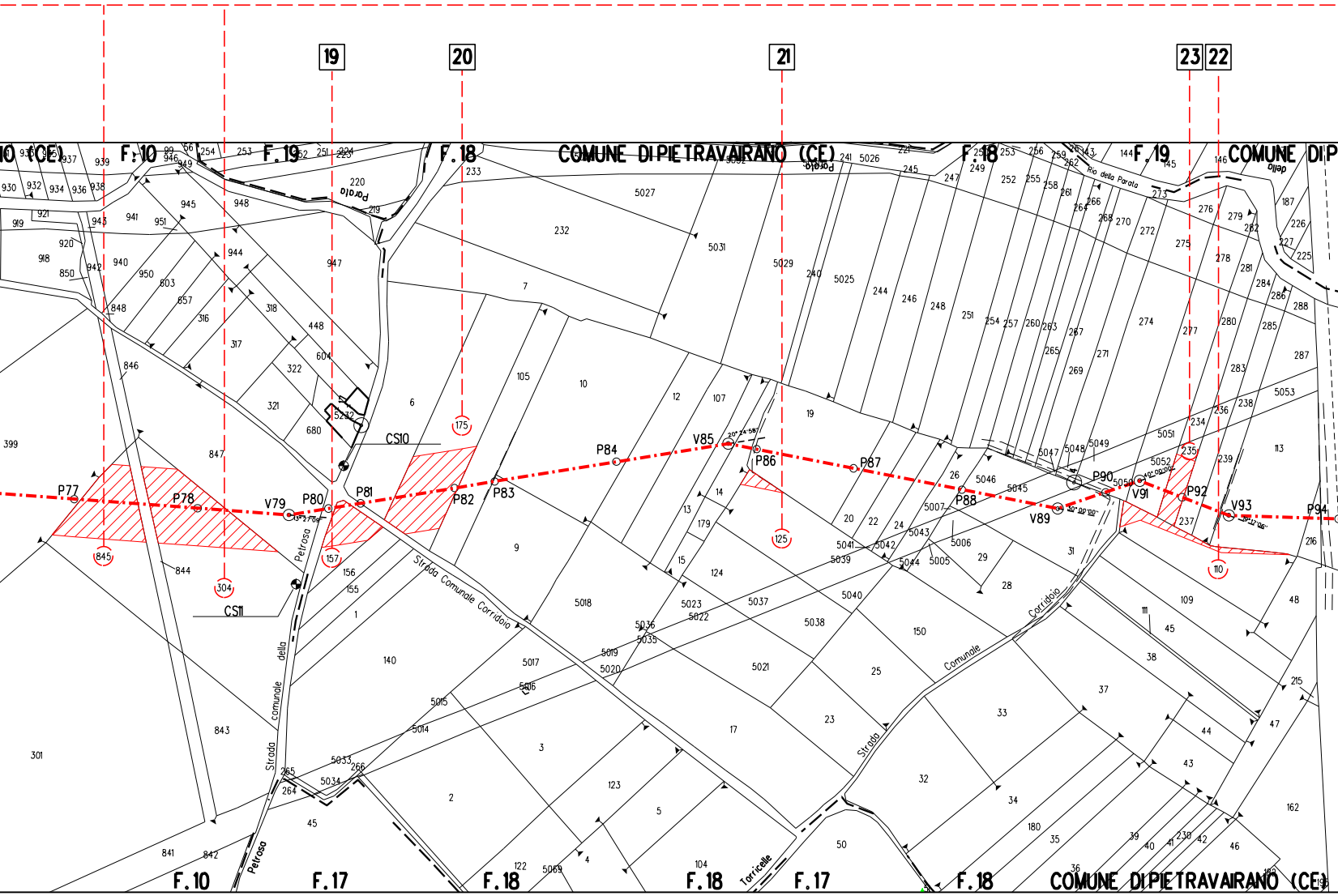
19
20
21
23
22
COMUNE DI PIETRAVAIRANO (CE)
10 (CE)
F. 10
F. 19
F. 18
F. 18
F. 19
COMUNE DI P
Paraia
Rio della Parata
P77
P78
V79
P80
P81
P82
P83
P84
V85
P86
P87
P88
V89
P90
V91
P92
V93
P94
CS10
CS11
845
304
157
175
125
235
110
Strada Comunale Corridoio
Petrosa
Strada comunale della Petrosa
Strada Comunale Corridoio
Torricelle
F. 10
F. 17
F. 18
F. 18
F. 17
F. 18
COMUNE DI PIETRAVAIRANO (CE)

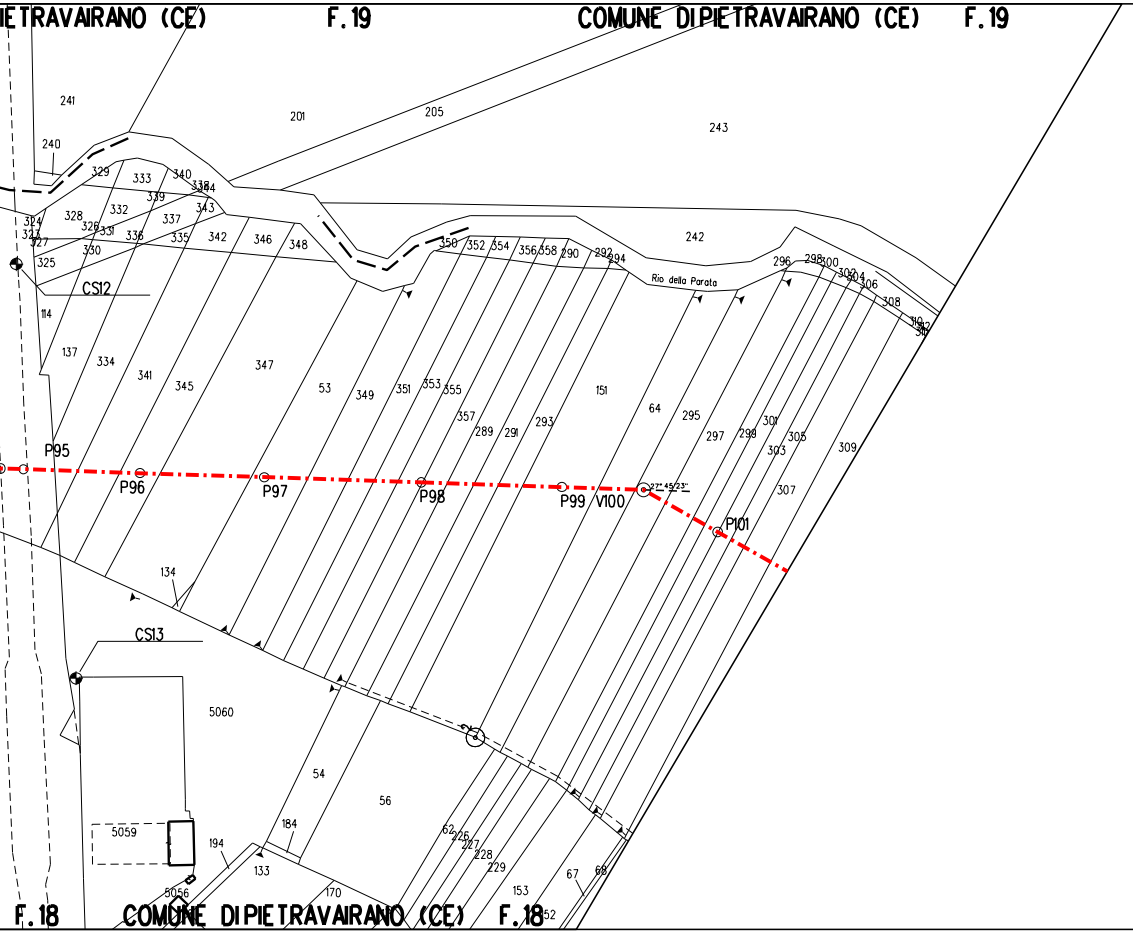
IETRAVAIRANO (CE)
F.19
COMUNE DIPIETRAVAIRANO (CE)
F.19
241
240
201
205
243
329
333
340
338
344
339
343
328
332
337
324
323
327
326
331
336
335
342
346
348
330
325
CS12
114
137
334
341
345
347
53
349
351
353
355
357
289
291
293
350
352
354
356
358
290
292
294
242
Rio della Parata
296
298
300
302
304
306
308
310
312
311
151
64
295
297
299
301
303
305
307
309
P95
P96
P97
P98
P99
V100
27°45'23"
P101
134
CS13
5060
5059
194
5056
133
184
54
56
170
62
226
227
228
229
153
67
68
152
F.18
COMUNE DIPIETRAVAIRANO (CE)
F.18

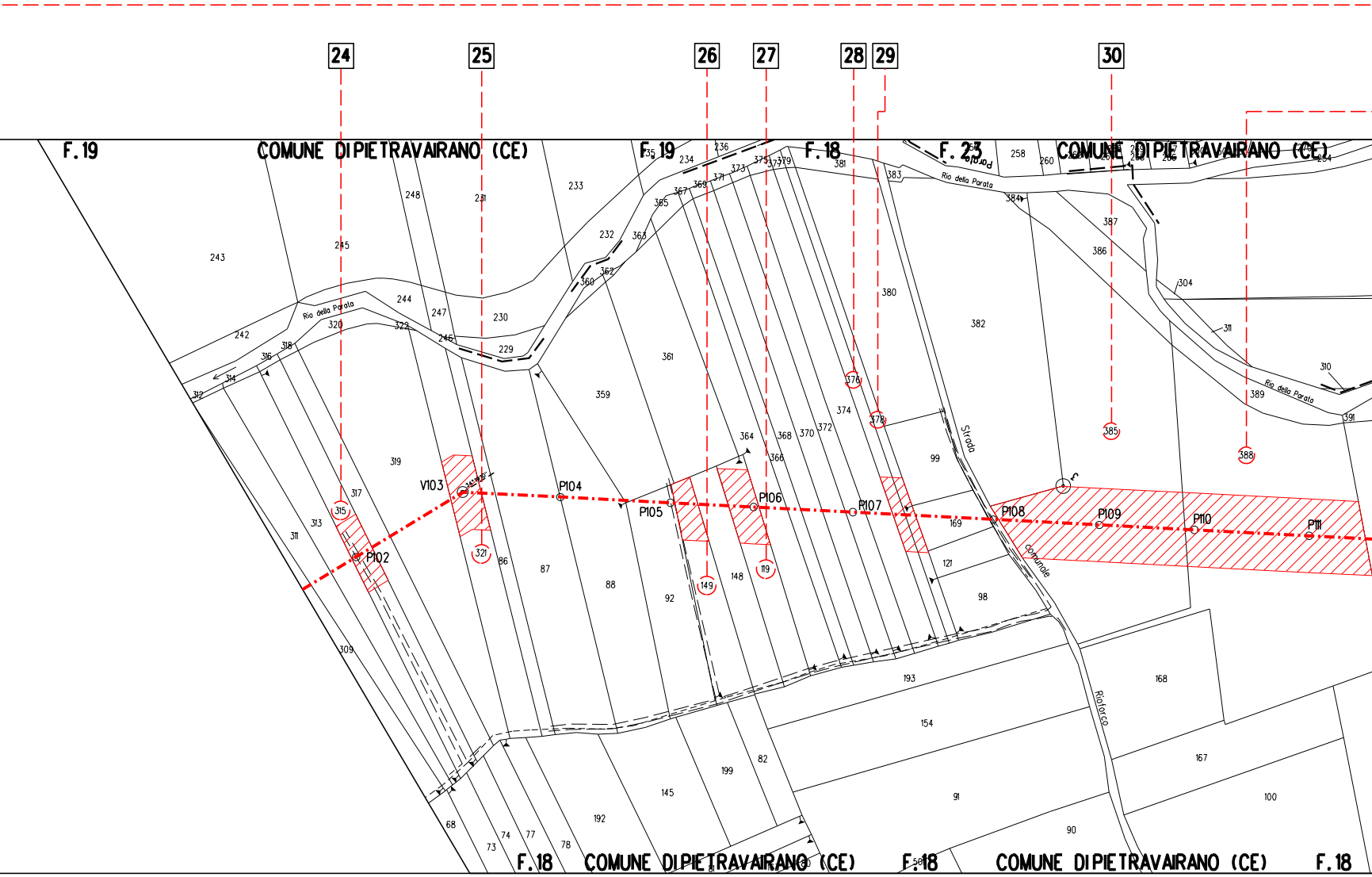
24
25
26
27
28
29
30
F. 19
COMUNE DI PIETRAVAIRANO (CE)
F. 19
F. 18
F. 23
COMUNE DI PIETRAVAIRANO (CE)
Rio della Parata
Rio della Parata
Rio della Parata
Strada comunale
Rioforco
V103
P102
P104
P105
P106
P107
P108
P109
P110
P111
315
321
149
119
376
378
385
388
243
245
242
244
247
248
231
233
232
230
229
246
320
322
318
316
314
312
319
317
313
311
309
359
361
360
362
363
365
367
369
371
373
375
377
379
381
383
384
387
386
380
382
374
372
370
368
366
364
99
169
121
98
86
87
88
92
148
304
311
310
389
391
193
154
168
167
100
91
90
82
199
145
192
68
73
74
77
78
258
260
234
236
F. 18
COMUNE DI PIETRAVAIRANO (CE)
F. 18
COMUNE DI PIETRAVAIRANO (CE)
F. 18

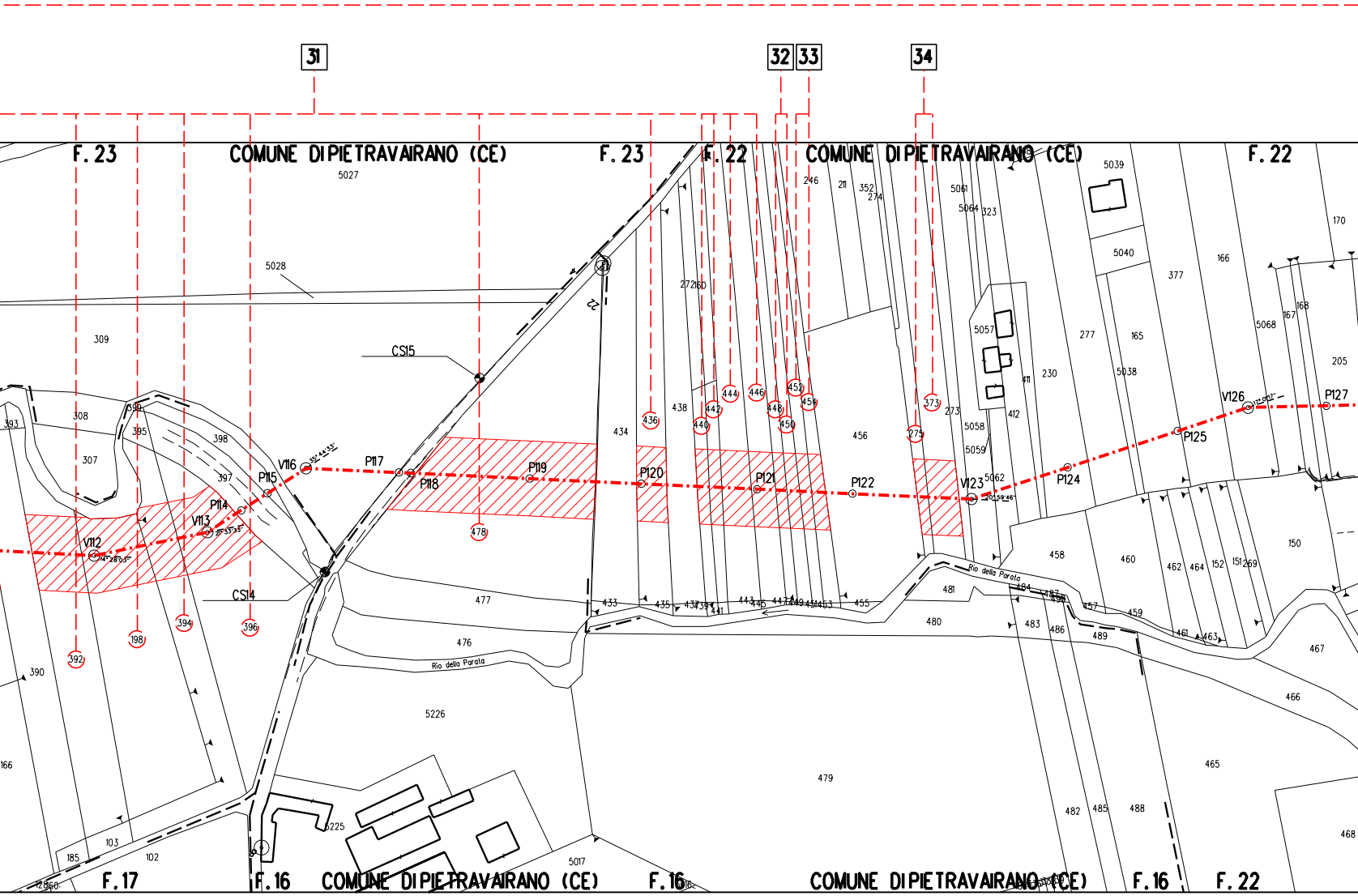
31
32
33
34
F. 23
COMUNE DI PIETRAVAIRANO (CE)
F. 23
F. 22
COMUNE DI PIETRAVAIRANO (CE)
F. 22
5027
5028
309
CS15
22
272
160
246
211
352
274
5061
5064
323
5039
5040
377
166
170
5057
277
165
167
168
5068
205
230
5038
411
412
273
5058
5059
5062
373
275
456
452
454
446
444
448
450
442
440
438
436
434
V126
P127
P125
P124
V123
P122
P121
P120
P119
P118
P117
V116
P115
P114
V113
V112
393
308
399
395
398
307
397
478
CS14
392
198
394
396
390
166
477
476
Rio della Parata
5226
433
435
437
439
441
443
445
447
449
451
453
455
481
480
Rio della Parata
458
484
487
490
457
459
460
462
464
152
151
269
150
483
486
489
461
463
467
466
465
479
482
485
488
468
5225
5017
185
103
102
160
F. 17
F. 16
COMUNE DI PIETRAVAIRANO (CE)
F. 16
COMUNE DI PIETRAVAIRANO (CE)
F. 16
F. 22

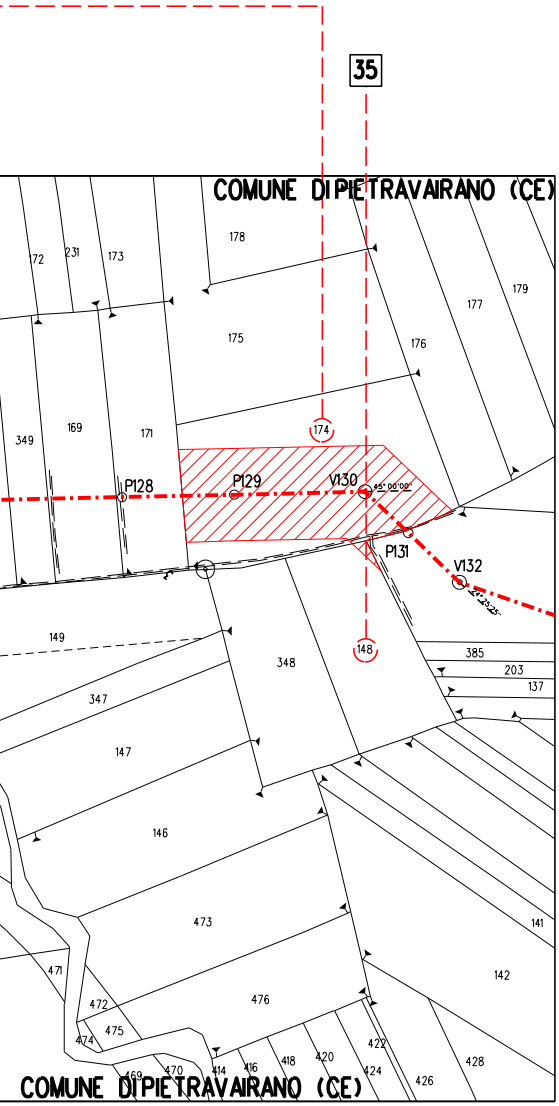
35
COMUNE DI PIETRAVAIRANO (CE)
174
148
P128
P129
V130
P131
V132
45° 00'00"
178
175
176
177
179
172
231
173
349
169
171
149
348
347
147
146
473
476
385
203
137
141
142
471
472
475
474
469
470
414
416
418
420
422
424
426
428
COMUNE DI PIETRAVAIRANO (CE)

PLANIMETRIA CATASTALE SCALA 1:2000

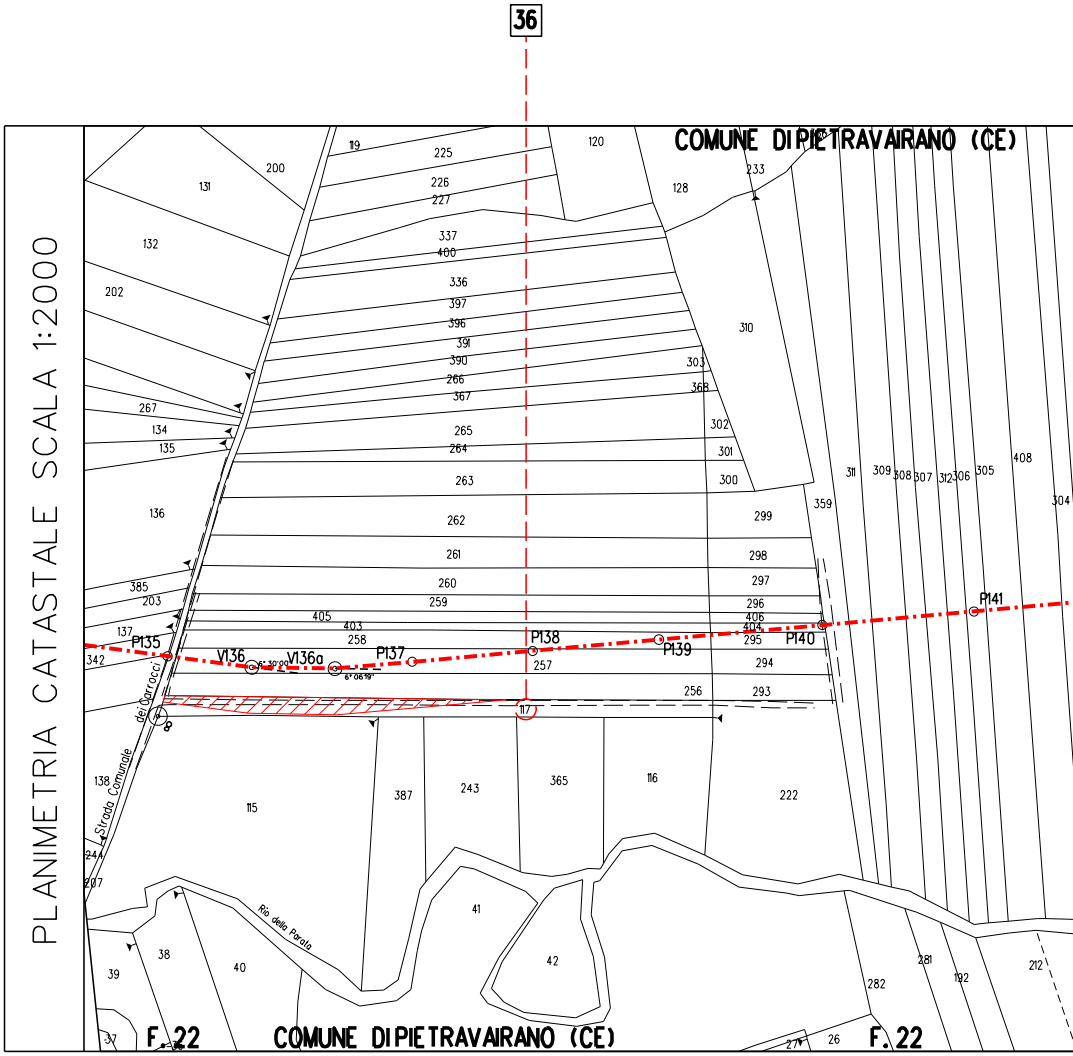
36
COMUNE DI PIETRAVAIRANO (CE)
P135
V136
V136a
P137
P138
P139
P140
P141
117
Strada Comunale dei Carrocci
Rio della Parata
119
120
200
131
132
202
225
226
227
337
400
336
397
396
391
390
266
367
265
264
263
262
261
260
259
258
257
256
267
134
135
136
385
203
137
342
405
403
128
233
310
303
368
302
301
300
299
298
297
296
406
404
295
294
293
359
311
309
308
307
312
306
305
408
304
138
244
207
115
387
243
365
116
222
41
42
39
38
40
37
282
281
192
212
27
26
F. 22
COMUNE DI PIETRAVAIRANO (CE)
F. 22

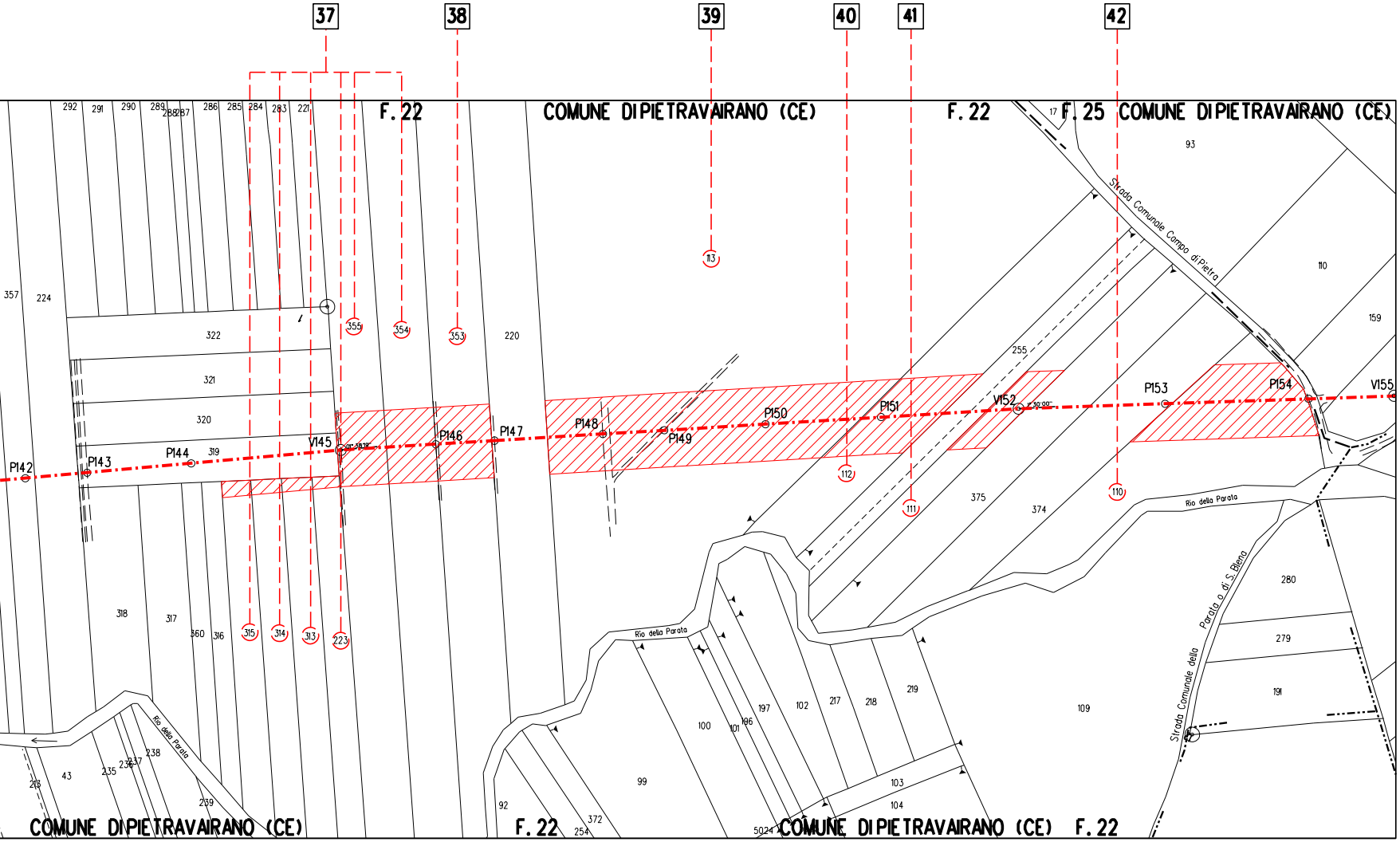
37
38
39
40
41
42
F. 22
COMUNE DIPIETRAVAIRANO (CE)
F. 22
F. 25
COMUNE DIPIETRAVAIRANO (CE)
292
291
290
289
288
287
286
285
284
283
221
17
93
Strada Comunale Campo di Pietra
113
110
159
357
224
322
355
354
353
220
321
320
319
255
P142
P143
P144
V145
P146
P147
P148
P149
P150
P151
V152
P153
P154
V155
112
111
110
375
374
Rio della Parata
280
279
191
Strada Comunale della Parata o di S. Elena
318
317
360
316
315
314
313
223
Rio della Parata
100
101
196
197
102
217
218
219
109
43
213
235
236
237
238
239
Rio della Parata
99
92
372
254
103
104
5024
COMUNE DIPIETRAVAIRANO (CE)
F. 22
COMUNE DIPIETRAVAIRANO (CE)
F. 22

PLANIMETRIA CATASTALE SCALA 1:2000

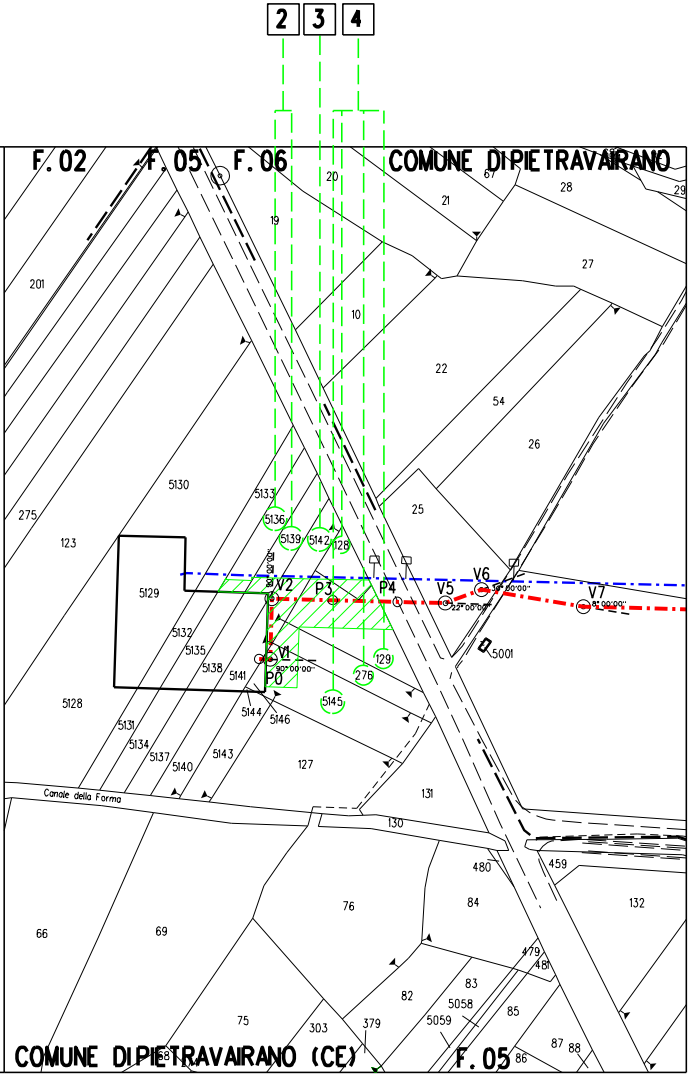
2
3
4
F. 02
F. 05
F. 06
COMUNE DI PIETRAVAIRANO
COMUNE DI PIETRAVAIRANO (CE)
V1
V2
P0
P3
P4
V5
V6
V7
Canale della Forma
201
275
123
5129
5130
5128
5131
5132
5133
5134
5135
5136
5137
5138
5139
5140
5141
5142
5143
5144
5145
5146
5001
19
20
21
22
25
26
27
28
29
54
67
10
127
128
129
130
131
132
276
459
480
84
76
69
66
75
303
379
82
83
5058
5059
85
86
87
88
479
481

PLANIMETRIA CATASTALE SCALA 1:2000

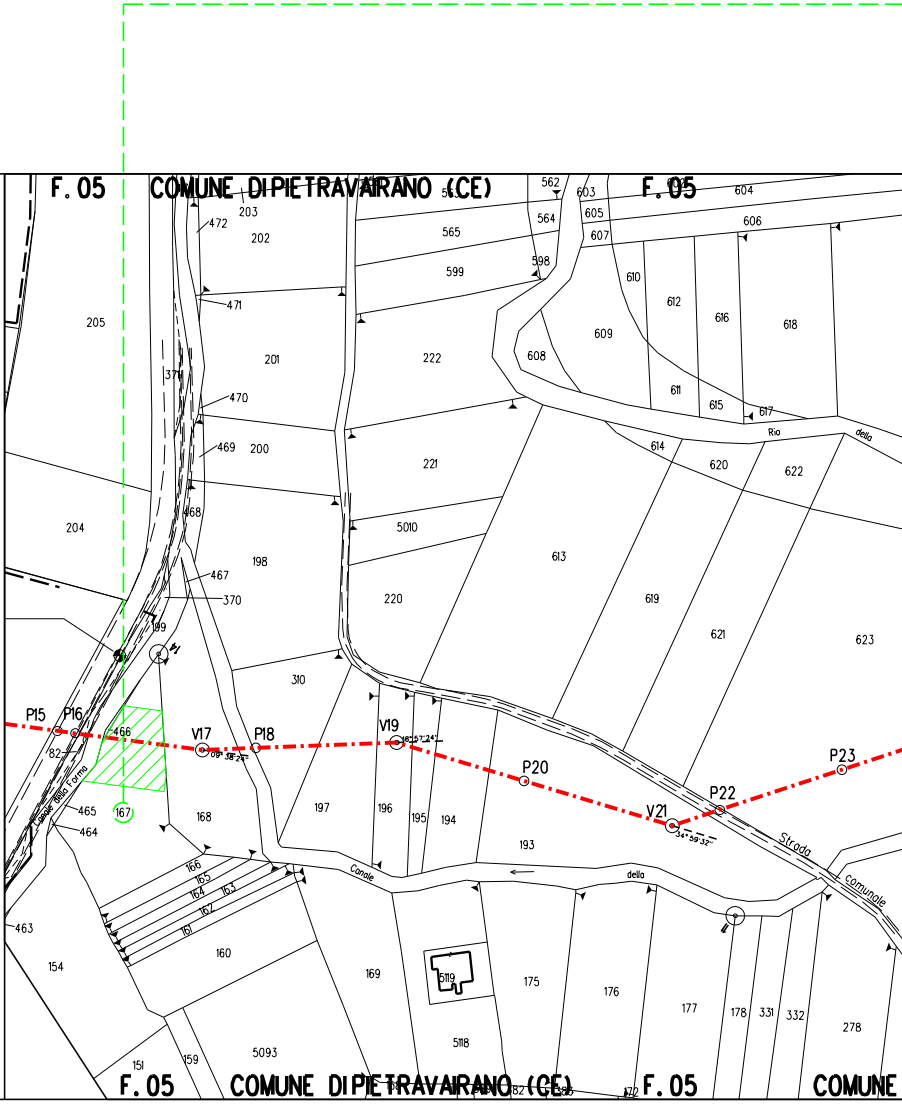
F. 05
COMUNE DI PIETRAVAIRANO (CE)
COMUNE
P15
P16
V17
P18
V19
P20
V21
P22
P23
Canale della Forma
Canale della
Strada comunale
Rio della
205
204
203
202
201
200
472
471
470
469
468
467
466
465
464
463
371
370
199
198
197
196
195
194
193
168
167
166
165
164
163
162
161
160
169
154
151
159
5093
5118
5119
175
176
177
178
331
332
278
222
221
220
5010
310
562
564
565
598
599
603
604
605
606
607
608
609
610
611
612
613
614
615
616
617
618
619
620
621
622
623

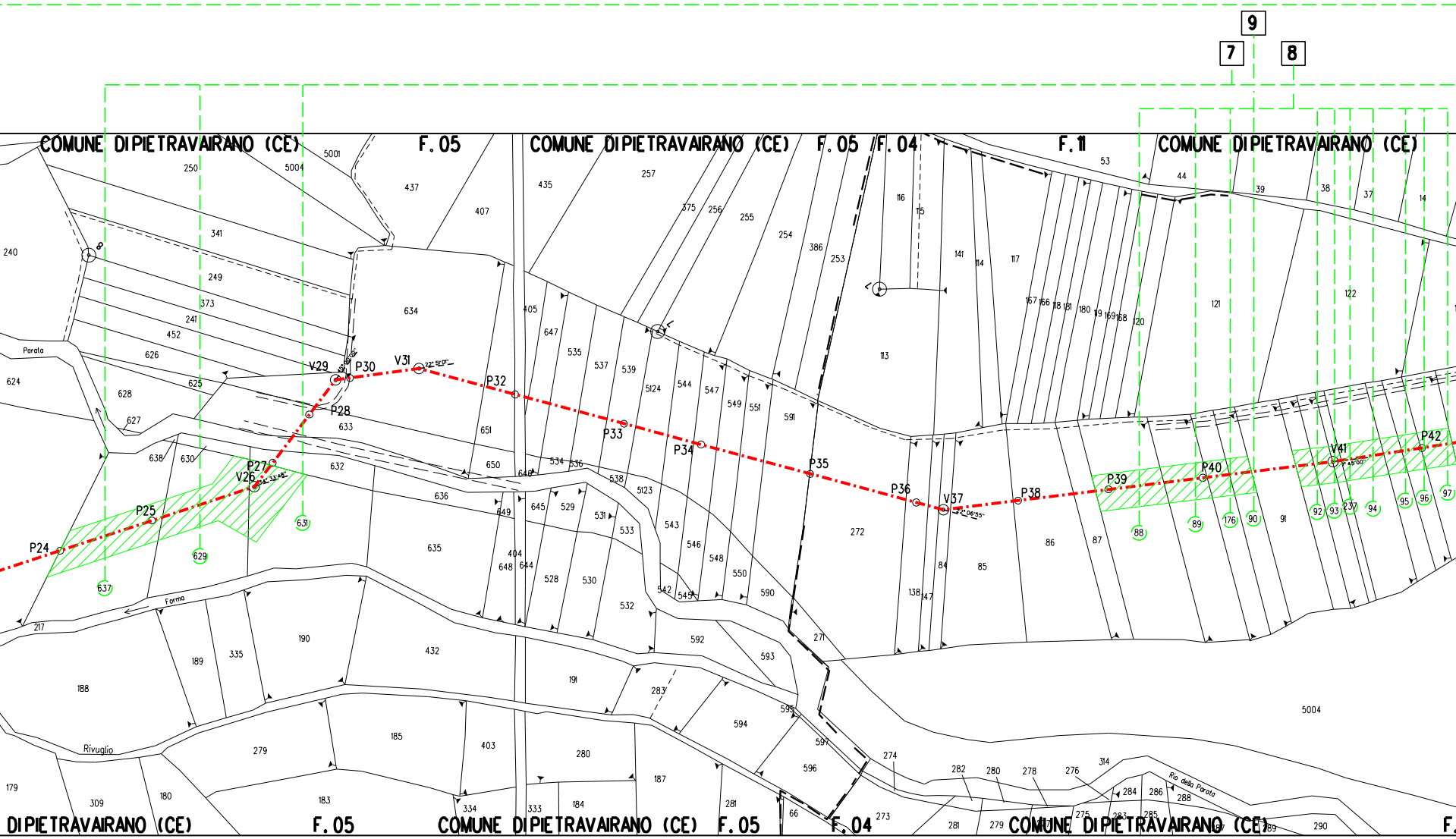

9
7
8
COMUNE DI PIETRAVAIRANO (CE)
F. 05
COMUNE DI PIETRAVAIRANO (CE)
F. 05
F. 04
F. 11
COMUNE DI PIETRAVAIRANO (CE)
P24
P25
V26
P27
P28
V29
P30
V31
P32
P33
P34
P35
P36
V37
P38
P39
P40
V41
P42
637
629
631
88
89
176
90
92
93
237
94
95
96
97
Parata
Forma
Rivuglio
Rio della Parata
5004
DI PIETRAVAIRANO (CE)
F. 05
COMUNE DI PIETRAVAIRANO (CE)
F. 05
F. 04
COMUNE DI PIETRAVAIRANO (CE)
F.

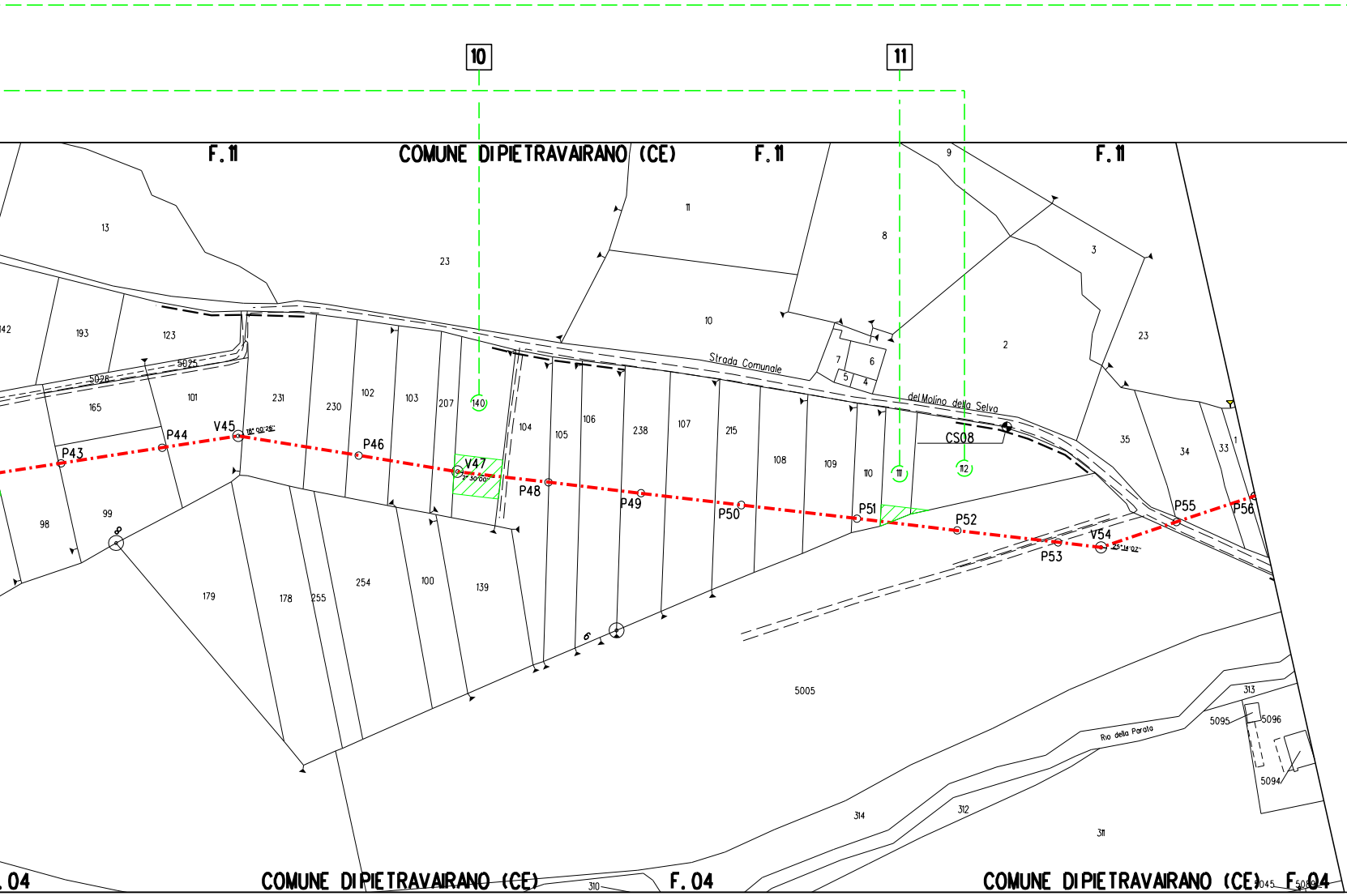
10
11
F. 11
COMUNE DI PIETRAVAIRANO (CE)
F. 11
F. 11
13
23
11
9
8
3
10
2
23
42
193
123
5028
5025
101
165
231
230
102
103
207
140
104
105
106
238
107
215
108
109
110
111
112
7
6
5
4
Strada Comunale
del Molino della Selva
CS08
35
34
33
1
P43
P44
V45
18° 00'26"
P46
V47
2° 30'00"
P48
P49
P50
P51
P52
P53
V54
25°14'02"
P55
P56
98
99
8
179
178
255
254
100
139
6
5005
313
5095
5096
5094
Rio della Parata
314
312
311
310
.04
COMUNE DI PIETRAVAIRANO (CE)
F. 04
COMUNE DI PIETRAVAIRANO (CE)
045
F. 04
5089

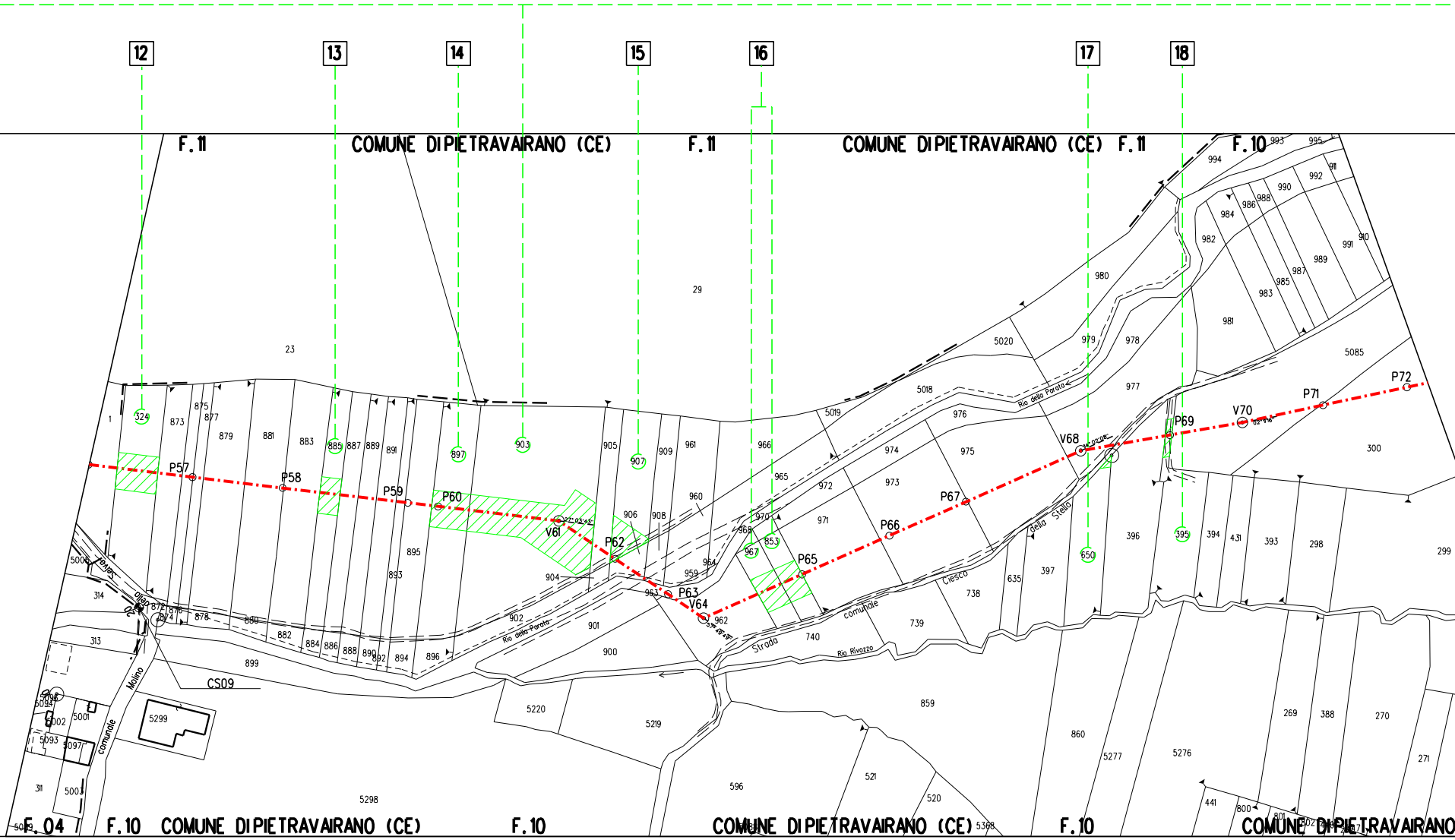
12
13
14
15
16
17
18
F. 11
COMUNE DI PIETRAVAIRANO (CE)
F. 11
COMUNE DI PIETRAVAIRANO (CE)
F. 11
F. 10
324
885
897
903
907
967
853
650
395
P57
P58
P59
P60
V61
P62
P63
V64
P65
P66
P67
V68
P69
V70
P71
P72
CS09
Rio della Parata
Rio della Parata
della Stella
Strada comunale Ciesco
Rio Rivozzo
Molino
comunale
F. 04
F. 10
COMUNE DI PIETRAVAIRANO (CE)
F. 10
COMUNE DI PIETRAVAIRANO (CE)
F. 10
COMUNE DI PIETRAVAIRANO

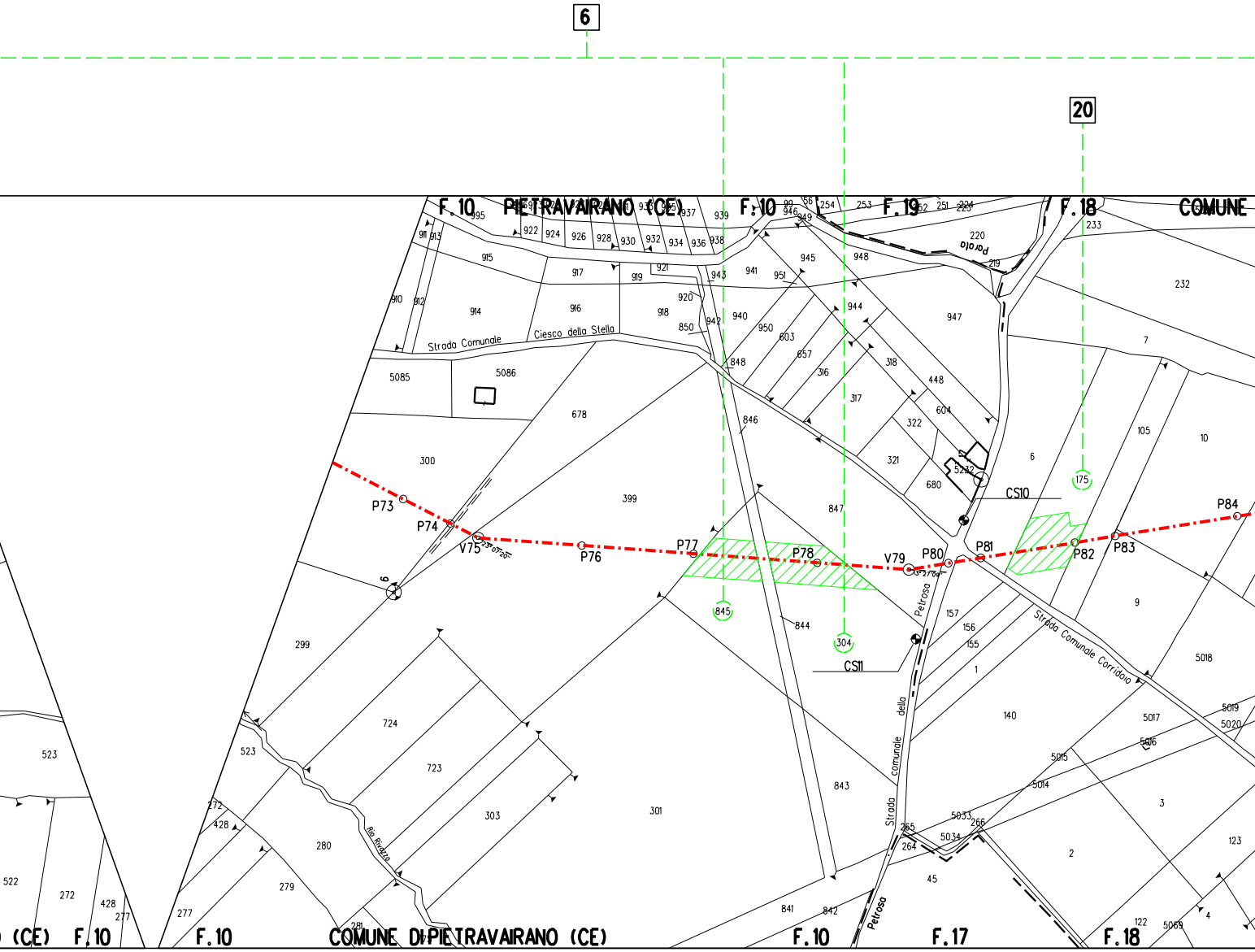
6
20
F.10
PIETRAVAIRANO (CE)
F.10
F.19
F.18
COMUNE
995
922
924
926
928
930
932
934
936
937
938
939
911
913
915
917
919
921
943
941
951
945
948
99
946
949
56
254
253
251
224
225
220
Parata
219
233
232
910
912
914
916
918
920
850
942
940
950
603
944
947
Strada Comunale
Ciesco della Stella
5085
5086
848
657
316
318
448
7
678
846
317
322
604
105
10
300
399
321
5232
6
175
680
CS10
847
P73
P74
V75
P76
P77
P78
V79
P80
P81
P82
P83
P84
845
304
844
157
156
155
1
9
5018
Petrosa
Strada Comunale Corridoio
CS11
299
724
723
303
301
843
140
5017
5016
5019
5020
5015
5014
523
272
428
280
279
277
281
Rio Rivazzo
5033
5034
265
264
266
45
2
3
123
841
842
Strada comunale della Petrosa
122
5069
4
522
277
(CE)
F.10
F.10
COMUNE DI PIETRAVAIRANO (CE)
F.10
F.17
F.18

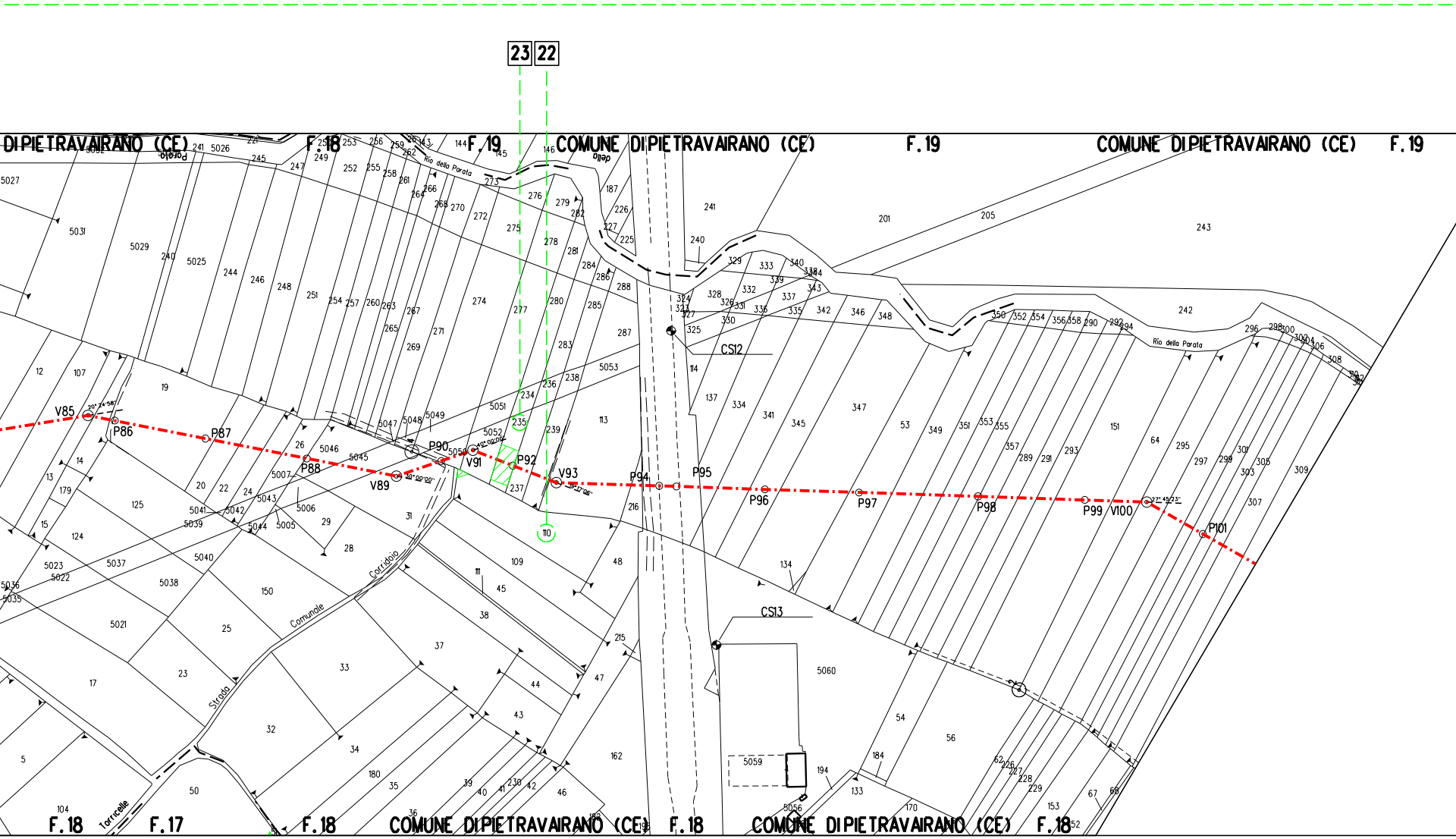
23
22
COMUNE DI PIETRAVAIRANO (CE)
F.18
F.19
F.17
Rio della Parata
Strada Comunale Corridoio
Torricelle
CS12
CS13
V85
P86
P87
P88
V89
P90
V91
P92
V93
P94
P95
P96
P97
P98
P99
V100
P101
110

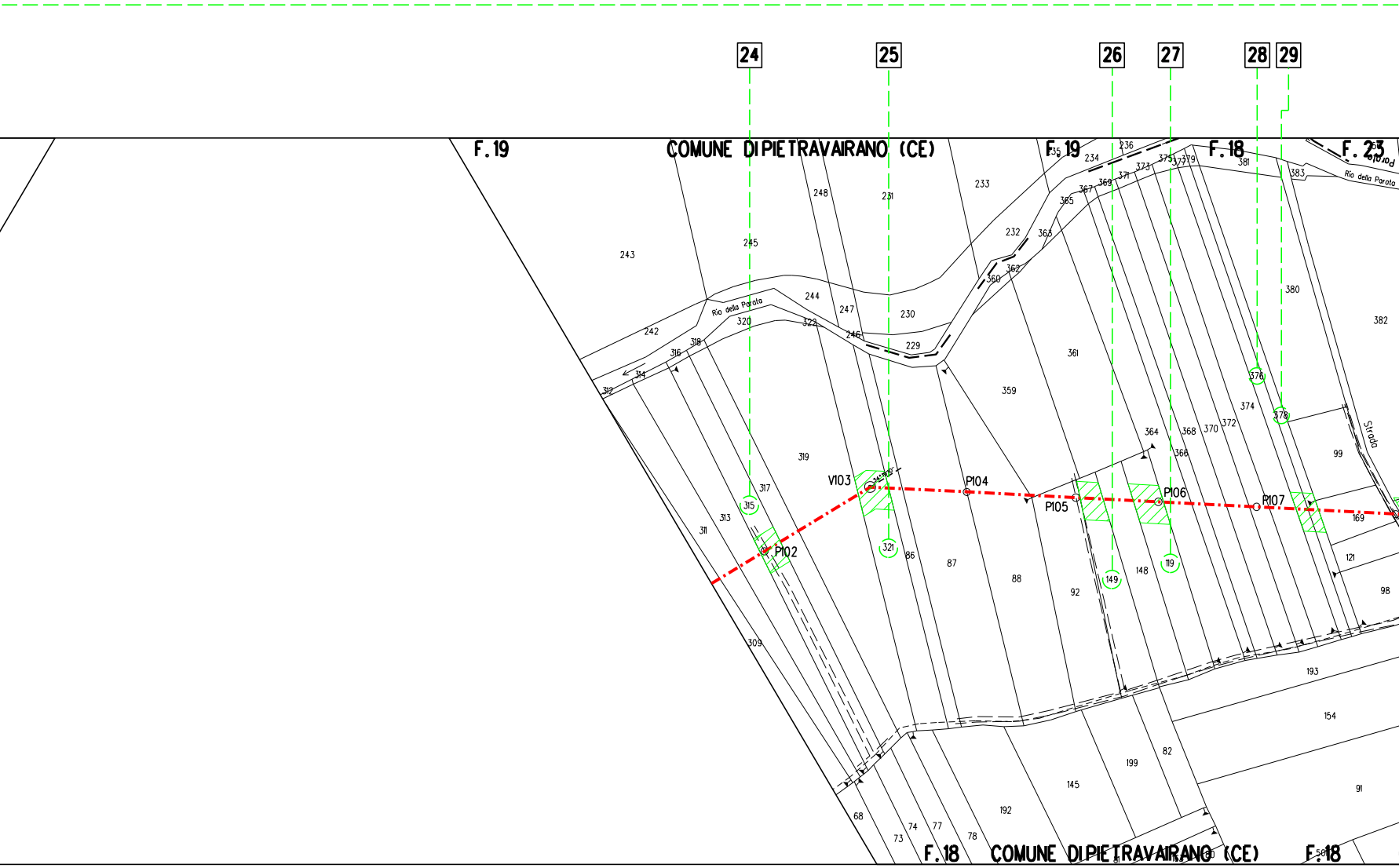
24
25
26
27
28
29
F.19
COMUNE DIPIETRAVAIRANO (CE)
F.19
F.18
F.23
Rio della Parata
Rio della Parata
Strada
243
245
248
231
233
232
363
365
367
369
371
373
375
377
379
381
383
235
234
236
242
244
247
230
229
320
322
246
318
316
314
312
360
362
361
359
364
366
368
370
372
374
376
378
380
382
99
319
317
315
313
311
V103
P102
P104
P105
P106
P107
321
86
87
88
92
149
148
119
169
121
98
309
193
154
91
82
199
145
192
68
73
74
77
78
F.18
COMUNE DIPIETRAVAIRANO (CE)
F.18

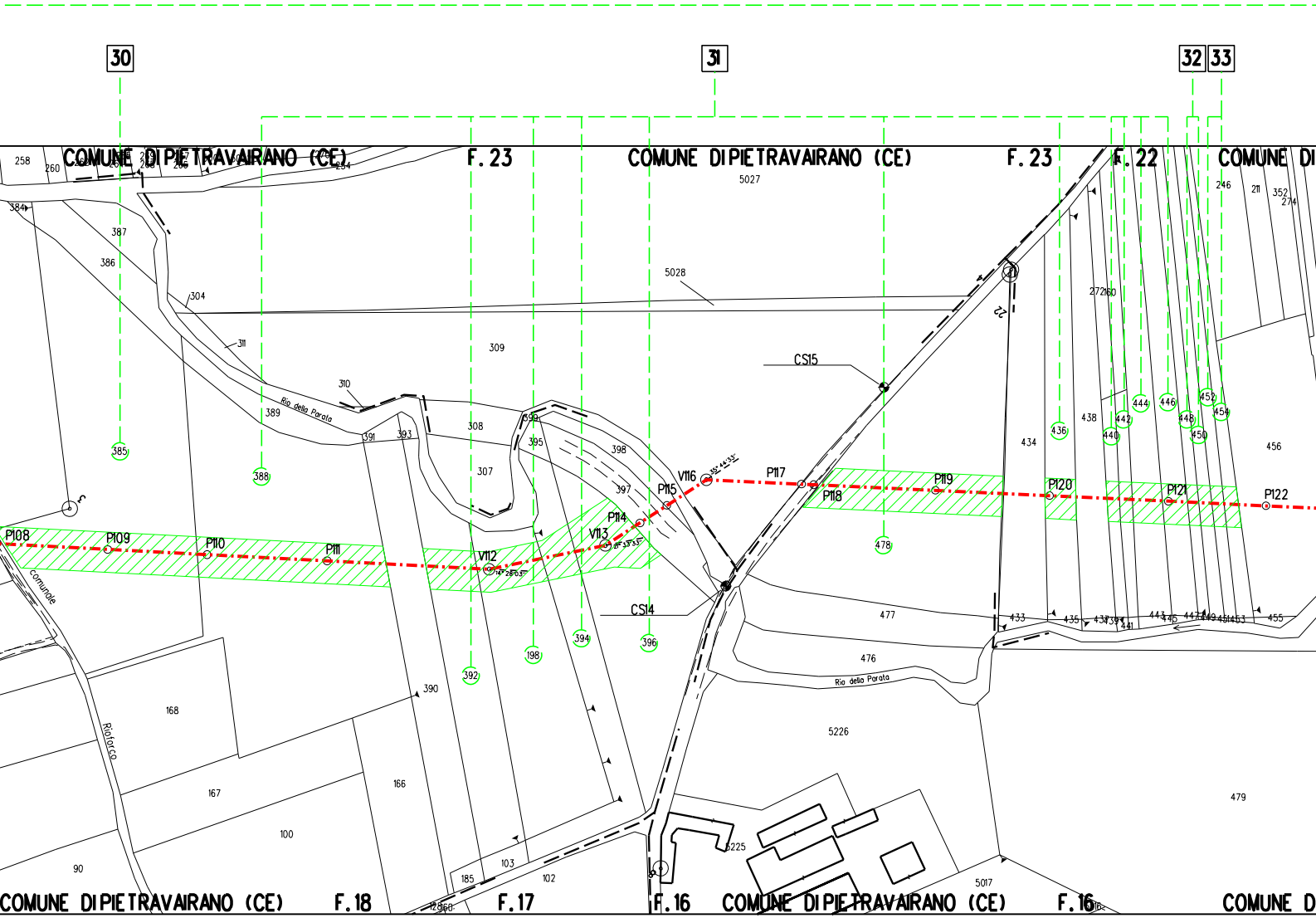
30
31
32
33
COMUNE DI PIETRAVAIRANO (CE)
F. 23
COMUNE DI PIETRAVAIRANO (CE)
F. 23
F. 22
COMUNE DI
CS15
CS14
P108
P109
P110
P111
V112
P114
V113
P115
V116
P117
P118
P119
P120
P121
P122
Rio della Parata
Rio della Parata
comunale
Riotorco
385
388
392
198
394
396
478
436
440
442
444
446
448
450
452
454
258
260
384
387
386
304
311
310
389
391
393
308
307
309
399
395
398
397
5027
5028
272
160
434
438
456
246
211
352
274
477
476
433
435
437
439
441
443
445
447
449
451
453
455
390
168
167
166
100
90
185
103
102
5226
5225
5017
479
COMUNE DI PIETRAVAIRANO (CE)
F. 18
F. 17
F. 16
COMUNE DI PIETRAVAIRANO (CE)
F. 16
COMUNE D

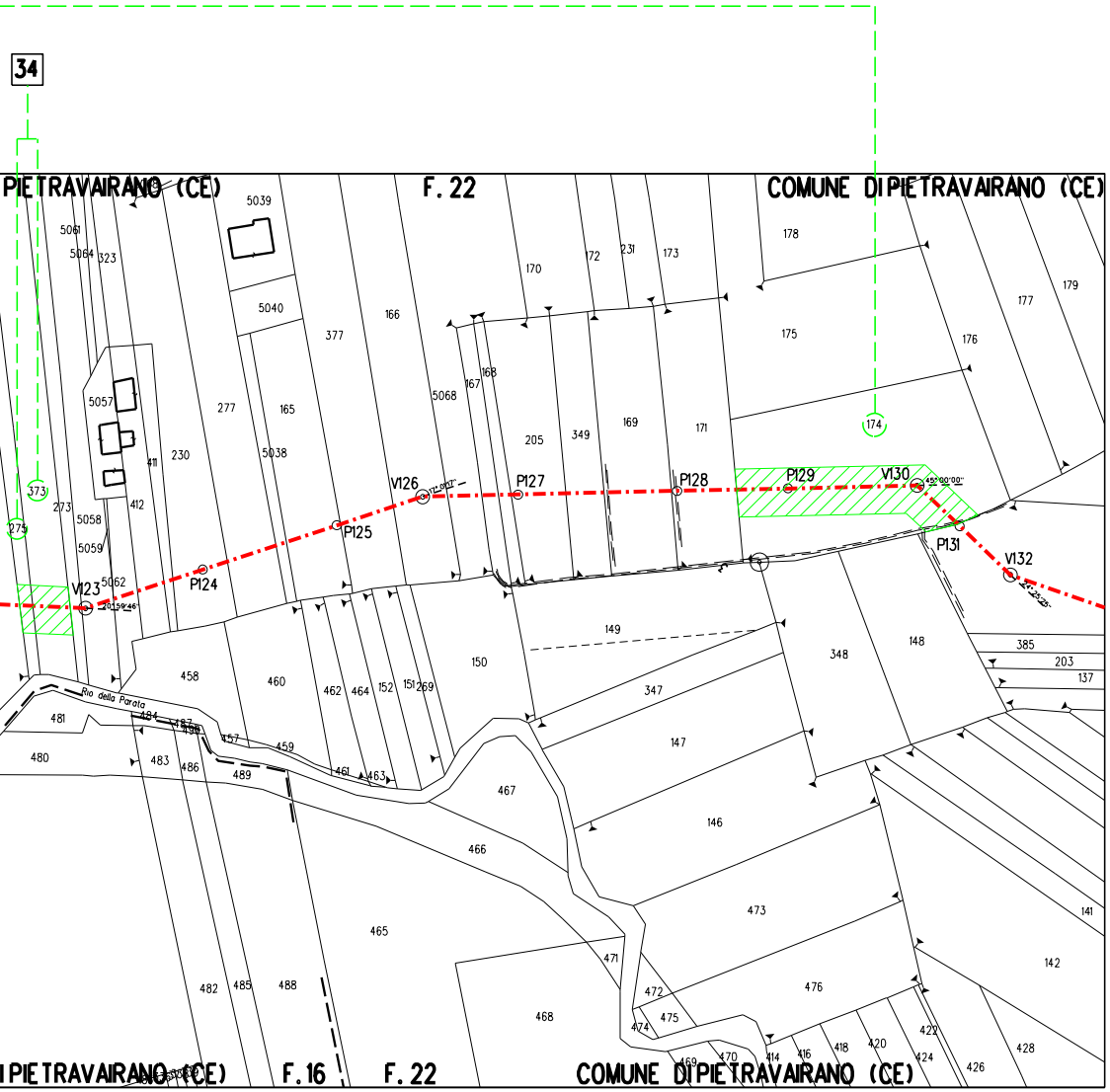
34
PIETRAVAIRANO (CE)
F. 22
COMUNE DI PIETRAVAIRANO (CE)
373
275
V123
P124
P125
V126
P127
P128
P129
V130
P131
V132
174
Rio della Parata
DI PIETRAVAIRANO (CE)
F. 16
F. 22
COMUNE DI PIETRAVAIRANO (CE)

PLANIMETRIA CATASTALE SCALA 1:2000

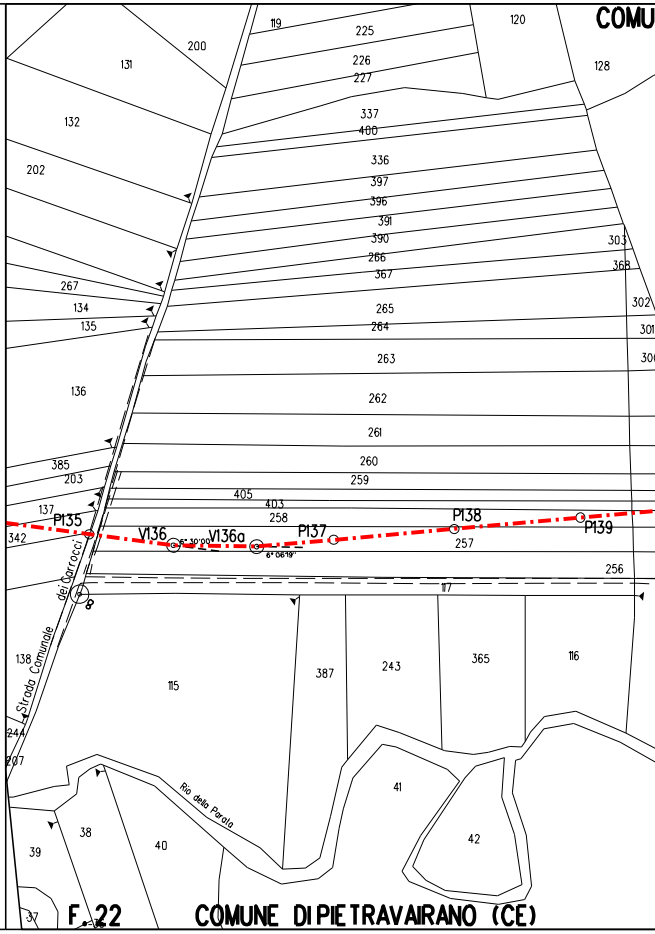
COMU
P135
V136
V136a
P137
P138
P139
Strada Comunale dei Carrocci
Rio della Parata
F. 22
COMUNE DI PIETRAVAIRANO (CE)

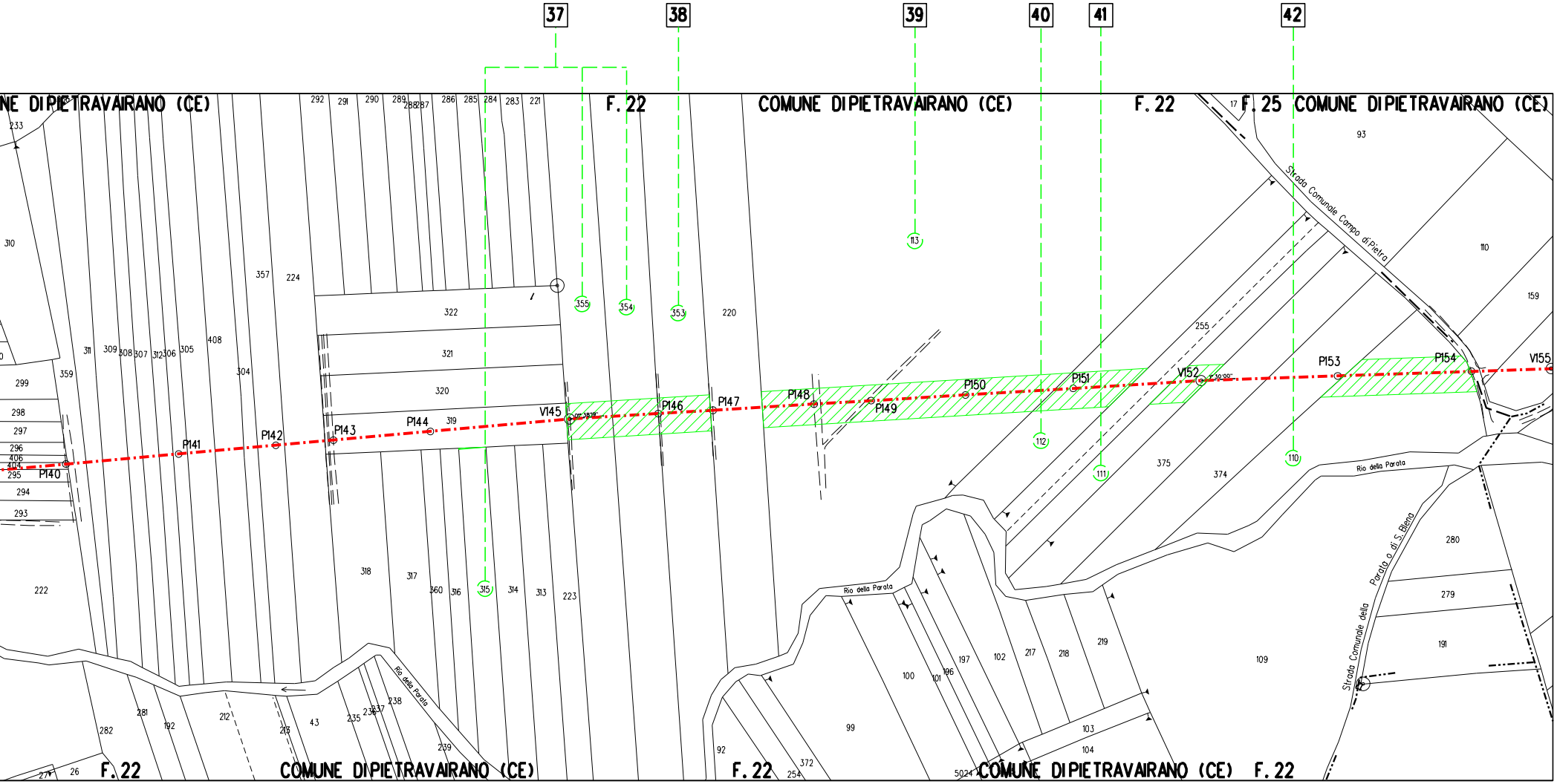
37
38
39
40
41
42
...NE DI PIETRAVAIRANO (CE)
F. 22
COMUNE DI PIETRAVAIRANO (CE)
F. 22
F. 25
COMUNE DI PIETRAVAIRANO (CE)
292
291
290
289
288
287
286
285
284
283
221
233
310
357
224
322
321
320
319
355
354
353
220
113
311
309
308
307
312
306
305
408
304
359
299
298
297
296
406
404
295
294
293
P140
P141
P142
P143
P144
V145
P146
P147
P148
P149
P150
P151
V152
P153
P154
V155
112
111
110
255
375
374
93
110
159
17
Strada Comunale Campo di Pietra
Rio della Parata
Rio della Parata
Rio della Parata
Strada Comunale della Parata o di S. Elena
280
279
191
109
219
218
217
102
197
196
101
100
99
103
104
92
372
254
5024
222
318
317
360
316
315
314
313
223
282
281
192
212
213
43
235
236
237
238
239
27
26
F. 22
COMUNE DI PIETRAVAIRANO (CE)
F. 22
COMUNE DI PIETRAVAIRANO (CE)
F. 22