snam rete gas S.p.A.
Sede legale: San Donato Milanese (MI), Piazza Santa Barbara, 7
Capitale sociale Euro 1.200.000.000,00 i.v.
Codice Fiscale e iscrizione al Registro Imprese della CCIAA
di Milano, Monza Brianza, Lodi n. 10238291008
R.E.A. Milano n. 1964271, Partita IVA n. 10238291008
Società soggetta all'attività di direzione e coordinamento di snam S.p.A.
Società con unico socio

# METANODOTTO:
# COLLEGAMENTO PIETRAVAIRANO - PIGNATARO MAGGIORE
# DN 600 (24'') - DP 75 bar

## COMUNE DI RIARDO
## PROVINCIA DI CASERTA

## ELENCO PROPRIETARI DEI TERRENI DA ASSERVIRE
## E/O OCCUPARE TEMPORANEAMENTE

## PLANIMETRIA SCALA 1:2000

| | | | |
|---|---|---|---|
| 0 | Ottobre 2018 | Metanodotto Collegamento Pietravairano - Pignataro Maggiore | DOCUMENTO 1 di 1 |
| Rev. | DATA | | |

---

# ELENCO

**METANODOTTO: COLLE**

| N. | PROPRIETARI ATTUALI | PROPRIETARIO CATASTALE |
|---|---|---|
| 1 | 2 | 3 |
| **1** | **PANARELLO Lina** n. a Vairano Patenora il 18/02/1934 - C.F. PNRLNI34B58L540X, res. in Via Bronzetti n. 42 - 81020 - SAN NICOLA LA STRADA | PANARELLO Lina n. a Vairano Patenora il 18/02/1934 - C.F. PNRLNI34B58L540X propr. |
| **2** | **LEPORE Giuseppina** n. a Galluccio il 18/01/1936 - C.F. LPRGPP36A58D886E, res. in Via Santianni n. 5 - 81058 - VAIRANO PATENORA;<br>**SIMONE Franca Anna** n. a Venafro il 07/01/1962 - C.F. SMNFNC62A47L725X, res. in Via Campo di Santo n. 46 - 81040 - PIETRAVAIRANO;<br>**SIMONE Lorenzo** n. a Venafro il 16/10/1965 - C.F. SMNLNZ65R16L725F, res. in Via Santianni n. 5 - 81058 - VAIRANO PATENORA;<br>**SIMONE Maria** n. a Venafro il 13/02/1958 - C.F. SMNMRA58B53L725K, res. in Via Santianni n. 5 - 81058 - VAIRANO PATENORA. **Verbale di pignoramento** trascritto a Caserta il 15/12/2003 ai nn. 41521/31090 a favore di **LA PROVA Gaetano** n. a Teano il 18/05/1947 contro SIMONE Lorenzo n. a Venafro il 16/10/1965;<br>**Ipoteca legale** iscritta a Caserta il 02/11/2005 ai nn. 58647/22290 a favore di **GEST LINE S.p.A.** con sede in Via Bracco, 20 - 80133 NAPOLI contro SIMONE Maria n. a Venafro il 13/02/1958;<br>**Ipoteca legale** iscritta a Caserta il 15/12/2005 ai nn. 68003/25406 a favore di **GEST LINE S.p.A.** con sede in Via Bracco, 20 - 80133 NAPOLI contro SIMONE Lorenzo n. a Venafro il 16/10/1965;<br>**Ipoteca legale** iscritta a Caserta il 28/04/2016 ai nn. 13907/1767 a favore di **EQUITALIA SUD S.p.A.** con sede in Viale di Tor Marancia, 4 - 00147 ROMA contro SIMONE Lorenzo n. a Venafro il 16/10/1965. | LEPORE Giuseppina n. a Galluccio il 18/01/1936 - C.F. LPRGPP36A58D886E propr. per 3/9;<br>SIMONE Franca n. Venafro il 07/01/1962 - C. F. SMNFNC62A47L725X propr. per 2/9;<br>SIMONE Lorenzo n. a Venafro il 16/10/1965 - C. F. SMNLNZ65R16L725F propr. per 2/9;<br>SIMONE Maria n. a Venafro il 13/02/1958 - C. F. SMNMRA58B53L725K propr. per 2/9 |
| **3** | **DI BENEDETTO Giuseppe** n. a Vairano Patenora il 07/01/1946 - C.F. BNGPP46A07L540K, res. in Via Santianni n. 3 - VAIRANO PATENORA **Ipoteca volontaria** iscritta a Caserta il 2607/2007 ai nn. 46138/15827 a favore della **BANCA POPOLARE DI ANCONA S.p.A.** con sede in Don A. Battistoni, 4 - 60035 JESI | DI BENEDETTO Giuseppe n. a Vairano Patenora il 07/01/1946 - C.F. DBNGPP46A07L540K propr. |
| **4** | **PANARELLO Lorenzo** n. a Riardo il 15/05/1948 - C.F. PNRLNZ48E15H268B, res.alla C.da Lagoscello, 1 - 81040 - PIETRAVAIRANO | PANARELLO Lorenzo n. a Riardo il 15/05/1948 - C.F. PNRLNZ48E15H268B propr. |
| **5** | **ZARONE Alessandro** n. a Napoli il 29/08/1967 - C.F. ZRNLSN67M29F839Z, res. in Piazza Eritrea n. 3 Sc. B - 80122 - NAPOLI;<br>**ZARONE Elisabetta** n. a Napoli il 21/05/1961 - C.F. ZRNLBT61E61F839N, res. in Viale Teodorico n. 21 - 20149 - MILANO;<br>**ZARONE Giovanni** n. a Teano il 26/08/1941 - C.F. ZRNGNN41M26L083P, res. in Via U. Falcando n. 13 - 80136 - NAPOLI;<br>**ZARONE Marialuisa** n. a Napoli il 28/01/1963 - C.F. ZRNMLS63A68F839E, res. in Via del Parco Regina Margherita n. 81 Int. 4 - 80121 - NAPOLI;<br>**ZARONE Maurizio** n. a Napoli il 05/12/1968 - C.F. ZRNMRZ68T05F839V, res. in Via F. Lomonaco n. 3 Sc. B - 80121 - NAPOLI. | MANGONI DI S STEFANO Emanuela n. a Napoli il 17/08/1935 - C.F. MNGMNL35M57F839H - usufr. per 4/48 ;<br>ZARONE Alessandro n. a Napoli il 29/08/1967 - C.F. ZRNLSN67M29F839Z - nuda proprietà per 1/48;<br>ZARONE Alessandro n. a Napoli il 29/08/1967 - C.F. ZRNLSN67M29F839Z - proprietà per 7/24;<br>ZARONE Elisabetta n. a Napoli il 21/05/1961 - C.F. ZRNLBT61E61F839N - nuda proprietà per 1/48;<br>ZARONE Elisabetta n. a Napoli il 21/05/1961 - C.F. ZRNLBT61E61F839N - proprietà per 1/24;<br>ZARONE Giovanni n. a TEANO il 26/08/1941 - C.F. ZRNGNN41M26L083P - proprietà per 6/24;<br>ZARONE Luisa n. a Napoli il 01/05/1935 - C.F. ZRNLSU35E41F839U - proprietà per 6/24;<br>ZARONE Marialuisa n. a Napoli il 28/01/1963 - C.F. ZRNMLS63A68F839E - nuda proprietà per 1/48;<br>ZARONE Marialuisa n. a Napoli il 28/01/1963 - C.F. ZRNMLS63A68F839E - proprietà per 1/24;<br>ZARONE Maurizio n. a Napoli il 05/12/1968 - C.F. ZRNMRZ68T05F839V - nuda proprietà per 1/48;<br>ZARONE Maurizio n. a Napoli il 05/12/1968 - C.F. ZRNMRZ68T05F839V - proprietà per 1/24. |

# DEI PROPRIETARI DEI TERRENI DA ASSERVIRE/OCCUPARE TEMPORANEAMENTE IN COMUNE DI RIARDO

## GAMENTO PIETRAVAIRANO - PIGNATARO MAGGIORE DN 600 (24") - DP 75 BAR

### COMUNE DI RIARDO (CE)

| DATI CATASTALI | | | | | | | | | CONFINI | SUPERFICE DA ASSERVIRE mq | INDENNITA' DI ASSERVIMENTO Euro | SUPERFICIE DA OCCUPARE TEMPORANEAMENTE PER MESI 24 PER ESECUZIONE LAVORI mq | INDENNITA' DI OCCUPAZIONE TEMPORANEA Euro | TOTALE INDENNITA' (12+14) Euro | NOTE |
|---|---|---|---|---|---|---|---|---|---|---|---|---|---|---|---|
| FOGLIO | MAPPALE | QUALITA' | CLASSE | SUPERFICIE | | | REDDITO IMPONIBILE | | | | | | | | |
| | | | | HA | A | CA | DOMINICALE € | AGRARIO € | | | | | | | |
| 4 | 5 | 6 | 7 | 8 | | | 9 | | 10 | 11 | 12 | 13 | 14 | 15 | 16 |
| 1 | 5001 | sem. | 4ª | 00 | 97 | 95 | 30,35 | 25,29 | mapp. 29-18-str. com.le | 5.251 | 4.532,00 | 2.162 | 288,27 | 4.820,27 | |
| | 27 | sem. | 4ª | 01 | 28 | 00 | 39,66 | 33,05 | | 7.125 | 7.586,40 | 3.305 | 440,67 | 8.027,07 | |
| | | | | | | | | | **TOTALI** | 12.376 | 12.118,40 | 5.467 | 728,94 | **12.847,34** | |
| 1 | 18 | sem. | 4ª | 03 | 06 | 55 | 94,99 | 79,16 | mapp. 27-19-68 | 6.152 | 6.030,40 | 2.765 | 368,67 | **6.399,07** | |
| 1 | 19 | sem. | 4ª | 00 | 27 | 59 | 8,55 | 7,12 | mapp. 18-22-str. com.le | 621 | 612,00 | 281 | 34,47 | 646,47 | |
| | 13 | sem. | 4ª | 03 | 00 | 29 | 93,05 | 77,54 | | 6.993 | 6.876,00 | 3.151 | 420,13 | 7.296,13 | |
| | | | | | | | | | **TOTALI** | 7.614 | 7.488,00 | 3.432 | 454,60 | **7.942,60** | |
| 1 | 22 | sem. | 3ª | 03 | 12 | 16 | 128,97 | 88,67 | mapp. 13-5004-str. com.le | 9.094 | 8.931,20 | 4.088 | 545,07 | **9.476,27** | |
| 1 | 5004 | sem. | 2ª | 07 | 69 | 60 | 397,47 | 238,48 | mapp. 22-47 dal fg. 4-str. com.le | 5.385 | 5.258,40 | 3.110 | 414,67 | **5.673,07** | |

## METANODOTTO: COLLEGAMENTO PIETRAVAIRANO - PIGNATARO MAGG

### COMUNE DI RIARDO (CE)

| N. | PROPRIETARI ATTUALI | DATI CATASTALI | | | | | | | | | |
|---|---|---|---|---|---|---|---|---|---|---|---|
| | | PROPRIETARIO CATASTALE | FOGLIO | MAPPALE | QUALITA' | CLASSE | SUPERFICIE | | | REDDITO IMPONIBILE | |
| | | | | | | | HA | A | CA | DOMINICALE € | AGRARIO € |
| **6** | **IMPERATORE Antonio** n. a Mugnano di Napoli il 01/08/1937 - C.F. MPRNTN37M01F799J, res. in Via Murelle n. 7 - 80018 - MUGNANO DI NAPOLI | IMPERATORE Antonio n. a Mugnano di Napoli il 01/08/1937 - C.F. MPRNTN37M01F799J - propr. per 1000/1000 | 4 | 47 | sem. | 3ª | 01 | 19 | 81 | 49,5 | 34,03 |
| | | | | 49 | sem. | 3ª | 00 | 25 | 07 | 10,36 | 7,12 |
| **7** | **IMPERATORE Antonio** n. a Mugnano di Napoli il 01/08/1937 - C.F. MPRNTN37M01F799J, res. in Via Murelle n. 7 - 80018 - MUGNANO DI NAPOLI;<br>**FIORETTI Giovanni** n. a Mugnano di Napoli il 11/09/1945 - C.F. FRTGNN45P11F799X, res. in Via A. Moro n. 63 - 80018 - MUGNANO DI NAPOLI;<br>**IMPERATORE Gennaro** n. a Mugnano di Napoli il 11/07/1925 - C.F.<br>**LICCARDO Giovanni** n. a Mugnano di Napoli il 01/11/1943 - C.F.LCCGNN43S01F799W, res. in Via Napoli n. 113 - 80018 - MUGNANO DI NAPOLI;<br>**MALLOZZI Clara** n. a Napoli il 07/01/1941, C.F. MLLCLR41A47F839G, res. in Via Napoli n. 115 - 80018 - MUGNANO DI NAPOLI;<br>**LICCARDO Maria** n. a Napoli il 21/06/1972, C.F. LCCMRA72H61F839R, res in Via Romaniello n. 5 - 81038 - TRENTOLA DUCENTA;<br>**LICCARDO Antonio** n. a Napoli il 08/06/1979, C.F. LCCNTN79H08F839F, res. in Via Napoli n. 115 - 80018 - MUGNANO DI NAPOLI;<br>**IMPERATORE Salvatore** n. a Napoli il 25/07/1970, C.F. MPRSVT70L25F839Q, res. in Via Murelle - 13 - 80018 - MUGNANO DI NAPOLI;<br>**IMPERATORE Tiziana** n. a Napoli il 04/01/1973, C.F. MPRTZN73A44F839W, res. in Via Leonardo da Vinci, 17 - 80010 – VILLARICCA;<br>**DI GUIDA Salvatore** n. a Napoli il 23/03/1961, C.F. DGDSVT61C23F839P, res. in Via Papa n. 17 - 80018 - MUGNANO DI NAPOLI;<br>**DI GUIDA Pasquale** n. a Napoli il 23/03/1961 C.F. DGDPQL61C23F839A, res. in Via Papa n. 17 - 80018 - MUGNANO DI NAPOLI. | IMPERATORE Antonio n. a Mugnano di Napoli il 01/08/1937 - C.F. MPRNTN37M01F799J propr. per 1/4;<br>IMPERATORE Biagio n. a Mugnano di Napoli il 05/04/1931 - C.F. MPRBGI31D05F799P propr. per 1/4;<br>IMPERATORE Nicola n. a Mugnano di Napoli il 14/02/1925 propr. per 2/4 | 4 | 50 | sem. | 3ª | 00 | 14 | 62 | 6,04 | 4,15 |
| **8** | **IMPERATORE Salvatore** n. a Napoli il 25/07/1970, C.F. MPRSVT70L25F839Q, res. in Via Murelle - 13 - 80018 - MUGNANO DI NAPOLI;<br>**IMPERATORE Tiziana** n. a Napoli il 04/01/1973, C.F. MPRTZN73A44F839W, res. in Via Leonardo da Vinci, 17 - 80010 – VILLARICCA. | IMPERATORE Biagio n. a Mugnano di Napoli il 17/03/1936 - C.F. MPRBGI36C17F799X - propr. per 1000/1000 | 4 | 60 | sem. | 3ª | 01 | 54 | 60 | 63,88 | 43,91 |
| **9** | **DIANA Francescantonio** n. a San Cipriano d'Aversa il 30/07/1959, C.F. DNIFNC59L30H798S, res. in Via Municipio n. 24 - 81036 - SAN. CIPRIANO D'AVERSA;<br>**DIANA Marcello** n. a San Cipriano d'Aversa il 12/01/1962, C.F. DNIMCL62A12H798N, res. in Via Municipio n. 24 - 81036 - SAN. CIPRIANO D'AVERSA;<br>**DIANA Vittorio** n. a Santa Maria Capua Vetere il 19/02/1996 C.F. DNIVTR96B19I234J in Via Municipio n. 24 - 81036 - SAN. CIPRIANO D'AVERSA. | DIANA Francescantonio n. a San Cipriano d'Aversa il 30/07/1959, C.F. DNIFNC59L30H798S propr. per 1/3 bene personale;<br>DIANA Marcello n. a San Cipriano d'Aversa il 12/01/1962, C.F. DNIMCL62A12H798N propr. per 1/3 bene personale;<br>DIANA Vittorio n. a Santa Maria Capua Vetere il 19/02/1996 C.F. DNIVTR96B19I234J propr. per 5/15 bene personale; | 4 | 15 | sem.arb. | 1ª | 00 | 61 | 10 | 53,64 | 29,98 |
| | | | | 39 | frutt. | U | 01 | 47 | 20 | 129,24 | 72,22 |
| | | | | 17 | pescheto | U | 00 | 95 | 1 | 68,7 | 44,16 |
| | | | | | frutt. | U | 02 | 29 | 69 | 201,66 | 112,69 |
| | | | | 38 | pescheto | U | 01 | 17 | 55 | 84,99 | 54,64 |
| | | | | | frutt. | U | 01 | 86 | 13 | 163,42 | 91,32 |
| | | | | | sem.arb. | 1ª | 00 | 30 | 92 | 27,15 | 15,17 |
| | | | | 9 | pescheto | U | 01 | 87 | 89 | 135,85 | 87,33 |
| | | | | | frutt. | U | 00 | 06 | 16 | 5,41 | 3,02 |
| **10** | SPALLIERO Paolo n. a Maddaloni il 01/01/1938, 0823/407497 - DECEDUTO IL 25/06/2018<br>**Presunti Eredi:**<br>**SAVINELLI Assunta** nata a Maddaloni il 20/08/1941, res. in Via Cancello n. 97 - 81024 -MADDALONI;<br>**SPALLIERO Antonio** n. a Maddaloni il 06/10/1975, res. in Via Cancello n. 97 - 81024 -MADDALONI;<br>**SPALLIERO Francesco** n. a Maddaloni il 18/05/1967, res. in Via Cancello n. 97 - 81024 -MADDALONI;<br>**SPALLIERO Giulio** n. a Maddaloni il 07/07/1965, res. in Via Cancello n. 97 - 81024 -MADDALONI<br>**SPALLIERO Michelina** n. a Maddaloni il 18/02/1973, res. in Via Cancello n. 97 - 81024 -MADDALONI;<br>**SPALLIERO Vincenza** nata a Maddaloni il 26/10/1969, res. in Via Cancello n. 97 - 81024 -MADDALONI. | SPALLIERO Paolo n. a Maddaloni il 01/01/1938 - C.F. SPLPLA38A01E791S - propr. per 1/1 | 4 | 53 | sem.arb. | 1ª | 00 | 97 | 03 | 85,19 | 47,61 |

(CE)

**GIORE DN 600 (24") - DP 75 BAR**

| CONFINI | SUPERFICE DA ASSERVIRE mq | INDENNITA' DI ASSERVIMENTO Euro | SUPERFICIE DA OCCUPARE TEMPORANEAMENTE PER MESI 24 PER ESECUZIONE LAVORI mq | INDENNITA' DI OCCUPAZIONE TEMPORANEA Euro | TOTALE INDENNITA' (12+14) Euro | NOTE |
|---|---|---|---|---|---|---|
| mapp. 46-60-str com.le | 3.802 | 3.725,60 | 1.996 | 266,13 | 3.991,73 | |
| | 906 | 919,20 | 510 | 68,00 | 987,20 | |
| **TOTALI** | 4.708 | 4.644,80 | 2.506 | 334,13 | **4.978,93** | |
| mapp. 49-60 | 521 | 416,80 | 208 | 27,73 | **444,53** | |
| mapp. 49-50-15 | 1.598 | 1.580,80 | 794 | 105,87 | **1.686,67** | |
| mapp. 60-19-53 | 1.672 | 1.647,20 | 752 | 100,27 | 1.747,47 | |
| | 4.022 | 3.937,60 | 1.810 | 241,33 | 4.178,93 | |
| | 8.924 | 8.809,60 | 4.010 | 534,67 | 9.344,27 | |
| | 8.000 | 7.840,00 | 3.818 | 509,07 | 8.349,07 | |
| | 3.500 | 3.433,60 | 2.105 | 280,66 | 3.714,26 | |
| **TOTALI** | 26.118 | 25.668,00 | 12.495 | 1.666,00 | **27.334,00** | |
| mapp. 9-36-str. com.le | 1.695 | 1.658,40 | 763 | 101,73 | **1.760,13** | |

🟥 = Sup. da asservire

🟩 = Sup. da occupare temp. per l'esecuzione dei lavori

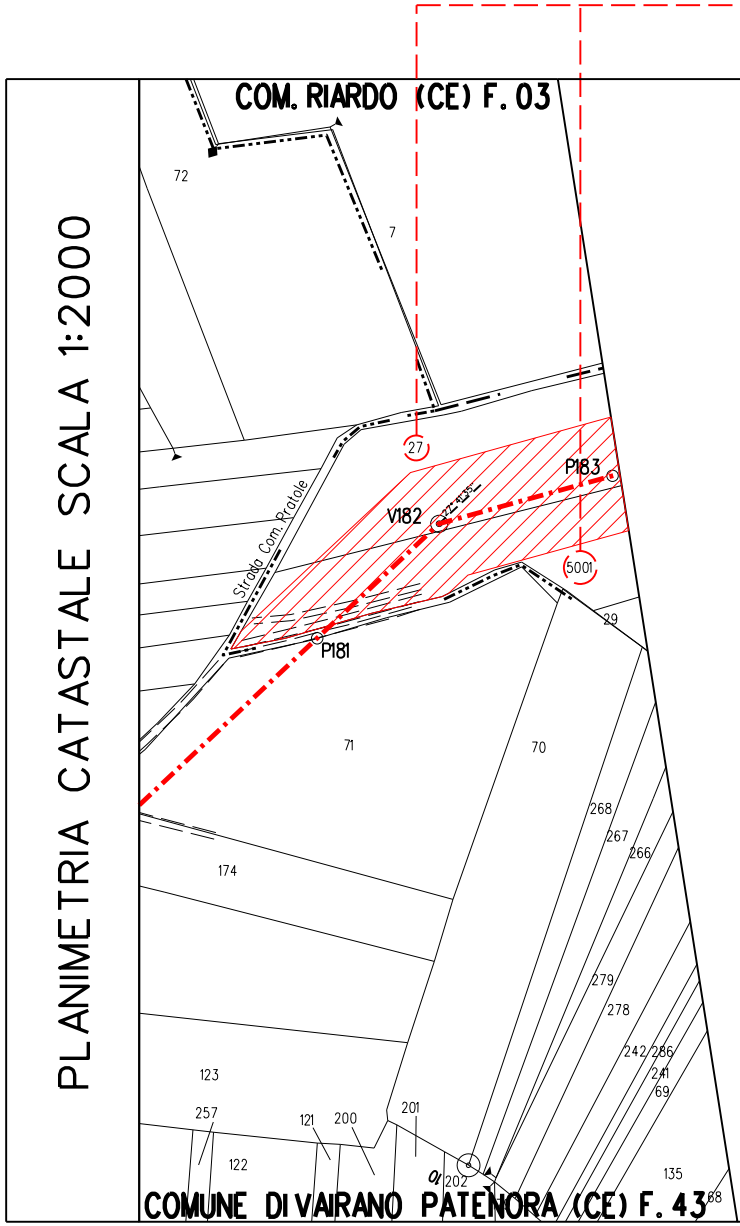

PLANIMETRIA CATASTALE SCALA 1:2000

COM. RIARDO (CE) F. 03
72
7
27
P183
V182
5001
Strada Com. Pratole
29
P181
71
70
174
268
267
266
279
278
242
286
241
69
123
257
121
200
201
122
01
202
135
68
COMUNE DI VAIRANO PATENORA (CE) F. 43

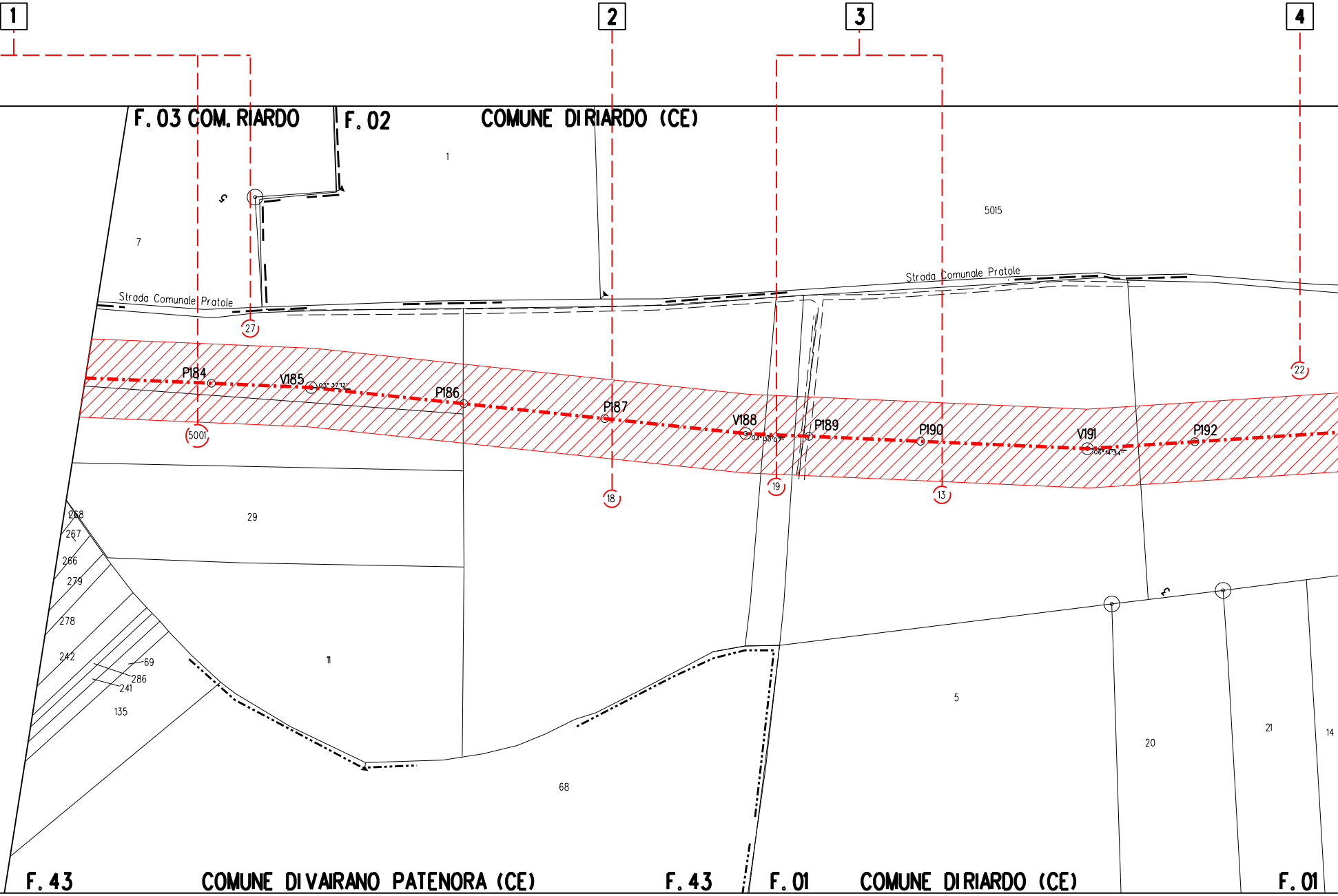
1
2
3
4
F. 03 COM. RIARDO
F. 02
COMUNE DI RIARDO (CE)
1
7
5015
Strada Comunale Pratole
Strada Comunale Pratole
27
22
P184
V185
03° 37'12''
P186
P187
V188
03° 30'07''
P189
P190
V191
06°14'34''
P192
5001
18
19
13
29
268
267
266
279
278
242
69
286
241
135
11
68
5
20
21
14
F. 43
COMUNE DI VAIRANO PATENORA (CE)
F. 43
F. 01
COMUNE DI RIARDO (CE)
F. 01

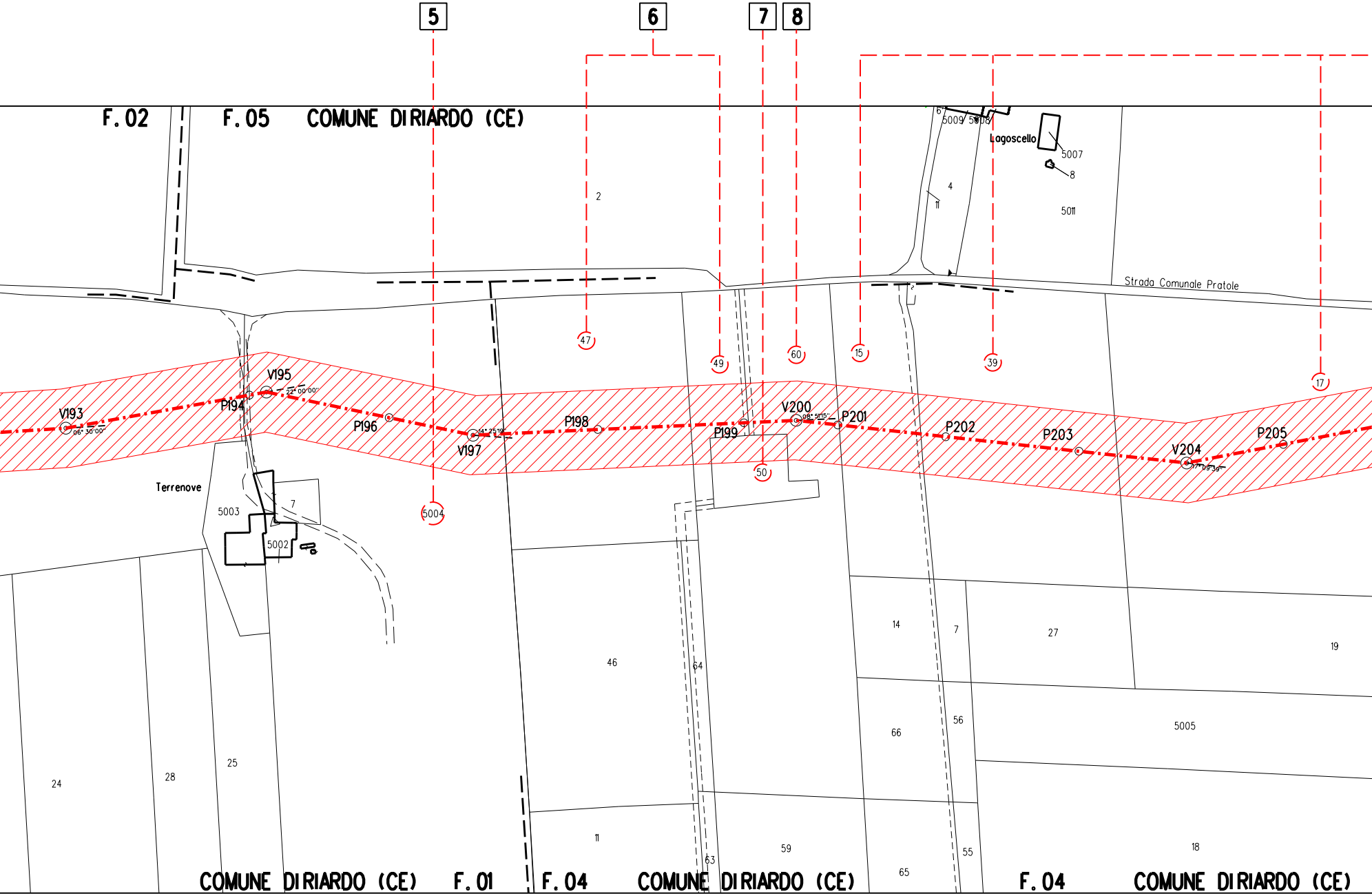
5
6
7
8
F. 02
F. 05
COMUNE DI RIARDO (CE)
6
5009
5008
Lagoscello
5007
8
4
11
5011
2
Strada Comunale Pratole
47
49
60
15
39
17
V193
06° 30' 00"
P194
V195
22° 00' 00"
P196
V197
14° 25' 19"
P198
P199
V200
08° 51' 15"
P201
P202
P203
V204
17° 09' 39"
P205
50
5004
Terrenove
5003
7
5002
46
64
14
7
27
19
66
56
5005
24
28
25
11
63
59
65
55
18
COMUNE DI RIARDO (CE)
F. 01
F. 04
COMUNE DI RIARDO (CE)
F. 04
COMUNE DI RIARDO (CE)

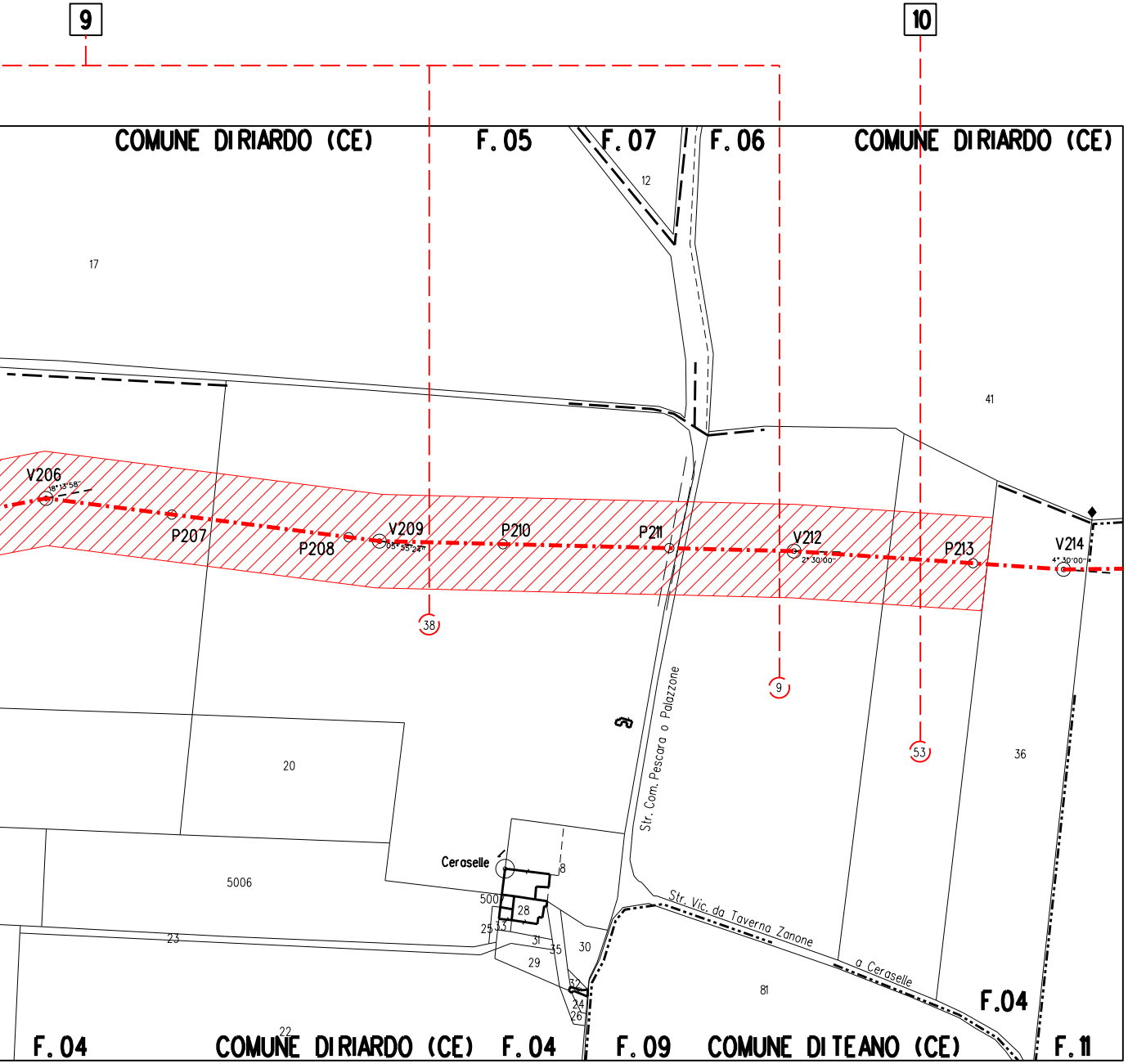
9
10
COMUNE DI RIARDO (CE)
F. 05
F. 07
F. 06
COMUNE DI RIARDO (CE)
12
17
41
V206
P207
P208
V209
P210
P211
V212
P213
V214
38
9
53
20
36
5006
Ceraselle
Str. Com. Pescara o Palazzone
Str. Vic. da Taverna Zanone a Ceraselle
5001
28
25
33
31
35
30
29
32
24
26
8
23
22
81
F. 04
F. 04
COMUNE DI RIARDO (CE)
F. 04
F. 09
COMUNE DI TEANO (CE)
F. 11

## PLANIMETRIA CATASTALE SCALA 1:2000

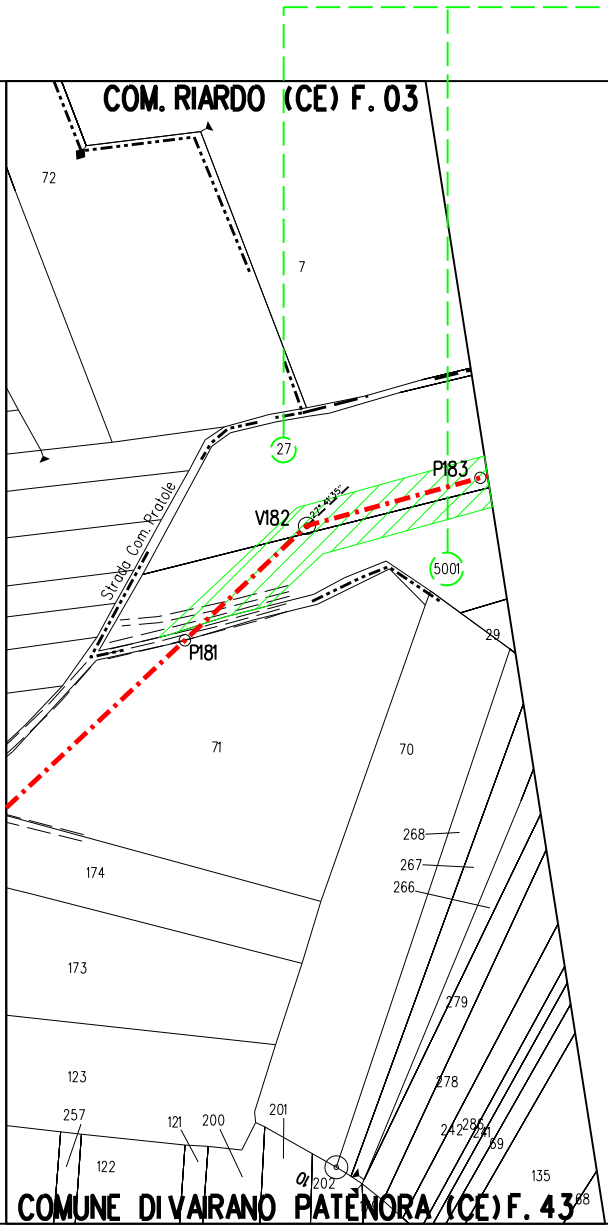
COM. RIARDO (CE) F. 03
72
7
27
P183
V182
5001
P181
Strada Com. Pratole
29
71
70
268
267
266
174
173
279
123
278
257
121
200
201
122
242
286
241
69
202
135
COMUNE DI VAIRANO PATENORA (CE) F. 43

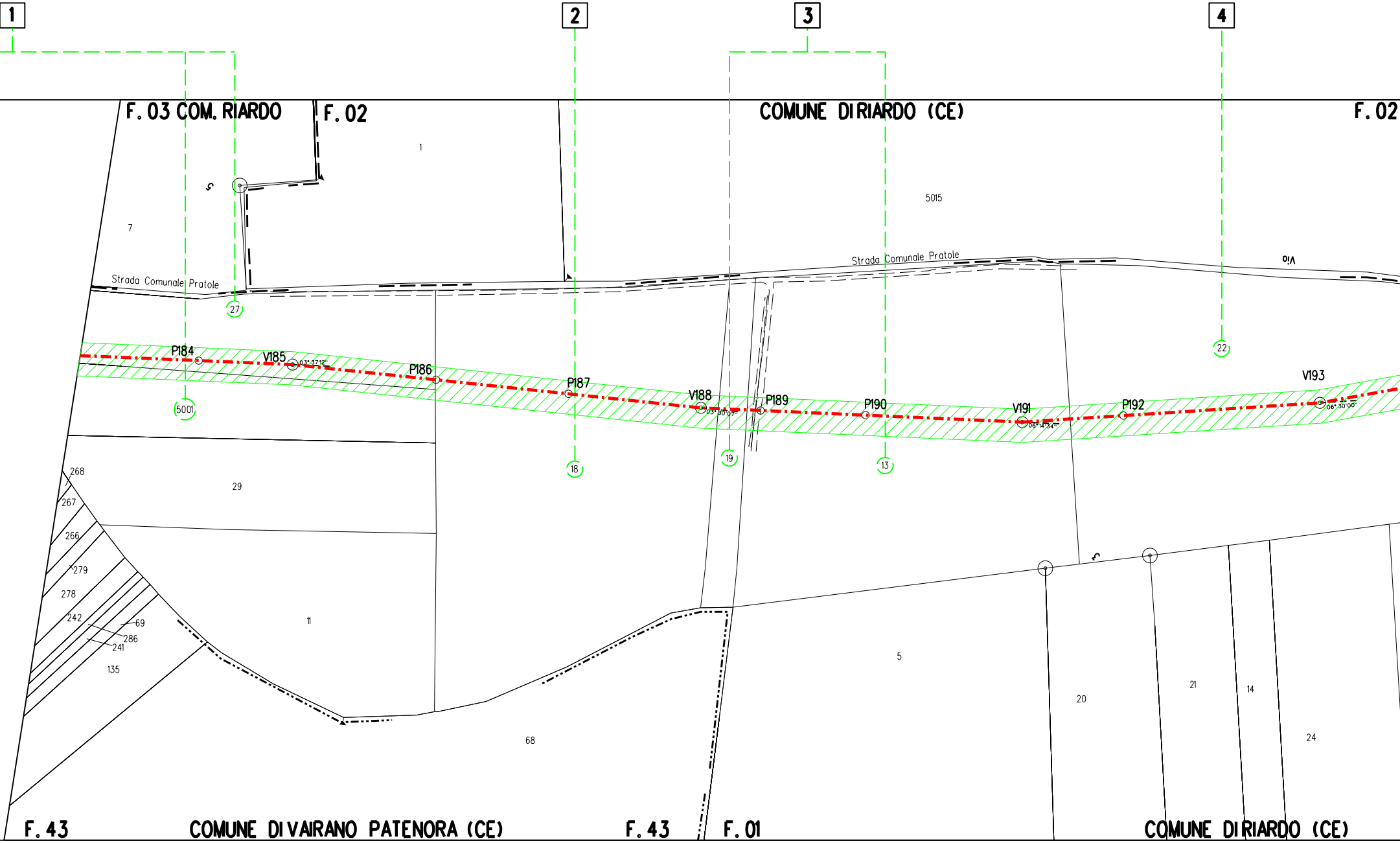
1
2
3
4
F. 03 COM. RIARDO
F. 02
COMUNE DI RIARDO (CE)
F. 02
1
5015
7
Strada Comunale Pratole
Strada Comunale Pratole
Via
27
22
P184
V185
03° 37'12''
P186
P187
V188
03° 30'07''
P189
P190
V191
06° 14' 34''
P192
V193
06° 30'00''
5001
18
19
13
268
267
266
279
278
242
69
286
241
135
29
11
68
5
20
21
14
24
F. 43
COMUNE DI VAIRANO PATENORA (CE)
F. 43
F. 01
COMUNE DI RIARDO (CE)

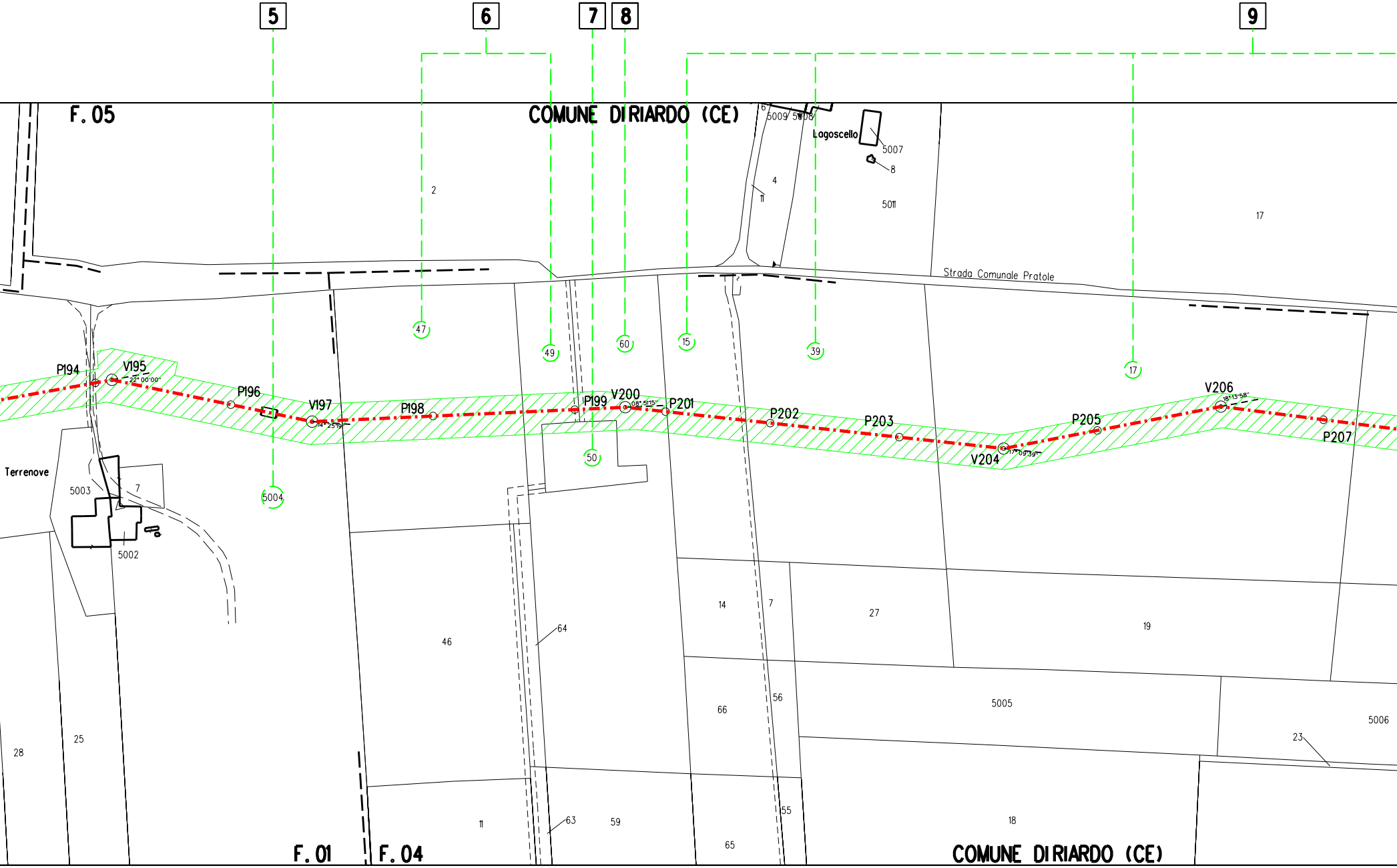

5
6
7
8
9
F. 05
COMUNE DI RIARDO (CE)
6
5009
5008
Lagoscello
5007
8
4
11
5011
2
17
Strada Comunale Pratole
47
49
60
15
39
17
P194
V195
22° 00'00"
P196
V197
14° 25'19"
P198
P199
V200
08° 51'15"
P201
P202
P203
V204
17° 09'39"
P205
V206
18° 13'58"
P207
50
5004
Terrenove
5003
7
5002
46
64
14
7
27
19
66
56
5005
5006
23
28
25
11
63
59
55
65
18
F. 01
F. 04
COMUNE DI RIARDO (CE)

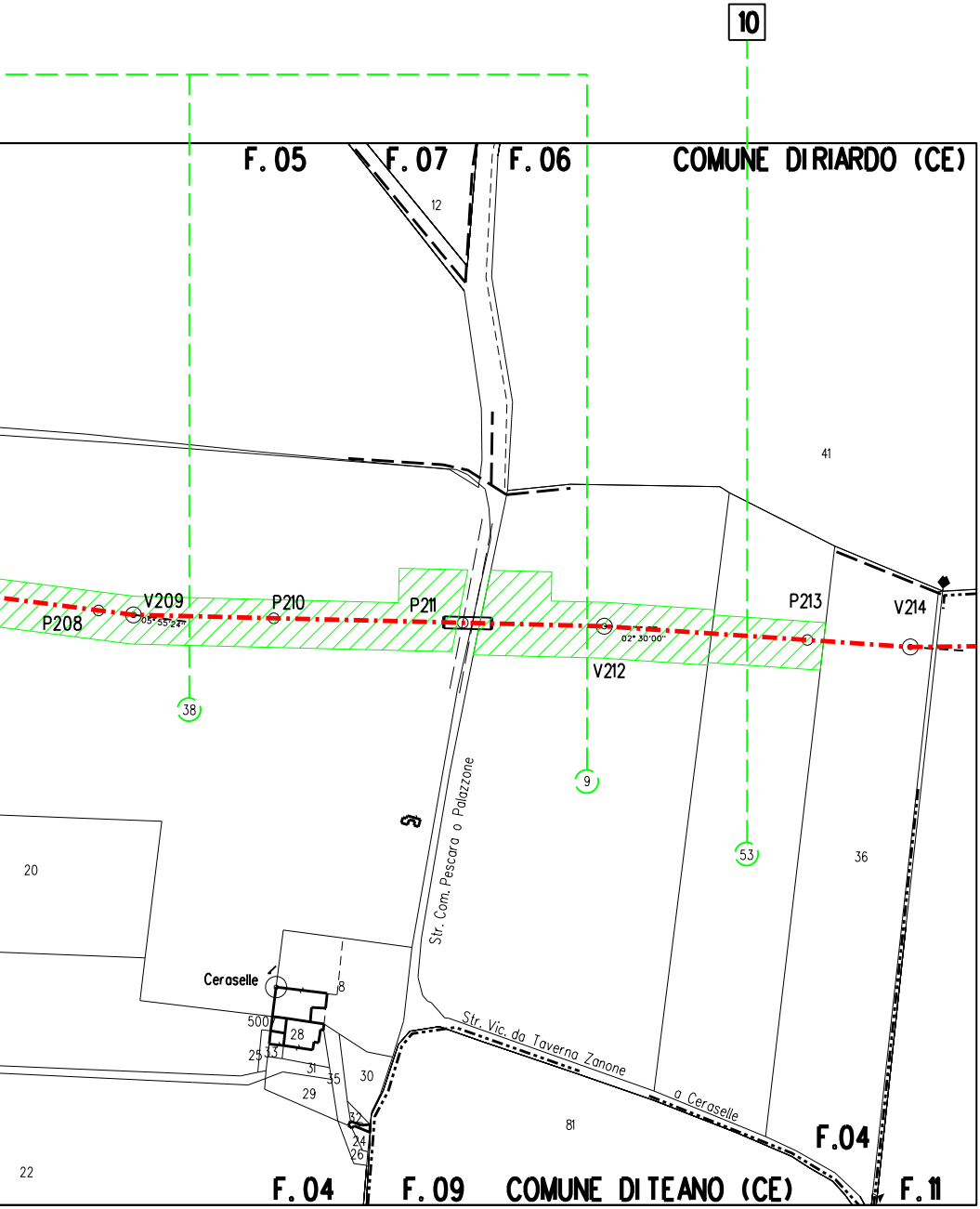
10
F. 05
F. 07
F. 06
COMUNE DI RIARDO (CE)
12
41
V209
05° 55'24"
P208
P210
P211
V212
02° 30'00"
P213
V214
38
9
53
Str. Com. Pescara o Palazzone
20
36
Ceraselle
8
500
28
25
33
31
35
30
29
32
24
26
Str. Vic. da Taverna Zanone a Ceraselle
81
22
F.04
F. 04
F. 09
COMUNE DI TEANO (CE)
F. 11