snam rete gas S.p.A.
Sede legale: San Donato Milanese (MI), Piazza Santa Barbara, 7
Capitale sociale Euro 1.200.000.000,00 i.v.
Codice Fiscale e Iscrizione al Registro Imprese della CCIAA
di Milano, Monza Brianza, Lodi n. 10238291008
R.E.A. Milano n. 1964271, Partita IVA n. 10238291008
Società soggetta all'attività di direzione e coordinamento di snam S.p.A.
Società con unico socio

METANODOTTO:
COLLEGAMENTO PIETRAVAIRANO - PIGNATARO MAGGIORE
DN 600 (24") - DP 75 bar

COMUNE DI TEANO
PROVINCIA DI CASERTA

ELENCO PROPRIETARI DEI TERRENI DA ASSERVIRE E/O OCCUPARE TEMPORANEAMENTE

PLANIMETRIA SCALA 1:2000

0	Ottobre 2018	Metanodotto Collegamento Pietravairano - Pignataro Maggiore	FOGLIO 1 di 1
Rev.	DATA		

METANODOTTO: C

N.	PROPRIETARI ATTUALI	PROPRIETARIO CATASTALE
1	2	3
1	**VINCENZO CARBONE S.R.L.** C.F. 80009430630 - con sede in Via Santa Lucia, 6 - 81053 - RIARDO	GIORGIO MALATESTA S.R.L. con sede in Napoli
2	**ANTUONO Alessandro** n. a Napoli il 10/12/1989, C.F. NTNLSN89T10F839F, res. in Via Casilina - C.da Zarone, Parco Felice - 81057 - TEANO	ANTUONO Alessandro n. a Napoli il 10/12/1989 C.F. NTNLSN89T10F839F
3	**FIORETTO Adriana** n. a Mugnano di Napoli il 08/02/1955 - C.F. FRTDRN55B48F799F, res. al Corso Italia n. 136 - 80018 - MUGNANO DI NAPOLI	FIORETTO Adriana n. a Mugnano di Napoli il 08/02/1955 - C.F. FRTDRN55B48F799F
4	**GUADAGNUOLO Samuele** n. a Teano il 14/01/1947 - C.F. GDGSML47A14L083E, res. alla C.da Conocchia n. 19 - 86170 ISERNIA	GUADAGNUOLO Samuele n. a Teano il 14/01/1947 - C.F. GDGSML47A14L083E
5	**GUADAGNUOLO Fernando** n. a Teano il 12/11/1949, C.F. GDGFNN49S12L083E, res. in Viale Ferrovia n. 1 - 81057 - TEANO	GUADAGNUOLO Fernando n. a Teano il 12/11/1949
6	**VALLEFUOCO Biagio** n. a Mugnano di Napoli il 01/06/1953 - C.F. VLLBGI53H01F799E, res. in Via G. Gigante n. 10 - 80018 MUGNANO DI NAPOLI; **Ipoteca Volontaria** iscritta a Caserta il 16/02/2011 ai nn. 5157/719 a favore del BANCO DI NAPOLI, C.F. 04485191219, con Sede Legale in Via Toledo n. 177 - 80100 - NAPOLI.	VALLEFUOCO Biagio n. a Mugnano di Napoli il 01/06/1953 - C.F. VLLBGI53H01F799E
7	**CONGREGAZIONE DEL SANTISSIMO ROSARIO DEL CORPUS DOMINI DI CASALE IN TEANO** presso Diocesi di Teano - Calvi - Piazza Duomo - 81057 - TEANO	CONGREGAZIONE DEL SANTISSIMO ROSARIO DEL CORPUS DOMINI DI CASALE IN TEANO - proprietà pper 1000/1000
8	**ISTITUTO DIOCESANO SOSTENTAMENTO CLERO TEANO-CALVI -** C.F. 95000430611 - Vico Ginnasio, 5 - 81057 - TEANO	ISTITUTO DIOCESANO PER IL SOSTENTAMENTO DEL CLERO DELLA DIOCESI DI CALVI E TEANO - C.F. 95000430611
9	**FIORETTI Maria Luisa** n. a Santa Maria C.V. il 23/09/1980, C.F. FRT MLS 80P63 I234I, res. in Via Aderito Ferrari n. 33 - 42123 - REGGIO EMILIA	FIORETTI Felice n. a S. Maria C.V. il 09/12/1975 FRTFLC75T09I234H
10	**FIORETTI Maria Luisa** n. a Santa Maria C.V. il 23/09/1980, C.F. FRT MLS 80P63 I234I, res. in Via Aderito Ferrari n. 33 - 42123 - REGGIO EMILIA	FIORETTI Francesco n. a Mugnano di Napoli il 02/11/1946 - C.F. FRTFNC46S02F799Z in regime di comunione dei beni

OLLEGAMENTO PIETRAVAIRANO - PIGNATARO MAGGIORE DN 600 (24") - DP 75 BAR

COMUNE DI TEANO (CE)

DATI CATASTALI									CONFINI	SUPERFICE DA ASSERVIRE mq	INDENNITA' DI ASSERVIMENTO Euro	SUPERFICIE DA OCCUPARE TEMPORANEAMENTE PER MESI 24 PER ESECUZIONE LAVORI mq	INDENNITA' DI OCCUPAZIONE TEMPORANEA Euro	TOTALE INDENNITA' (12+14) Euro	NOTE
FOGLIO	MAPPALE	QUALITA'	CLASSE	SUPERFICIE			REDDITO IMPONIBILE								
				HA	A	CA	DOMINICALE €	AGRARIO €							
4	5	6	7	8			9		10	11	12	13	14	15	16
11	1	sem.arb.	2ª	04	17	52	323,45	204,85	TAV-mapp. 36 fg. 4 di Riardo	4.380	10.020,00	2.441	325,47	10.345,47	**La superficie di mq. 915 facente parte di quella totale da asservire, sarà utilizzata per l'accesso largo m. 3,00 al P.I.L. (Punto Intercettazione Linea) ubicato su mapp. 7**
	46	fabb. rur.		00	06	31				100	800,00	100	13,33	813,33	
									TOTALI	4.480	10.820,00	2.541	338,80	**11.158,80**	
11	7	frutt. irr.	U	03	83	37	1009,77	554,38	mapp. 98-46-TAV	9.924	12.403,20	6.980	930,67	**13.333,87**	**La superficie di mq.370 facente parte di quella totale da asservire, sarà utilizzata per l'ubicazione di un P.I.L. (Punto intercettazione Linea di m. 15x23) e relativo accesso largo m. 3,00**
11	5094 (EX 56)	frutt.	1ª	06	36	58	1035,61	528,03	TAV-mapp. 5020-101	13.190	12.964,00	7.427	990,27	**13.954,27**	
11	132	sem.	3ª	00	51	94	24,14	16,09	mapp. 131-38-21	2.639	5.495,20	1.705	227,33	**5.722,53**	**La superficie di mq.400 facente parte di quella totale da asservire, sarà utilizzata per l'ubicazione di un P.I.L. (Punto intercettazione Linea di m. 15x23) e relativo accesso largo m. 3,00**
11	131	sem.	3ª	00	34	65	16,11	10,74	mapp. 132-130-38	832	773,60	360	48,00	**821,60**	
11	38	sem.	3ª	03	94	60	183,41	122,28	mapp. 12-21-131	4.257	4.161,60	1.927	256,93	**4.418,53**	
11	12	frutt.	1ª	01	11	48	181,36	92,12	mapp. 38-39-5049	4.336	4.246,40	1.976	263,47	**4.509,87**	
		sem.	3ª	00	10	60	4,93	3,28							
11	5049	sem.	3ª	01	81	84	84,52	56,35	mapp. 12-40-29	1.682	1.633,60	658	87,73	**1.721,33**	
11	40	frutt.	1ª	01	13	62	184,84	93,89	mapp. 148-5049-84	3.130	3.080,00	1.431	190,80	**3.270,80**	
11	148	frutt.	1ª	00	94	62	153,93	78,19	mapp. 39-5053-S.S. Casilina	1.095	1.092,00	543	72,40	1.164,40	
		sem.	3ª	00	19	00	8,83	5,89							
	84	frutt.	1ª	00	31	61	51,42	26,12		866	836,80	389	51,87	888,67	
	87	frutt.	1ª	00	30	00	48,81	24,79		849	823,20	383	51,07	874,27	
		sem.	3ª	00	02	52	1,17	0,78							
	88	frutt.	1ª	00	28	00	45,55	23,14		833	810,40	375	50,00	860,40	
		sem.	3ª	00	01	62	0,75	0,50							
	5051	frutt.	1ª	00	31	22	50,79	25,80		991	965,60	445	59,33	1.024,93	
									TOTALI	4.634	4.528,00	2.135	284,67	**4.812,67**	

METANODOTTO: COLLEGAMENTO PIETRAVAIRANO - PIGNATARO MAGGIORE DN 600 (24") - DP

COMUNE DI TEANO (CE)

N.	PROPRIETARI ATTUALI	DATI CATASTALI										CONFINI	SUPERFICE DA ASSERVIRE mq	INDENNITA' DI ASSERVIMENTO Euro
		PROPRIETARIO CATASTALE	FOGLIO	MAPPALE	QUALITA'	CLASSE	SUPERFICIE			REDDITO IMPONIBILE				
							HA	A	CA	DOMINICALE €	AGRARIO €			
11	**ROSSI Gemma** n. a Teano il 02/07/1954 - C.F. RSSGMM54L42L083B, res. alla III Trav. Viale Kennedy n. 3 - 81041 - VITULAZIO	CIPRIANO Clara n. a Teano - il 28/05/1931 -C.F. CPRCLR31E68L083Q usufr; ROSSI Gemma n. a Teano il 02/07/1954 - C.F. RSSGMM54L42L083B proprietario	11	5053	sem.	3ª	00	28	92	13,44	8,96	mapp. 5051-5055-S.S. Casilina	1.180	1.116,80
12	**LONARDO Giuseppe** n. a Teano il 21/05/1969 - C.F. LNRGPP69E21L083H, res. in C.da Cipriani - 81057 - TEANO; **LONARDO Maria** n. a Teano il 30/01/1967 - C.F. LNRMRA67A70L083Z, res. in Via Luogo di Susi Fraz. Carbonara n. 12 - 81057 - TEANO	LONARDO Giuseppe n. a Teano - il 21/05/1969 - C.F. LNRGPP69E21L083H propr. per 1/2 LONARDO Maria n. a Teano il 30/01/1967 - C.F. LNRMRA67A70L083Z propr. per 1/2	11	5055	sem.	3ª	00	26	79	12,45	8,30	mapp. 5053-5057-S.S. Casilina	1.078	1.150,00
13	**ACCIARDO Angelina** n. a Caianello il 15/09/1933 - C.F.CCRNLN33P55B361M, res. in C.da Cipriani Versano n. 44 - 81057 - TEANO; **CIPRIANO Antonietta** n. a Teano il 01/03/1955 - C.F. CPRNNT55C41L083E, res. in Via Mura dei Francesi n. 195/T - 00043 - CIAMPINO; **CIPRIANO Elio n.** a Teano il 30/11/1962 - C.F.CPRLEI62S30L083M, res. in C.da Cipriani Versano n. 44 - 81057 - TEANO; **CIPRIANO Ermanno** n. a Teano il 24/04/1958 - C.F.CPRRNN58D24L083O, res. in C.da Cipriani Versano - 81057 - TEANO.	ACCIARDO Angelina n. a Caianello il 15/09/1933 - C.F.CCRNLN33P55B361M propr. per 3/9 CIPRIANO Antonietta n. a Teano il 01/03/1955 - C.F.CPRNNT55C41L083E propr. per 2/9 CIPRIANO Elio n. a Teano il 30/11/1962 - C.F.CPRLEI62S30L083M propr. per2/9 CIPRIANO Ermanno n. a Teano il 24/04/1958 - C.F.CPRRNN58D24L083O propr. per 2/9	11	5057	sem.	3ª	00	25	30	11,76	7,84	mapp. 5055-5059-S.S. Casilina	435	348,00
14	**DAMIANO Amalia** n. a Orta di Atella - il 23/01/1936 - C.F. DMNMLA36A63G130O, res. in Taverna Zarone - S.S. Casilina 81057 - TEANO	DAMIANO Amalia n. a Orta di Atella - il 23/01/1936 - C.F. DMNMLA36A63G130O	10	202	sem.	3ª	00	37	84	17,59	11,73	mapp. 201-154-S.S. Casilina	1.641	1.600,80
15	**DE CRISTOFANO Valentina** n. a Piedimonte Matese - il 07/11/1970 - C.F. DCRVNT70S47G596O, res. in Via Anfiteatro n. 2 - 81057 - TEANO; **D' ORTA Francesco** n. a S. Maria C.V. - il 30/11/1969 - C.F. DRTFNC69S30I234A, res. in Via Anfiteatro n. 2 - 81057 - TEANO.	DE CRISTOFORO Valentina n. a Piedimonte Matese - il 07/11/1970 - C.F. DCRVNT70S47G596O propr. per 1/4 D' ORTA Francesco n. a S. Maria C.V. - il 30/11/1969 - C.F. DRTFNC69S30I234A propr. per 2/4 D' ORTA Francesco n. a S. Maria C.V. - il 30/11/1969 - C.F. DRTFNC69S30I234A propr. per 1/4	10	5130	sem.	3ª	00	00	86	0,40	0,27	mapp. 17-202-5131	6	4,80
				154	frutt.	1ª	01	56	93	255,30	129,68		3.109	3.027,20
					pascolo	U	00	08	17	1,69	0,84			
												TOTALI	3.115	3.032,00
16	**DI NUZZO Elisabetta** n. a Pietravairano il 08/01/1959 - C.F. DNZLBT59A48G630O, res. alla C.da Case Oddi n. 3 - 81040 - PIETRAVAIRANO	DI NUZZO Elisabetta n. a Pietravairano il 08/01/1959 - C.F. DNZLBT59A48G630O	10	5134	frutt.	1ª	03	14	49	511,62	259,87	mapp. 135-5177-str. Vicinale	4.277	4.177,60
17	**DI NUZZO Elisabetta** n. a Pietravairano il 08/01/1959 - C.F. DNZLBT59A48G630O, res. alla C.da Case Oddi n. 3 - 81040 - PIETRAVAIRANO	DI NUZZO Elisabetta n. a Pietravairano il 08/01/1959 - C.F. DNZLBT59A48G630O livellario ISTITUTO REGINA MARGHERITA DI TEANO concedente	10	135	sem.	3ª	01	08	31	50,34	33,56	mapp. 5134-5177-str. Vicinale	3.089	3.018,40
18	**MOTTOLA Carmen** n. a Roma il 14/02/1970, C.F. MTTCMN70B54H501F, res. in Via Pietrabianca n. 26 - 81058 - VAIRANO PATENORA	MOTTOLA Carmen n. a Roma il 14/02/1970 MTTCMN70B54H501F	10	5174	sem.	3ª	00	71	64	33,30	22,20	mapp. 5173-5177-139	3.691	3.615,20
19	**MOTTOLA Antonio Antimo Alberto** n. a Vairano Patenora il 01/05/1953, C.F. MTTNNN53E01L540V, res. in Via Abruzzi s.n.c. - 82058 - VAIRANO PATENORA	MOTTOLA Antonio Antimo Alberto n. a Vairano Patenora il 01/05/1953 MTTNNN53E01L540V	10	5173	sem.	3ª	02	04	64	95,12	63,41	mapp. 139-262-str. Vic.le	8.380	8.468,00
20	**DE FILIPPO Filomena** n. a Teano il 31/01/1936, C.F. DFLFMN36A71L083W, res. in Via SS. Trinità - Fraz. Versano n. 1 - 81057 - TEANO	DE FILIPPO Filomena n. a Teano il 31/01/1936 - C.F. DFLFMN36A71L083W	10	139	sem.	3ª	01	36	82	63,60	42,40	mapp.5173-338-str. vic.le	1.302	1.041,60
21	**MONTAQUILA Fiorentino** n. a Teano il 20/06/1947 - C.F. MNTFNT47H20L083W, res. in Via Ceraselle, s.n.c. - 81058 - VAIRANO PATENORA; **MONTAQUILA Antonio** n. a Caserta il 07/12/1982 - C.F. MNTNTN82T07B963Q, res. in Via A. Mazzocchi n. 6 - 81043 - CAPUA; **MONTAQUILA Maurizio** n. a Santa Maria C.V. il 04/4/1974 - C.F. MNTMRZ74D04I234W, res. in Via Ceraselle n. 5 C - 81058 - VAIRANO PATENORA.	MONTAQUILA Fiorentino n. a Teano il 20/06/1947 - C.F. MNTFNT47H20L083W, propr. per 1/3; MONTAQUILA Antonio n. a Caserta il 07/12/1982 - C.F. MNTNTN82T07B963Q, propr. per 1/3; MONTAQUILA Maurizio n. a Santa Maria C.V. il 04/4/1974 - C.F. MNTMRZ74D04I234W, propr. per 1/3.	18	153	sem.	3ª	00	58	61	27,24	18,16	mapp.13-5076- str. vic.le	316	252,80
22	**MONTAQUILA Fiorentino** n. a Teano il 20/06/1947 - C.F. MNTFNT47H20L083W, res. in Via Ceraselle, s.n.c. - 81058 - VAIRANO PATENORA; **MONTAQUILA Antonio** n. a Caserta il 07/12/1982 - C.F. MNTNTN82T07B963Q, res. in Via A. Mazzocchi n. 6 - 81043 - CAPUA; **MONTAQUILA Maurizio** n. a Santa Maria C.V. il 04/4/1974 - C.F. MNTMRZ74D04I234W, res. in Via Ceraselle n. 5 C - 81058 - VAIRANO PATENORA.	MONTAQUILA Fiorentino n. a Teano il 20/06/1947 - C.F. MNTFNT47H20L083W, propr. per 4/6; MONTAQUILA Antonio n. a Caserta il 07/12/1982 - C.F. MNTNTN82T07B963Q, propr. per 1/6; MONTAQUILA Maurizio n. a Santa Maria C.V. il 04/4/1974 - C.F. MNTMRZ74D04I234W, propr. per 1/6.	18	13	sem.	3ª	00	58	61	27,24	18,16	mapp.153-5021-str. vic.le	2.509	2.511,20

ELENCO DEI PRO

75 BAR

SUPERFICIE DA OCCUPARE TEMPORANEAMENTE PER MESI 24 PER ESECUZIONE LAVORI mq	INDENNITA' DI OCCUPAZIONE TEMPORANEA Euro	TOTALE INDENNITA' (12+14) Euro	NOTE
618	82,40	**1.199,20**	
624	83,20	**1.233,60**	
33	4,40	**352,40**	
1.017	135,60	**1.736,40**	
0	0,00	4,80	
1.481	197,47	3.224,67	
1.481	197,47	**3.229,47**	
1.898	253,07	**4.430,67**	
1.667	222,27	**3.240,67**	
1.953	260,40	**3.875,60**	
4.755	634,00	**9.102,00**	
334	44,53	**1.086,13**	
17	2,27	**255,07**	
1.178	157,07	**2.668,27**	

METANODOTTO: COLLEGAMENTO PIETRAVAIRANO - PIGNATARO MAGGIORE DN 600 (24") - DP 75 BAR

COMUNE DI TEANO (CE)

N.	PROPRIETARI ATTUALI	DATI CATASTALI										CONFINI	SUPERFICE DA ASSERVIRE mq	INDENNITA' DI ASSERVIMENTO Euro	SUPERFICIE DA OCCUPARE TEMPORANEAMENTE PER MESI 24 PER ESECUZIONE LAVORI mq	INDENNITA' DI OCCUPAZIONE TEMPORANEA Euro	TOTALE INDENNITA' (12+14) Euro	NOTE
		PROPRIETARIO CATASTALE	FOGLIO	MAPPALE	QUALITA'	CLASSE	SUPERFICIE HA	SUPERFICIE A	SUPERFICIE CA	REDDITO IMPONIBILE DOMINICALE €	REDDITO IMPONIBILE AGRARIO €							
23	**LA PROVA Alberto** n. a Riardo il 05/04/1943 - C.F. LPRLRT43D05H268E, res. in Via S. Zeno n. 206 - 25124 - BRESCIA	LA PROVA Alberto n. a Riardo il 05/04/1943 - C.F. LPRLRT43D05H268E	18	5021	frutt.	1ª	02	11	64	344,30	174,88	mapp.13-338- str. vic.le	6.588	6.494,40	3.052	406,93	**6.901,33**	
24	**NAPOLANO Antonio** n. a Villaricca il 28/10/1936 - C.F. NPLNTN36R28G309Z, res. in Via La Fratte n. 3 - 81032 - CARINARO	NAPOLANO Antonio n. a Villaricca il 28/10/1936 - C.F. NPLNTN36R28G309Z propr. per 1/1	18	338	frutt.	1ª	00	57	62	93,74	47,61	mapp.5021-100- str. vic.le	845	791,20	377	50,27	**841,47**	
25	**DI MARCO Elvira** n. a Calvi Risorta il 03/04/1972 DMRLVR72D43B445Z, res. in C.da Palmieri n. 11 - 81057 - TEANO	DI MARCO Elvira n. a Calvi Risorta il 03/04/1972 DMRLVR72D43B445Z	18	5046	frutt. irr.	U	02	16	24	569,56	312,70	mapp.107-104- str. vic.le	6.629	6.491,20	2.958	394,40	**6.885,60**	
					frutt.	1ª	00	16	37	26,63	13,53							
26	**FIORETTI Nicola** n. a Mugnano di Napoli il 02/10/1948, C.F. FRTNCL48R02F799Z, res. alla C.da Tuoro n. 3 - 81053 - RIARDO	FIORETTI Nicola n. a Mugnano di Napoli il 02/10/1948, C.F. FRTNCL48R02F799Z, propr. Per 1000/1000 in separazione dei beni	18	104	frutt. irr.	U	00	98	48	259,39	142,41	mapp. 105-5046-5092	1.844	1.799,20	827	110,27	1.909,47	
				105	frutt. irr.	U	01	00	66	265,13	145,56	mapp.104-31-110	1.851	1.804,80	833	111,07	1.915,87	
												TOTALI	3.695	3.604,00	1.660	221,34	**3.825,34**	
27	**PALMIERI Raffaella** n. a Teano il 28/09/1977 - C.F. PLMRFL77P68L083W, res. in Via Fuccia n. 46 - 81025 - MARCIANISE	PALMIERI Raffaella n. a Teano il 28/09/1977 - C.F. PLMRFL77P68L083W	18	110	sem. arb	3ª	00	29	40	19,74	12,91	mapp.105-341-87	350	280,00	103	13,73	293,73	
				5124	sem. arb	3ª	00	17	61	11,02	7,73		315	252,00	20	3,73	255,73	
				31	sem. arb	3ª	00	18	00	12,09	7,90		1.043	1.122,40	720	96,00	1.218,40	
				5123	sem. arb	3ª	00	29	92	20,09	13,13		991	972,80	575	76,67	1.049,47	
												TOTALI	2.699	2.627,20	1.426	190,13	**2.817,33**	
28	**PALMIERI Riccardo** n. a Teano il 20/02/1981 - C.F. PLMRCR81B20L083R, res. in C.da Palmieri n. 70 - 81057 - TEANO	PALMIERI Riccardo n. a Teano il 20/02/1981 - C.F. PLMRCR81B20L083R, propr. per 1/1 in reg. di sep.ne dei beni	18	87	sem. arb	3ª	00	19	75	13,26	8,67	mapp.5123-73-5127	803	800,80	497	66,27	867,07	
				74	sem. arb	3ª	00	11	05	7,42	4,85		897	890,40	672	89,60	980,00	
												TOTALI	1.700	1.691,20	1.169	155,87	**1.847,07**	
29	**PALMIERI Pietro** n. a Teano il 09/05/1951 - C.F. PLMPTR51E09L083T, res. in C.da Palmieri n. 70 - 81057 - TEANO; **FATTORE Maria** n.a San Gregorio Matese il 24/05/1957, C.F. FTTMRA57E64H939G, res. in C.da Palmieri n. 70 - 81057 - TEANO	PALMIERI Pietro n. a Teano il 09/05/1951 - C.F. PLMPTR51E09L083T propr. per 1000/1000	18	5102	sem. arb	3ª	00	02	95	1,98	1,30	mapp.74-5100- str. vic.le	214	207,20	61	8,13	**215,33**	
30	**ENTE PROVINCIA NAPOLETANA CONGREGAZIONE SS. REDENTORE** Via Ciorani n. 10 - 84085 - MERCATO SAN SEVERINO Telefono: 089820202	IZZOLINO ROSA n. a Teano	18	128	sem.	4ª	06	57	77	237,8	186,84	mapp.57-48- str. vic.le	1.037	973,60	862	114,93	1.088,53	
				81	sem.	4ª	06	12	68	221,50	174,03		15.304	14.655,20	7.489	998,53	15.653,73	
		MARTINO Giovanni fu Giuseppe		49	incolto prod.	U	00	28	80	0,30	0,45		2.062	2.052,80	1.170	156,00	2.208,80	
		DE PARI Angelina fu Michele comproprietario DE PARI Anna fu Michele comproprietario DE PARI Carmine fu Michele comproprietario DE PARI Caterina di Pasquale comproprietario DE PARI Liberina fu Michele comproprietario DE PARI Mario fu Michele comproprietario IZZO Arduino fu Costantino comproprietario IZZO Carmine fu Costantino comproprietario IZZO Caterina fu Costantino comproprietario IZZO Edwige fu Costantino comproprietario IZZO Emanuele fu Costantino comproprietario IZZO Gennaro fu Costantino comproprietario IZZO Immacolata fu Costantino comproprietario IZZO Renato fu Costantino comproprietario IZZO Vincenza fu Costantino comproprietario MARTINO Giovanni fu Giuseppe comproprietario PALMIERI Adelina fu Nicola comproprietario PALMIERI Adelina fu Nicola usufr. parziale PALMIERI Maria Rosa di Nicola compropietario		60	bosco ceduo	4ª	00	11	54	1,07	0,12		382	305,60	0	0,00	305,60	
												TOTALI	18.785	17.987,20	9.521	1.269,46	**19.256,66**	
31	**CHIANESE Vincenza** n. a Alife il 20/04/1942 - C.F. CHNVCN42D60A200Y, res. in Via Cavone n. 5 - 81057 - TEANO	CHIANESE Vincenza n. a Alife il 20/04/1942 - C.F. CHNVCN42D60A200Y	18	335	frutt.	1ª	01	33	88	217,8	110,63	mapp.336-65-81	1.729	1.671,20	879	117,20	**1.788,40**	
					pascolo	U	00	04	92	1,02	0,51							
32	**RUSCIANO Fietro Paolo** n. a Napoli il 22/09/1952 - C.F. RSCPRP52P22F839M, res. in Cupa della Paratina n. 7 - Quartiere Chiaiano - 80145 - NAPOLI	RUSCIANO Pietro Paolo n. a Napoli il 22/09/1952 - C.F. RSCPRP52P22F839M in regime di comunione dei beni	18	336	frutt.	1ª	01	41	10	229,55	116,60	mapp.335-81- str. vic.le	6.675	6.578,40	3.000	400,00	6.978,40	
				337	frutt.	1ª	01	26	85	206,36	104,82		124	99,20	0	0,00	99,20	
												TOTALI	6.799	6.677,60	3.000	400,00	**7.077,60**	

OPRIETARI DEI TERRENI DA ASSERVIRE/OCCUPARE TEMPORANEAM

METANODOTTO: COLLEGAMENTO PIETRAVAIRANO - PIGNATARO MAGGIORE DN 600 (24") - DP 75 BAR

COMUNE DI TEANO (CE)

N.	PROPRIETARI ATTUALI	DATI CATASTALI										CONFINI	SUPERFICE DA ASSERVIRE mq	INDENNITA' DI ASSERVIMENTO Euro	SUPERFICIE DA OCCUPARE TEMPORANEAMENTE PER MESI 24 PER ESECUZIONE LAVORI mq	INDENNITA' DI OCCUPAZIONE TEMPORANEA Euro	TOTALE INDENNITA' (12+14) Euro	NOTE
		PROPRIETARIO CATASTALE	FOGLIO	MAPPALE	QUALITA'	CLASSE	SUPERFICIE			REDDITO IMPONIBILE								
							HA	A	CA	DOMINICALE €	AGRARIO €							
33	**FERRARA Domenico** n. a Casoria il 13/10/1957 - C.F. FRRDNC57R13B990B, res. in Via Leonardo da Vinci n. 30 - 80026 - CASORIA	FERRARA Domenico n. a Casoria il 13/10/1957 - C.F. FRRDNC57R13B990B	48	5061	frutt.	1ª	01	30	50	212,30	107,84	mapp.5065-5067-str. vic.le	4.267	4.176,80	1.916	255,47	4.432,27	
				5066	frutt.	1ª	00	62	50	101,68	51,65		2.323	2.362,40	1.419	189,20	2.551,60	
												TOTALI	6.590	6.539,20	3.335	444,67	**6.983,87**	
34	**FERRARA Anna Maria** n. a Casoria il 28/10/1954 - C.F. FRRNMR54R68B990M, res. in Via Principe di Piemonte n. 38 - 80026 - CASORIA; **FERRARA Antonietta** n. a Casoria il 06/08/1953 - C.F. FRRNNT53M46B990T, res. in Via Principe di Piemonte n. 38 - 80026 - CASORIA; **FERRARA Domenico** n. a Casoria il 13/10/1957 - C.F. FRRDNC57R13B990B, res. in Via Leonardo da Vinci n. 30 - 80026 - CASORIA; **FERRARA Luigi** n. a Casoria il 24/08/1944 - C.F. FRRLGU44M24B990C, res. in Via S. Pellico n. 7 - 80027 - FRATTAMAGGIORE; **FERRARA Maria** n. a Casoria il 02/01/1946 - C.F. FRRMRA46A42B990L, res. in Via Gioacchino D'Anna n. 16 - 80026 - CASORIA; **FERRARA Raffaele** n. a Casoria il 09/05/1956 - C.F. FRRRFL56E09B990E, res. in Via Santianni n. 135 - 81058 - VAIRANO PATENORA; **FERRARA Rita** n. a Casoria il 17/05/1960 - C.F. FRRRTI60E57B990Z, res. in Via Leonardo da Vinci n. 30 - 80026 - CASORIA; **FERRARA Teresa** n. a Casoria il 05/07/1947 - C.F. FRRTRS47L45B990W, res. in Piazza Trieste e Trento n. 18 - 80026 - CASORIA.	FERRARA Anna Maria n. a Casoria il 28/10/1954 - C.F. FRRNMR54R68B990M propr. per 1/8 FERRARA Antonietta n. a Casoria il 06/08/1953 - C.F. FRRNNT53M46B990T propr. per 1/12 FERRARA Antonietta n. a Casoria il 06/08/1953 - C.F. FRRNNT53M46B990T propr. per 1/24 FERRARA Domenico n. a Casoria il 13/10/1957 - C.F. FRRDNC57R13B990B propr. per 1/8 FERRARA Luigi n. a Casoria il 24/08/1944 - C.F. FRRLGU44M24B990C propr. per 1/12 FERRARA Luigi n. a Casoria il 24/08/1944 - C.F. FRRLGU44M24B990C propr. per 1/24 FERRARA Maria n. a Casoria il 02/01/1946 - C.F. FRRMRA46A42B990L propr. per 1/8 FERRARA Raffaele n. a Casoria il 09/05/1956 - C.F. FRRRFL56E09B990E propr. per 1/24 FERRARA Raffaele n. a Casoria il 09/05/1956 - C.F. FRRRFL56E09B990E propr. per 1/12 FERRARA Rita n. a Casoria il 17/05/1960 - C.F. FRRRTI60E57B990Z propr. per 1/8 FERRARA Teresa n. a Casoria il 05/07/1947 - C.F. FRRTRS47L45B990W propr. per 1/8	48	5072	frutt.	1ª	00	08	50	14,48	7,35	mapp.5061-5067	137	131,20	63	8,40	**139,60**	
35	**FERRARA Anna Maria** n. a Casoria il 28/10/1954 - C.F. FRRNMR54R68B990M, res. in Via Principe di Piemonte n. 38 - 80026 - CASORIA	FERRARA Anna Maria n. a Casoria il 28/10/1954 - C.F. FRRNMR54R68B990M	48	5067	frutt.	1ª	01	93	00	313,98	159,48	mapp.5072-5066-5068	408	326,40	117	15,60	**342,00**	
36	**FERRARA Teresa** n. a Casoria il 05/07/1947 - C.F. FRRTRS47L45B990W, res. in Piazza Trieste e Trento n. 18 - 80026 - CASORIA	FERRARA Teresa n. a Casoria il 05/07/1947 - C.F. FRRTRS47L45B990W	48	5065	frutt.	1ª	01	60	00	260,29	132,21	mapp.5072-5066-5064	2.089	2.031,20	1.014	135,20	**2.166,40**	
37	**FERRARA Antonietta** n. a Casoria il 06/08/1953 - C.F. FRRNNT53M46B990T, res. in Via Principe di Piemonte n. 38 - 80026 - CASORIA	FERRARA Antonietta n. a Casoria il 06/08/1953 - C.F. FRRNNT53M46B990T	48	5064	frutt.	1ª	01	60	00	260,29	132,21	mapp.5065-5066-5063	3.513	3.444,00	1.849	246,53	**3.690,53**	
38	**FERRARA Maria** n. a Casoria il 02/01/1946 - C.F. FRRMRA46A42B990L, res. in Via Gioacchino D'Anna n. 16 - 80026 - CASORIA	FERRARA Maria n. a Casoria il 02/01/1946 - C.F. FRRMRA46A42B990L	48	5063	frutt.	1ª	01	60	00	260,29	132,21	mapp.5064-5067-34	3.668	3.582,40	1.926	256,80	**3.839,20**	
39	**DEL PORTO Dario Luigi** n. a Napoli il 13/03/1971 - C.F. DLPDLG71C13F839J, res. in Via D. Fontana n. 134 Pal. 3 - Quartiere Arenella - 80128 - NAPOLI; **DEL PORTO Francesco** n. a Napoli il 21/10/1934 - C.F. DLPFNC34R21F839N, res. in Via P. Del Torto n. 41 - Quartiere Arenella - 80131 - NAPOLI; **VITALE Maria Concetta** n. a Napoli il 18/05/1934 - C.F. VTLMCN34E58F839Z res. in Via G. Gigante, 108, -80136 NAPOLI	DEL PORTO Dario Luigi n. a Napoli il 13/03/1971 - C.F. DLPDLG71C13F839J propr. per 1/2 DEL PORTO Francesco n. a Napoli il 21/10/1934 - C.F. DLPFNC34R21F839N propr. per 1/2 VITALE Maria Concetta n. a Napoli il 18/05/1934 - C.F. VTLMCN34E58F839Z usufr. per 1/2	48	34	sem.	3ª	06	86	75	319,21	212,81	mapp.5063-42-fiume del Maltempo	13.624	13.347,20	7.065	942,00	14.289,20	
				41	sem.	4ª	05	32	40	192,47	151,23		8.078	7.916,80	4.286	571,47	8.488,27	
				59	sem.	3ª	01	28	26	59,62	39,74		2.251	2.218,40	1.387	184,93	2.403,33	
				60	bosco ceduo	3ª	00	75	12	15,52	1,55		4.239	4.125,60	2.942	392,27	4.517,87	
				38	bosco ceduo	4ª	01	06	27	9,88	1,10		561	556,80	173	23,07	579,87	
												TOTALI	28.753	28.164,80	15.853	2.113,74	**30.278,54**	
40	**FIORETTO Carmelina** n. a Aversa il 28/03/1965 - C.F. FRTCML65C68A512O res. in Via delle Costellazioni, 19 - 80017 - MELITO DI NAPOLI	FIORETTO Carmelina n. a Aversa il 28/03/1965 - C.F. FRTCML65C68A512O	47	98	pasc. arb.	U	00	27	67	4,29	1,57	mapp.102-86-fiume del Maltempo	990	972,00	344	45,87	1.017,87	
				96	pasc. arb.	U	00	07	85	1,22	0,45		3.153	3.242,40	2.078	277,07	3.519,47	
					frutt.	1ª	00	59	05	96,06	48,79							
				101	frutt.	1ª	00	22	17	36,07	18,32		877	701,60	158	21,07	722,67	
				103	frutt.	1ª	02	22	57	362,09	183,92		5.899	5.770,40	2.845	379,33	6.149,73	
				85	frutt.	1ª	02	00	63	326,39	165,79		6.308	6.162,40	3.361	448,13	6.610,53	
													17.227	16.848,80	8.786	1.171,47	**18.020,27**	
41	**COMUNE DI TEANO** - C.F. 80005990611 - Piazza Municipio - 81057 - TEANO	COMUNE DI TEANO con sede in Teano - C.F. 80005990611	102	92	sem.	4ª	01	63	30	59,04	46,39	mapp.93-73-128	3.495	3.458,40	1.761	234,80	3.693,20	
				185	sem.	4ª	00	44	55	16,11	12,65		1.088	1.057,60	490	65,33	1.122,93	
												TOTALI	4.583	4.516,00	2.251	300,13	**4.816,13**	
42	**FIORETTI Carmela** n. a Aversa il 05/04/1981 - C.F. FRTCML81D45A512I res. in Via Napoli, 167/A - 80018 MUGNANO DI NAPOLI; **FIORETTI Raffaele** n. a Aversa il 06/05/1982 - C.F. FRTRFL82E06A512T res. in Via Napoli, 167/A - 80018 MUGNANO DI NAPOLI;; **GUARINO Giovanni** n. a Napoli il 11/03/1982 - C.F. GRNGNN82C11F839K, res. in Via Casamartino n. 36 - 80017 - MELITO DI NAPOLI; **SEVERINO Giuseppina** n. a Napoli il 20/02/1945 - C.F. SVRGPP45B60F839E, res. in Via Napoli n. 167/A - 80018 - MUGNANO DI NAPOLI.	FIORETTI Carmela n. a Aversa il 05/04/1981 - C.F. FRTCML81D45A512I propr. per 1997/9000 FIORETTI Raffaele n. a Aversa il 06/05/1982 - C.F. FRTRFL82E06A512T propr. per 1997/9000 GUARINO Giovanni n. a Napoli il 11/03/1982 - C.F. GRNGNN82C11F839K propr. per 1/3 SEVERINO Giuseppina n. a Napoli il 20/02/1945 - C.F. SVRGPP45B60F839E propr. per 1003/4500	47	89	sem.	4ª	00	19	50	*7,05*	*5,54*	mapp.103-85-70	*211*	*197,60*	95	*12,67*	***210,27***	

METANODOTTO: CO

N.	PROPRIETARI ATTUALI	PROPRIETARIO CATASTALE
43	**COMPAGNONE Carmina** n. a Teano il 24/11/1922 - C.F. CMPCMN22S64L083K, res. in Via Marco Polo n. 19 - 40131 - BOLOGNA	COMPAGNONE Albino n. a Teano il 12/12/1890 usufr. parziale COMPAGNONE Carmina n. a Teano il 24/11/1922 - C.F. CMPCMN22S64L083K proprietaria
44	**BATTILOMO Gennaro** n. a Napoli il 20/01/1976 - C.F. BTTGNR76A20F839V, res. in Via Vallesana n. 38 - 80016 - MARANO DI NAPOLI; **Ipoteca Volontaria** iscritta in data 13/02/2007 ai nn. 10825/4295 a favore dj BANCA INTESA SAN PAOLO con sede in Piazza San Carlo 156, 10121 Torino C.F. 00799960158	BATTILOMO Gennaro n. a Napoli il 20/01/1976 - C.F. BTTGNR76A20F839V
45	**MOSCHIANO Carlo** n. a San Paolo Bel Sito il 07/07/1987, C.F. MSCCRL87L07I073C, res. in Via Roma n. 58 - 83020 - MARZANO DI NOLA; **VISCARDI Antonietta** n. a Marzano di Nola il 11/04/1964, C.F. VSCNNT64D51E997L, res. in Via A. Moro n. 100 - 83020 - MARZANO DI NOLA.	MOSCHIANO Carlo n. a San Paolo Bel Sito il 07/07/1987 MSCCRL87L07I073C propr. per 500/1000 VISCARDI Antonietta n. a Marzano di Nola il 11/04/1964 VSCNNT64D51E997L propr. per 500/1000
46	**MOSCHIANO Carlo** n. a San Paolo Bel Sito il 07/07/1987, C.F. MSCCRL87L07I073C, res. in Via Roma n. 58 - 83020 - MARZANO DI NOLA; **VISCARDI Antonietta** n. a Marzano di Nola il 11/04/1964, C.F. VSCNNT64D51E997L, res. in Via A. Moro n. 100 - 83020 - MARZANO DI NOLA.	MOSCHIANO Salvatore n. a Marzano di Nola il 01/02/1956 - C.F. MSCSVT56B01E997C
47	**ZANNA Eduardo** n. a Caserta il 31/08/1955 - C.F. ZNNDRD55M31B963O, res. in Via G. Ungarelli n. 26 - 44122 - FERRARA	ZANNA Eduardo n. a Caserta il 31/08/1955 - C.F. ZNNDRD55M31B963O
48	**ZANNA Luigi** n. a Teano il 21/04/1950 - C.F. ZNNLGU50D21L083V, res. in Via Martiri di Bellona n. 25 - 81100 - CASERTA	ZANNA Luigi n. a Teano il 21/04/1950 - C.F. ZNNLGU50D21L083V
49	**NAPPI Giuseppe Ezio** n. a Napoli il 27/09/1968 - C.F. NPPGPP68P27F839Z, res. in Piazza Cavour n. 2 - 80137 - NAPOLI	NAPPI Giuseppe Ezio n. a Napoli il 27/09/1968 - C.F. NPPGPP68P27F839Z
50	NAPPI Erennio n. a Napoli il 20/01/1934 deceduto il 21/0/1999, presunto erede: **NAPPI Giuseppe Ezio** n. a Napoli il 27/09/1968 - C.F. NPPGPP68P27F839Z, res. in Piazza Cavour n. 2 - 80137 - NAPOLI	NAPPI Erennio n. a Napoli il 20/01/1934 - C.F. NPPRNN34A20F839V
51	**SPINOSA Michele** n. a Marano di Napoli il 21/04/1943, SPNMHL43D21E906S, res. in Via Tevere n. 42 - 80016 - MARANO DI NAPOLI	SPINOSA Michele n. a Marano di Napoli il 21/04/1943 SPNMHL43D21E906S
52	**DE SPIRITO Anna Maria** n. a Teano il 09/08/1957 - C.F. DSPNMR57M49L083K, res. alla C.da Acquabianca n. 32 - 81057 - TEANO; **TAMMARO Paride** n. a Teano il 21/03/1957 - C.F. TMMPRD57C21L083U, res. alla C.da Acquabianca n. 32 - 81057 - TEANO.	DE SPIRITO Anna Maria n. a Teano il 09/08/1957 - C.F. DSPNMR57M49L083K propr. per 1/4 in regime di comunione dei beni DE SPIRITO Anna Maria n. a Teano il 09/08/1957 - C.F. DSPNMR57M49L083K propr.per 2/4 bene personale TAMMARO Paride n. a Teano il 21/03/1957 - C.F. TMMPRD57C21L083U propr. per 1/4 in regime di comunione dei beni
53	**DE ROSA Luigi** n. a Villaricca il 25/09/1967 - C.F. DRSLGU67P25G309A, res. al Corso Italia n. 382/A - 80010 - VILLARICCA.	DE ROSA Luigi n. a Villaricca il 25/09/1967 - C.F. DRSLGU67P25G309A

MENTE IN COMUNE DI TEANO (CE)

LLEGAMENTO PIETRAVAIRANO - PIGNATARO MAGGIORE DN 600 (24") - DP 75 BAR

COMUNE DI TEANO (CE)

DATI CATASTALI									CONFINI	SUPERFICE DA ASSERVIRE mq	INDENNITA' DI ASSERVIMENTO Euro	SUPERFICIE DA OCCUPARE TEMPORANEAMENTE PER MESI 24 PER ESECUZIONE LAVORI mq	INDENNITA' DI OCCUPAZIONE TEMPORANEA Euro	TOTALE INDENNITA' (12+14) Euro	NOTE
FOGLIO	MAPPALE	QUALITA'	CLASSE	SUPERFICIE			REDDITO IMPONIBILE								
				HA	A	CA	DOMINICALE €	AGRARIO €							
47	43	bosco ceduo	3ª	00	35	00	7,23	0,72	mapp.30-38-42	69	55,20	0	0,00	55,20	
	29	sem.	4ª	00	77	20	27,91	21,93		132	105,60	0	0,00	105,60	
	14	sem.	3ª	00	17	80	8,27	5,52		51	40,80	0	0,00	40,80	
									TOTALI	252	201,60	0	0,00	**201,60**	
47	44	frutt.	1ª	00	04	95	8,05	4,09	mapp.5003-fosso Sorelle-str. Vic.	886	852,80	588	78,40	931,20	
		bosco ceduo	3ª	00	08	29	1,71	0,17							
	30	sem.	4ª	00	23	00	8,31	6,53		1.609	1.647,20	1.231	164,13	1.811,33	
	38	frutt.	1ª	00	93	80	152,60	77,51		7.074	6.955,20	3.201	426,80	7.382,00	
									TOTALI	9.569	9.455,20	5.020	669,33	**10.124,53**	
63	62	frutt.	1ª	00	47	80	77,76	39,50	mapp.64-110-str. Vic	128	102,40	0	0,00	102,40	
	63	frutt.	1ª	00	47	80	77,76	39,50		3.971	4.026,40	2.110	281,33	4.307,73	
									TOTALI	4.099	4.128,80	2.110	281,33	**4.410,13**	
63	64	frutt.	1ª	00	47	80	77,76	39,50	mapp.5003-fosso Sorelle-str. Vic	676	540,80	31	4,13	**544,93**	
63	110	pascolo	U	00	47	80	14,78	7,39	mapp.63-64-111	1.241	1.208,80	558	74,40	**1.283,20**	
63	111	uliveto	3ª	00	56	60	24,58	10,12	mapp.110-112-30	1.287	1.260,00	580	77,33	**1.337,33**	
		pascolo	U	00	18	55	3,21	1,61							
63	30	frutt.	1ª	00	30	00	48,81	24,79	mapp.111-112-74	693	676,80	312	41,60	718,40	
		pascolo	U	00	04	30	0,89	0,44							
	43	frutt.	1ª	00	60	00	97,61	49,58		1.342	1.311,20	604	80,53	1.391,73	
		pascolo	U	00	07	70	1,59	0,80							
									TOTALI	2.035	1.988,00	916	122,13	**2.110,13**	
63	74	frutt.	1ª	00	44	00	71,58	36,36	mapp.43-73-44	1.792	1.865,60	1.078	143,73	2.009,33	
	75	pascolo	U	00	05	40	1,12	0,56		1.231	1.100,00	282	37,60	1.137,60	
									TOTALI	3.023	2.965,60	1.360	181,33	**3.146,93**	
63	5137	frutt.	1ª	09	87	88	1607,12	816,32	mapp.75-5138-str. com.	14.212	24.855,20	7.775	1036,67	**25.891,87**	**La superficie di mq.1545 facente parte di quella totale da asservire, sarà utilizzata per l'ubicazione di un P.I.L. (Punto intercettazione Linea di m. 15x23) e relativo accesso largo m. 3,00**
63	5100	sem.irr.	U	00	52	55	151,98	51,57	mapp.121-5074-str. com.	275	220,00	0	0,00	**220,00**	
63	5059	frutt.	1ª	01	67	90	273,15	138,74	mapp.105-5042-86	1.271	1.204,00	481	64,13	**1.268,13**	

METANODOTTO: COLLEGAMENTO PIETRAVAIRANO - PIGNATARO

COMUNE DI TEANO (CE)

N.	PROPRIETARI ATTUALI	DATI CATASTALI									
		PROPRIETARIO CATASTALE	FOGLIO	MAPPALE	QUALITA'	CLASSE	SUPERFICIE			REDDITO IMPONIBILE	
							HA	A	CA	DOMINICALE €	AGRARIO €
54	**TAMMARO Antonio** n. a Teano il 14/12/1954 - C.F. TMMNTN54T14L083W, res. in Via Dragoni Fraz. Casamostra n. 1 - 81057 - TEANO; **TAMMARO Consiglia** n. a Teano il 20/06/1953 - C.F. TMMCSG53H60L083B, res. alla C.da Acquabianca n. 33 - 81057 - TEANO; **TAMMARO Emilia** n. a Teano il 15/07/1951 - C.F. TMMMLE51L55L083X, res. in Via Del Giacomo n. 6 - 81050 - FRANCOLISE	TAMMARO Antonio n. a Teano il 14/12/1954 - C.F. TMMNTN54T14L083W propr. per 1/3 TAMMARO Consiglia n. a Teano il 20/06/1953 - C.F. TMMCSG53H60L083B propr. per 1/3 TAMMARO Emilia n. a Teano il 15/07/1951 - C.F. TMMMLE51L55L083X propr. per 1/3	63	21	sem. arb	3ª	00	02	20	1,48	0,97
				5040	sem. arb	3ª	00	04	23	2,84	1,86
55	**TAMMARO Emilia** n. a Teano il 15/07/1951 - C.F. TMMMLE51L55L083X, res. in Via Del Giacomo n. 6 - 81050 - FRANCOLISE	TAMMARO Emilia n. a Teano il 15/07/1951 - C.F. TMMMLE51L55L083X	63	5041	sem. arb	3ª	00	57	80	38,81	25,37
56	**TAMMARO Consiglia** n. a Teano il 20/06/1953 - C.F. TMMCSG53H60L083B, res. alla C.da Acquabianca n. 33 - 81057 - TEANO	TAMMARO Consiglia n. a Teano il 20/06/1953 - C.F. TMMCSG53H60L083B	63	5039	sem. arb	3ª	00	07	33	4,92	3,22
				5048	sem. arb	3ª	00	23	70	15,91	10,40
57	**TAMMARO Antonio** n. a Teano il 14/12/1954 - C.F. TMMNTN54T14L083W, res. in Via Dragoni Fraz. Casamostra n. 1 - 81057 - TEANO	TAMMARO Antonio n. a Teano il 14/12/1954 - C.F. TMMNTN54T14L083W	63	5042	frutt.	1ª	00	22	00	35,79	18,18
					sem. arb	3ª	00	02	11	1,42	0,93
				5047	sem. arb	3ª	00	03	97	2,67	1,74
				86	frutt.	1ª	00	26	00	42,30	21,48
					sem. arb	3ª	00	02	22	1,49	0,97
58	**CACCIAPUOTI Domenico** n. a Mugnano di Napoli il 11/03/1970 - C.F. CCCDNC70C11F799I, res. in Via della Repubblica n. 40 Sc. A - 80010 - VILLARICCA	CACCIAPUOTI Domenico n. a Mugnano di Napoli il 11/03/1970 - C.F. CCCDNC70C11F799I	63	105	vigneto	2ª	00	04	00	5,78	2,89
					frutt.	1ª	01	90	91	310,58	157,75
59	**CACCIAPUOTI Antonio** n. a Mugnano di Napoli il 04/05/1974 CCCNTN74E04F799N, res. in Via G. La Pira n. 45 - 80010 - VILLARICCA; **CACCIAPUOTI Domenico** n. a Mugnano di Napoli il 28/06/1970 CCCDNC70H28F799O, res. alla C.da Consolata - 81057 - TEANO; **CACCIAPUOTI Massimo** n. a Mugnano di Napoli il 23/12/1979 CCCMSM79T23F799T, res. alla C.da Consolata - 81057 - TEANO; **CACCIAPUOTI Pietro** n. a Villaricca il 15/10/1943 CCCPTR43R15G309W, res. in Via della Repubblica n. 40 - 80010 -VILLARICCA. **Ipoteca Volontaria** iscritta a Caserta il 05/102009 ai nn. 42448/9023 a favore del BANCO DI NAPOLI, C.F. 04485191219, con Sede Legale in Via Toledo n. 177 - 80100 - NAPOLI.	CACCIAPUOTI Antonio n. a Mugnano di Napoli il 04/05/1974 CCCNTN74E04F799N propr. per 111/1000 CACCIAPUOTI Domenico n. a Mugnano di Napoli il 28/06/1970 CCCDNC70H28F799O propr. per 111/1000 CACCIAPUOTI Massimo n. a Mugnano di Napoli il 23/12/1979 CCCMSM79T23F799T propr. per 111/1000 CACCIAPUOTI Pietro n. a Villaricca il 15/10/1943 CCCPTR43R15G309W propr. per 667/1000	63	104	frutt.	1ª	01	66	93	271,57	137,94
					pascolo	U	00	26	68	5,51	2,76
60	**DE CARLO Antonio** n. a Giugliano in Campania il 03/09/1961 - C.F. DCRNTN61P03E054Y, res. in Via Casilina n. 181 - 81057 TEANO; **DE CARLO Giovanni** n. a Giugliano in Campania il 22/02/1948 - C.F. DCRGNN48B22E054V, res. in Via B. Riccio n. 39 - 80014 - GIUGLIANO IN CAMPANIA; **DE CARLO Lorenzo** n. a Giugliano in Campania il 06/08/1959 deceduto; presunti Eredi: **LAURENZA Giuseppina** n. a Riardo il 19/03/1961 res. in Via Casilina, Km. 181,500 - 81057 TEANO; **DE CARLO Giuseppe** n. a Villaricca il 23/03/1989 res. in Via Casilina, Km. 181,500 - 81057 TEANO; **DE CARLO Massimo** n. a Villaricca il 27/08/1991 res. in Via Casilina, Km. 181,500 - 81057 TEANO; **DE CARLO Luigi** n. a Giugliano in Campania il 10/09/1954 - C.F. DCRLGU54P10E054A, res. in Via B. Riccio n. 48 Sc. B - 80014 - GIUGLIANO IN CAMPANIA.	DE CARLO Antonio n. a Giugliano in Campania il 03/09/1961 - C.F. DCRNTN61P03E054Y propr. per 1/4 DE CARLO Giovanni n. a Giugliano in Campania il 22/02/1948 - C.F. DCRGNN48B22E054V propr. per 1/4 DE CARLO Lorenzo n. a Giugliano in Campania il 06/08/1959 - C.F. DCRLNZ59M06E054R propr. per1/4 DE CARLO Luigi n. a Giugliano in Campania il 10/09/1954 - C.F. DCRLGU54P10E054A propr. per 1/4	76	1	frutt.	2ª	00	20	00	29,95	14,98
					sem.	4ª	00	18	17	6,57	5,16
				5072	sem.	3ª	13	86	49	644,46	429,64
				8	frutt.irr.	U	02	28	58	602,06	330,54
				38	sem.	3ª	00	03	38	1,57	1,05
				94	sem.	3ª	00	36	94	17,17	11,45
				6	frutt.	2ª	00	20	00	29,95	14,98
					sem.	4ª	00	18	17	6,57	5,16
61	**CAPARCO Antonio** n. a Teano il 25/06/1958 - C.F. CPRNTN58H25L083S, res. alla C.da S. Croce n. 50 - 81057 - TEANO	CAPARCO Antonio n. a Teano il 25/06/1958 - C.F. CPRNTN58H25L083S	99	5126	sem.	3ª	01	94	61	90,46	60,30

MAGGIORE DN 600 (24") - DP 75 BAR

CONFINI	SUPERFICE DA ASSERVIRE mq	INDENNITA' DI ASSERVIMENTO Euro	SUPERFICIE DA OCCUPARE TEMPORANEAMENTE PER MESI 24 PER ESECUZIONE LAVORI mq	INDENNITA' DI OCCUPAZIONE TEMPORANEA Euro	TOTALE INDENNITA' (12+14) Euro	NOTE
mapp.5041-5039-5042	97	83,20	0	0,00	83,20	
	344	361,60	242	32,27	393,87	
TOTALI	441	444,80	242	32,27	**477,07**	
mapp.21-5040-5059	4.488	4.476,00	2.049	273,20	**4.749,20**	
mapp.5040-5047-5042	553	485,60	246	32,80	518,40	
	133	106,40	0	0,00	106,40	
TOTALI	686	592,00	246	32,80	**624,80**	
mapp.5048-5043-5059	1.138	1.104,80	432	57,60	1.162,40	
	56	44,80	7	0,93	45,73	
	911	908,80	503	67,07	975,87	
TOTALI	2.105	2.058,40	942	125,60	**2.184,00**	
mapp.5059-104-fosso Acqua Bianca	3.206	3.140,80	1.452	193,60	**3.334,40**	
mapp.105-fosso Acqua Bianca-ferrovia	3.684	3.609,60	2.397	319,60	**3.929,20**	
mapp.5009-32-fosso Acqua Bianca Fontanuccia	348	328,80	171	18,80	347,6	
	16.398	16.106,40	7.823	1.043,07	17.149,47	
	7.366	10.008,80	3.814	508,53	10.517,33	**La superficie di mq.893 facente parte di quella totale da asservire, sarà utilizzata per l'ubicazione di un P.I.L. (Punto intercettazione Linea di m. 15x23) e relativo accesso largo m. 3,00**
	548	4.384,00	548	73,07	4.457,07	
	2.108	2.053,60	931	124,13	2.177,73	
	2.490	2.445,60	1.308	174,40	2.620,00	
TOTALI	29.258	35.327,20	14.595	1.942,00	**37.269,20**	
mapp.71-103-str. prov.	7.220	7.086,40	3.748	499,73	**7586,13**	

METANODOTTO: COLLEGAMENTO PIETRAVAIRANO - PIGNATARO MAGGIORE DN 600 (24") - DP 75 BAR

COMUNE DI TEANO (CE)

N.	PROPRIETARI ATTUALI	DATI CATASTALI										CONFINI	SUPERFICE DA ASSERVIRE mq	INDENNITA' DI ASSERVIMENTO Euro	SUPERFICIE DA OCCUPARE TEMPORANEAMENTE PER MESI 24 PER ESECUZIONE LAVORI mq	INDENNITA' DI OCCUPAZIONE TEMPORANEA Euro	TOTALE INDENNITA' (12+14) Euro
		PROPRIETARIO CATASTALE	FOGLIO	MAPPALE	QUALITA'	CLASSE	SUPERFICIE			REDDITO IMPONIBILE							
							HA	A	CA	DOMINICALE €	AGRARIO €						
62	**CAPARCO Luisa** n. a Calvi Risorta il 29/10/1943 - C.F. CPRLSU43R69B445P, res. in Via Rocioloni n. 15 - 81042 - CALVI RISORTA	CAPARCO Luisa mar. Marrandino n. a Calvi Risorta il 29/10/1943 - C.F. CPRLSU43R69B445P	99	71	sem.	3ª	01	05	60	49,08	32,72	mapp.5126-41-str. prov.	2.901	2.896,80	1.258	167,73	**3064,53**
63	**D'ANGELO Raffaele** n. a Teano il 05/11/1954, C.F. DNGRFL54S05L083P, res. in Via Funiciello II Trav. N. 19 - 81056 - SPARANISE; **TURCO Anna** n. a Teano il 06/05/1954, C.F. TRCNNA54E46L083L, res. in Via Funiciello II Trav. N. 19 - 81056 - SPARANISE.	D'ANGELO Raffaele n. a Teano il 05/11/1954 DNGRFL54S05L083P propr. per 2/4 TURCO Anna n. a Teano il 06/05/1954 TRCNNA54E46L083L propr. per 2/4	102	223	sem.	3ª	00	67	88	31,55	21,03	mapp.177-222-71 F. 99	3.674	3.673,60	1.921	256,13	**3929,73**
64	**D'ANGELO Raffaele** n. a Teano il 05/11/1954 - C.F. DNGRFL54S05L083P, res. in Via Funiciello II Trav. N. 19 - 81056 - SPARANISE	D'ANGELO Raffaele n. a Teano il 05/11/1954 - C.F. DNGRFL54S05L083P - Proprietà per1/1 in regime di comunione dei beni	99	41	frutt.	2ª	00	34	71	51,99	25,99	mapp.71-117-223 F. 102	222	177,60	15	2,00	**179,60**
65	**NOBILI Umberto** n. a Resina il 05/06/1954 - C.F. NBLMRT54H05H243E, res. alla C.da S. Croce n. 111 - 81057 - TEANO	NOBILI Umberto n. a Resina il 05/06/1954 - C.F. NBLMRT54H05H243E	99	117	frutt.	1ª	00	32	21	52,40	26,62	mapp.41-42-223 F. 102	104	83,20	0	0,00	83,20
				118	frutt.	2ª	00	32	48	48,65	24,32		7	5,60	0	0,00	5,60
												TOTALI	111	88,80	0	0,00	**88,80**
66	**DE FUSCO Armando** n. a Teano il 05/12/1955 - C.F. DFSRND55T05L083G, res. in Via Giusti n. 0 - 81057 - TEANO	DE FUSCO Armando n. a Teano il 05/12/1955 - C.F. DFSRND55T05L083G	102	177	sem.	3ª	00	35	20	16,36	10,91	mapp.223-222-5024	1.895	1.933,60	1.165	155,33	2.088,93
				5023	sem.	3ª	00	58	20	27,05	18,03		972	777,60	255	34,00	811,60
												TOTALI	2.867	2.711,20	1.420	189,33	**2.900,53**
67	**DE FUSCO Filomena** n. a Teano il 20/04/1949, C.F. DFSFMN49D60L083P, res. in Via E. Rossi n. 1 - 81057 - TEANO	DE FUSCO Filomena n. a Teano il 20/04/1949 DFSFMN49D60L083P	102	222	sem.	3ª	00	45	72	21,25	14,17	mapp.223-177-10 F.99	2.163	2.090,40	1.152	153,60	**2.244,00**
68	**COMPAGNONE Franco** n. a Teano il 03/03/1954 - C.F. CMPFNC54C03L083Z, res. alla C.da S. Croce n. 52 - 81057 - TEANO	COMPAGNONE Franco n. a Teano il 03/03/1954 - C.F. CMPFNC54C03L083Z	102	128	sem.	4ª	00	76	34	27,60	21,68	mapp.185-308-5060	1.556	1.532,80	853	113,73	1.646,53
				5049	sem.	4ª	00	79	91	28,89	22,70	mapp.5003-5046-239	3.385	3.356,00	1.780	237,33	3.593,33
												TOTALI	4.941	4.888,80	2.633	351,06	**5.239,86**
69	**DE FUSCO Diana** n. a Agropoli il 14/06/1955 - C.F. DFSDNI55H54A091K, res. in Via Gramsci n. 7 - 81057 - TEANO	DE FUSCO Diana n. a Agropoli il 14/06/1955 - C.F. DFSDNI55H54A091K	102	93	sem.	4ª	00	24	63	8,90	7,00	mapp.6-92-177	854	827,20	627	83,60	**910,80**
70	**COMPAGNONE Quirino** n. a Teano il 20/09/1987 - C.F. CMPQRN87P20L083M, res. alla C.da S. Croce n. 52 - 81057 - TEANO	COMPAGNONE Quirino n. a Teano il 20/09/1987 - C.F. CMPQRN87P20L083M	102	308	sem.	4ª	00	26	17	9,46	7,43	mapp.128-309-306	1.017	1.065,60	892	118,93	**1.184,53**
71	**CIPRO Severino** n. a Calvi Risorta il 02/04/1936 - C.F. CPRSRN36D02B445P, res. in Via Archimede n. 13 - 10042 - NICHELINO	CIPRO Severino n. a Calvi Risorta il 02/04/1936 - C.F. CPRSRN36D02B445P	102	310	sem.	4ª	00	19	68	7,11	5,59	mapp.128-308-autostrada	316	252,80	9	1,20	**254,00**
72	**COMPAGNONE Anna** n. a Teano il 03/03/1946 - C.F. CMPNNA46C43L083H, res. alla Masseria Terragnano n. 114 - 81057 - TEANO	COMPAGNONE Anna n. a Teano il 03/03/1946 - C.F. CMPNNA46C43L083H	102	288	noccioleto	U	00	15	00	13,94	7,75	mapp.5049-289-71	337	327,20	104	13,87	341,07
					bosco ceduo	2ª	00	16	33	4,64	0,42						
				290	noccioleto	U	00	38	00	35,33	19,63		2.028	2.004,00	809	107,87	2.111,87
					bosco ceduo	2ª	00	08	58	2,44	0,22						
				74	noccioleto	U	00	05	50	5,11	2,84		223	207,20	46	6,13	213,33
					sem.	4ª	00	05	90	2,13	1,68						
				5009	noccioleto	U	00	50	0	46,48	25,82		86	68,80	14	1,87	70,67
					bosco ceduo	2ª	00	13	03	3,7	0,34						
				5046	noccioleto	U	00	34	00	31,61	17,56		1.903	1.882,40	884	117,87	2.000,27
					orto irr.	2ª	00	10	55	27,79	15,26						
												TOTALI	4.577	4.489,60	1.857	247,61	**4.737,21**
73	**COMPAGNONE Antonio** n. a Teano il 01/10/1948 - C.F. CMPNTN48R01L083I, res. alla C.da S. Croce n. 0 - 81057 - TEANO	COMPAGNONE Antonio n. a Teano il 01/10/1948 - C.F. CMPNTN48R01L083I	102	239	sem. irr.	U	00	70	00	202,45	68,69	mapp.5046-5049-14	165	132,00	10	1,33	**133,33**
					sem.	4ª	00	08	95	3,24	2,54						

NOTE

METANODOTTO: COLLEGAMENTO PIETRAVAIRANO - PIGNATARO MAGGIORE DN 600 (24") - DP 75 BAR

COMUNE DI TEANO (CE)

N.	PROPRIETARI ATTUALI	DATI CATASTALI										CONFINI	SUPERFICE DA ASSERVIRE mq	INDENNITA' DI ASSERVIMENTO Euro	SUPERFICIE DA OCCUPARE TEMPORANEAMENTE PER MESI 24 PER ESECUZIONE LAVORI mq	INDENNITA' DI OCCUPAZIONE TEMPORANEA Euro	TOTALE INDENNITA' (12+14) Euro	NOTE
		PROPRIETARIO CATASTALE	FOGLIO	MAPPALE	QUALITA'	CLASSE	SUPERFICIE			REDDITO IMPONIBILE								
							HA	A	CA	DOMINICALE €	AGRARIO €							
74	**COMPAGNONE Pietro** n. a Teano il 20/10/1951 - C.F. CMPPTR51R20L083O, res. in Via Borgo S. Antonio n. 54 - 81057 - TEANO	COMPAGNONE Pietro n. a Teano il 20/10/1951 - C.F. CMPPTR51R20L083O proprietario LICCIARDI Giuseppa n. a Teano il 02/12/1909 - C.F. LCCGPP09T42L083R usufr.	102	5003	sem.	4ª	00	26	40	9,54	7,50	mapp.5049-14-125	694	699,20	290	38,67	737,87	
				75	bosco ceduo	2ª	00	06	00	1,70	0,15		507	513,60	257	34,27	547,87	
		COMPAGNONE Orlando n. a Teano il 22/06/1912 - C.F. CMPRND12H22L083J usufr. COMPAGNONE Pietro n. a Teano il 20/10/1951 - C.F. CMPPTR51R20L083O proprietario		175	sem.	4ª	00	03	76	1,36	1,07		199	159,20	59	7,87	167,07	
				136	bosco ceduo	2ª	00	02	26	0,64	0,06		79	63,20	5	0,67	63,87	
												TOTALI	1.479	1.435,20	611	81,48	**1.516,68**	
75	**STABILE Antonio** n. a Teano il 26/02/1948 - C.F. STBNTN48B26L083C, res. alla C.da Casaquinta n. 43 - 81057 TEANO	STABILE Antonio n. a Teano il 26/02/1948 - C.F. STBNTN48B26L083C	98	5065	sem.	3ª	01	74	55	81,13	54,09	mapp.5066-F. 102 mapp.14- F.101 mapp.32	2.276	2.252,80	974	129,87	2.382,67	
			101	9	prato	U	00	26	01	10,75	4,03		1.190	1.168,00	543	72,40	1.240,40	
												TOTALI	3.466	3.420,80	1.517	202,27	**3.623,07**	
76	**DE GIGLIO Alfonso** n. a Teano il 28/11/1947 - C.F. DGGLNS47S28L083X , res. in Via Camellara n. 17/B - 81021 - ARIENZO	DE GIGLIO Alfonso n. a Teano il 28/11/1947 - C.F. DGGLNS47S28L083X	101	32	sem. irr.	U	00	22	23	64,29	21,81	mapp.9-10-F.102 mapp. 14	1.137	1.111,20	518	69,07	**1.180,27**	
					frutt.	1ª	00	01	90	3,09	1,57							
					pasc. arb.	U	00	01	48	0,23	0,08							
77	**CONGREGAZIONE DI SS MARIA DEL SOCCORSO IN TEANO** presso Diocesi di Teano - Calvi - Piazza Duomo - 81057 - TEANO	CONGREGAZIONE DI SS MARIA DEL SOCCORSO IN TEANO	101	5027	prato	U	00	58	20	24,05	9,02	mapp.32-fosso Savone-ferrovia	2.343	2.090,40	901	120,13	2.210,53	
				5026	prato	U	00	04	80	1,98	0,74		462	585,60	456	60,80	646,40	
				10	prato	U	00	58	94	24,35	9,13		2.472	2.380,80	786	104,80	2.485,60	
				5016	pascolo	U	00	80	93	16,72	8,36		32	25,60	0	0,00	25,60	
				5035	sem.	4ª	01	08	13	39,09	30,71		6.920	6.904,00	3.646	486,13	7.390,13	
				5030	sem.	4ª	00	85	89	31,05	24,40		4.593	4.466,40	1.820	242,67	4.709,07	
				5032	sem.	4ª	00	11	94	4,32	3,39		1.233	1.274,40	567	75,60	1.350,00	
				5036	sem.	4ª	00	00	18	0,07	0,05		5	4,00	0	0,00	4,00	
												TOTALI	18.060	17.731,20	8.176	1.090,13	**18.821,33**	
78	**CAPARCO Simone** n. a Teano il 02/08/1990, C.F. CPRSMN90M02L083S, res. alla C.da S. Croce n. 58 - 81057 - TEANO	CAPARCO Simone n. a Teano il 02/08/1990 CPRSMN90M02L083S	102	32	sem.	3ª	00	97	58	45,36	30,24	mapp.195-140-fosso Savone	73	58,40	0	0,00	**58,40**	

= Sup. da asservire

= Sup. da occupare temp.
per l'esecuzione dei lavori

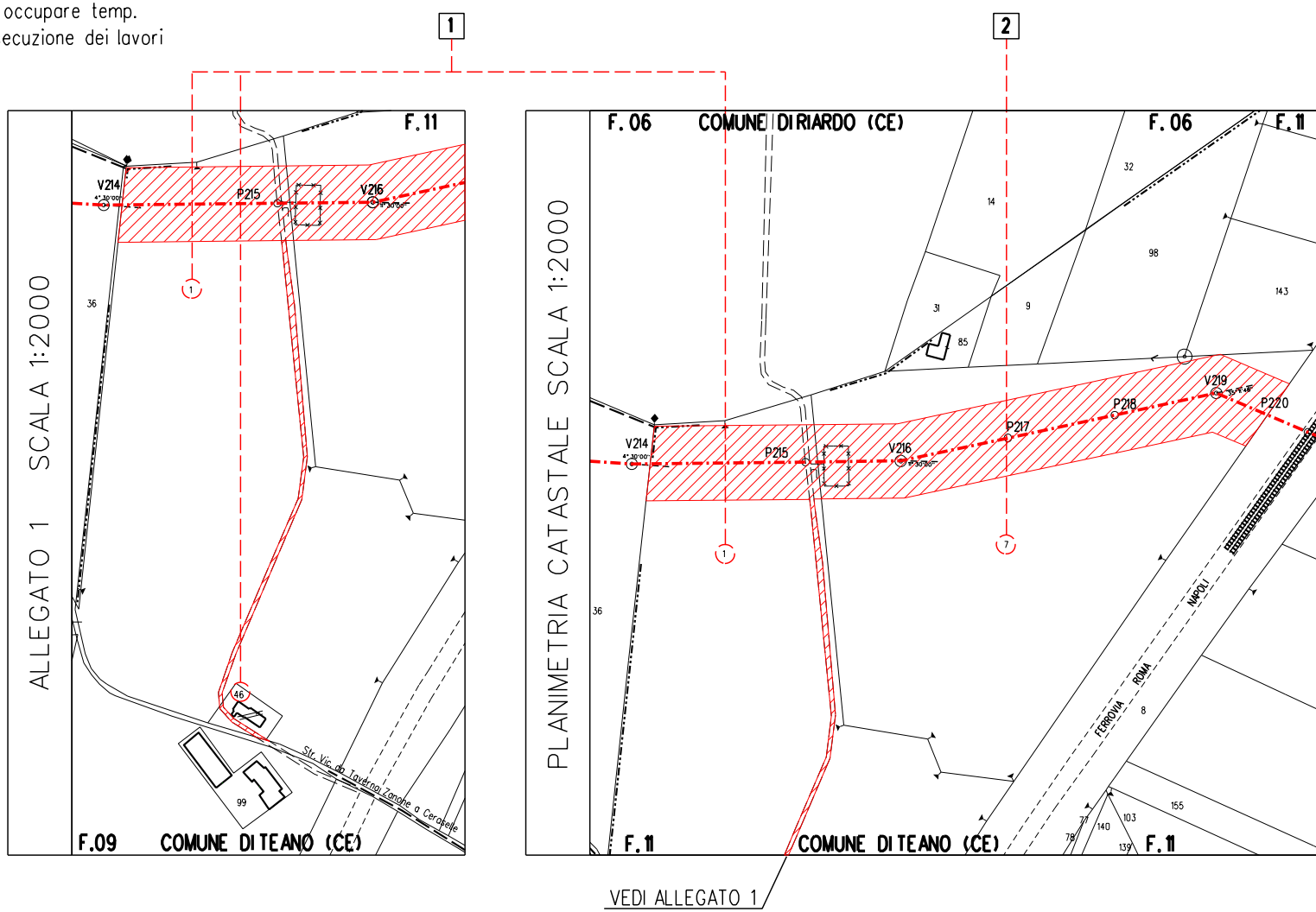
1
2
ALLEGATO 1 SCALA 1:2000
F.11
F.09
COMUNE DI TEANO (CE)
V214
P215
V216
36
46
99
Str. Vic. da Tavernai Zanone a Ceraselle
PLANIMETRIA CATASTALE SCALA 1:2000
F.06
COMUNE DI RIARDO (CE)
F.06
F.11
32
14
98
143
31
85
9
V219
P218
P217
P220
V214
P215
V216
36
7
FERROVIA ROMA NAPOLI
8
155
103
140
139
77
78
F.11
COMUNE DI TEANO (CE)
F.11
VEDI ALLEGATO 1

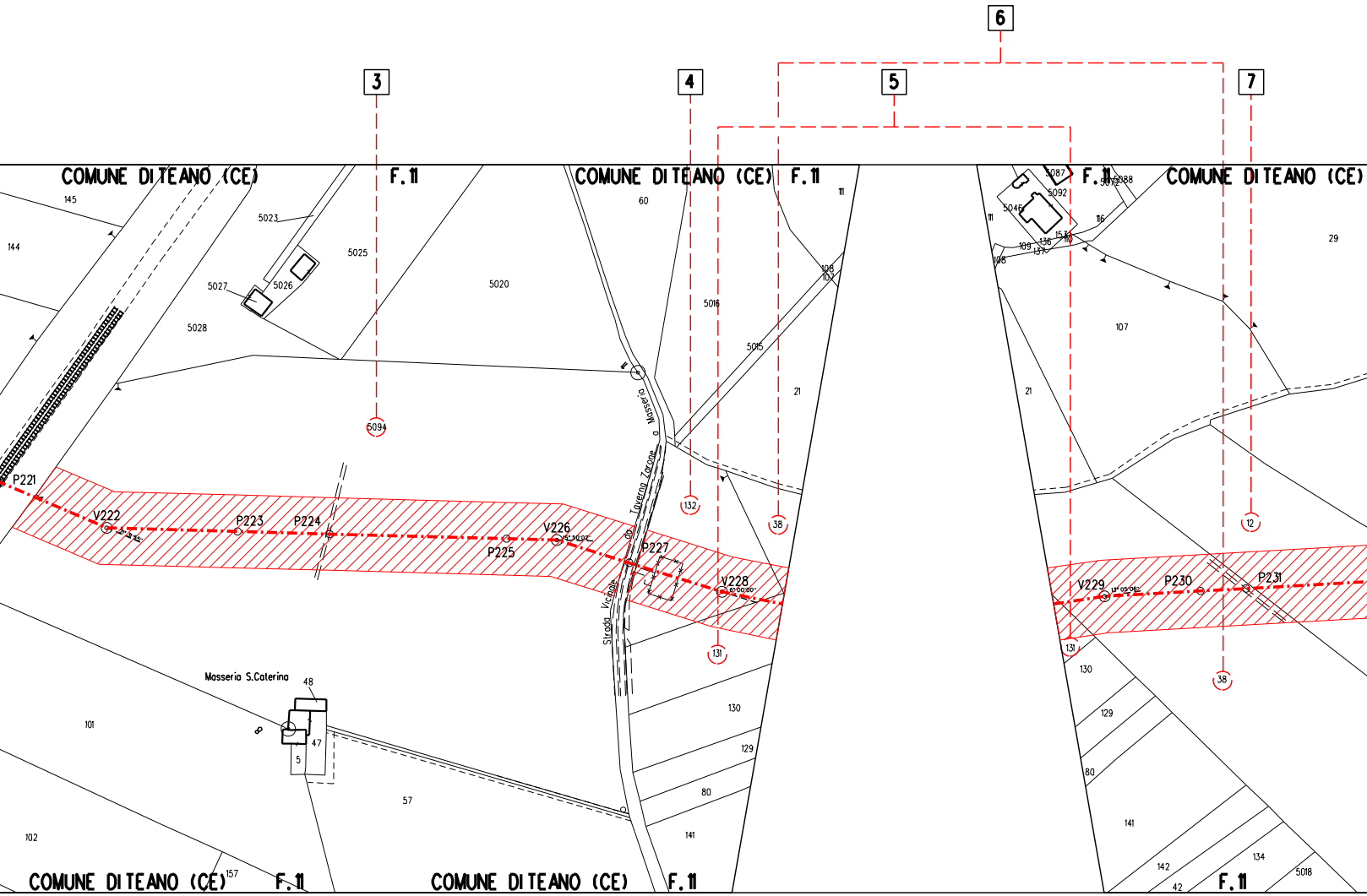
3
4
5
6
7
COMUNE DI TEANO (CE)
F. 11
COMUNE DI TEANO (CE)
F. 11
F. 11
COMUNE DI TEANO (CE)
145
144
5023
5025
5027
5026
5028
5020
60
111
108
107
5016
5015
21
5094
132
38
12
131
38
131
5087
5092
5072
5088
5046
111
116
109
136
137
151
110
108
29
107
21
P221
V222
P223
P224
P225
V226
P227
V228
V229
P230
P231
Strada Vicinale da Taverna Zarone a Masseria
Masseria S.Caterina
48
8
47
5
101
57
102
130
129
80
141
130
129
80
141
142
42
134
5018
157
COMUNE DI TEANO (CE)
F. 11
COMUNE DI TEANO (CE)
F. 11
F. 11

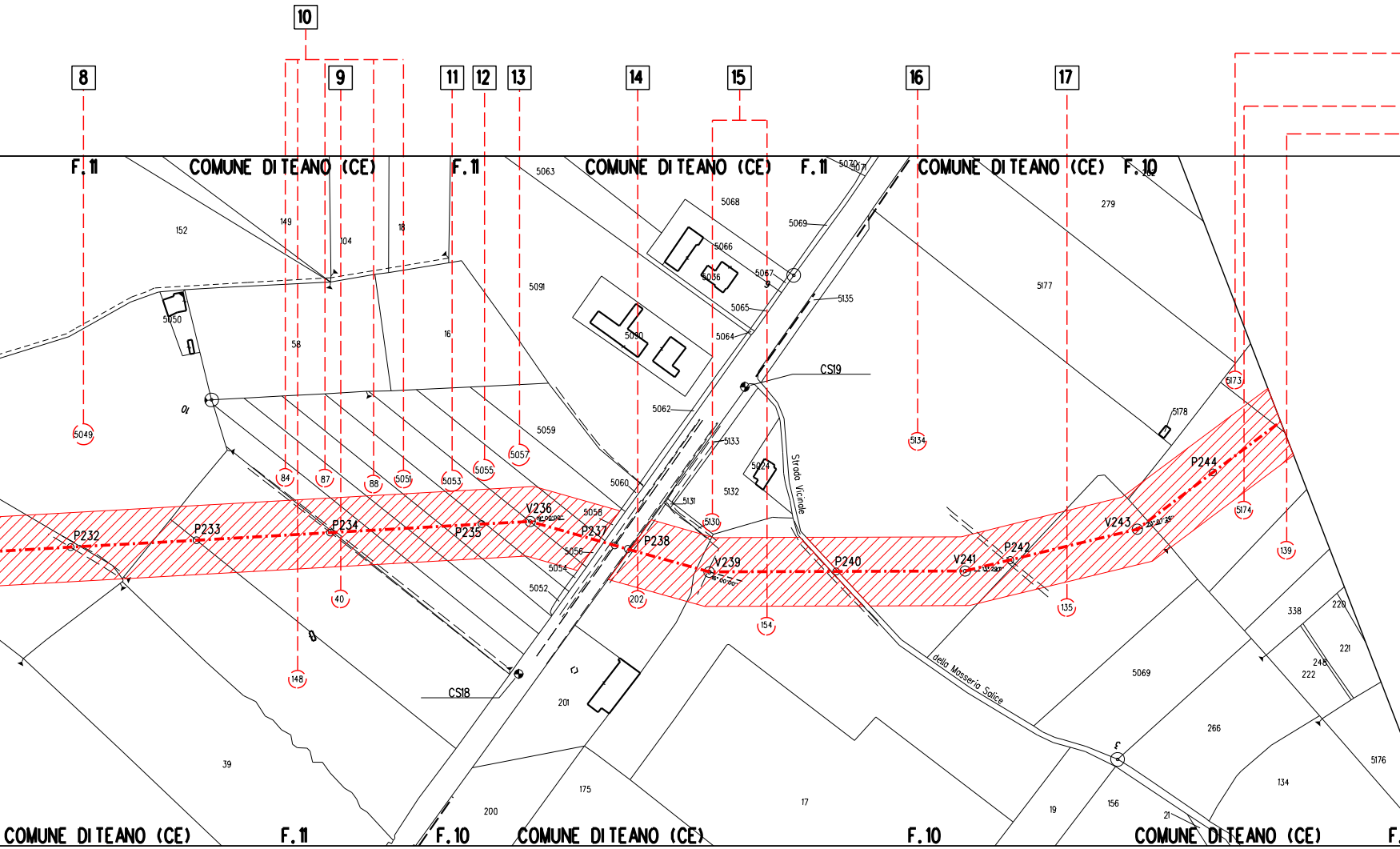
8
10
9
11
12
13
14
15
16
17
F. 11
COMUNE DI TEANO (CE)
F. 11
COMUNE DI TEANO (CE)
F. 11
COMUNE DI TEANO (CE)
F. 10
152
149
104
18
5063
5068
5066
5036
5067
5069
5070
5071
5135
5065
5064
5091
5090
5050
58
16
01
5062
5059
CS19
5133
5024
Strada Vicinale
5132
5131
5060
5058
5056
5054
5052
5130
5177
279
282
5173
5178
5134
5049
84
87
88
5051
5053
5055
5057
P232
P233
P234
P235
V236
P237
P238
V239
P240
V241
P242
V243
P244
40
148
202
154
135
139
5174
CS18
201
200
175
17
39
della Masseria Salice
5069
266
338
220
221
248
222
134
5176
19
156
21
3
COMUNE DI TEANO (CE)
F. 11
F. 10
COMUNE DI TEANO (CE)
F. 10
COMUNE DI TEANO (CE)

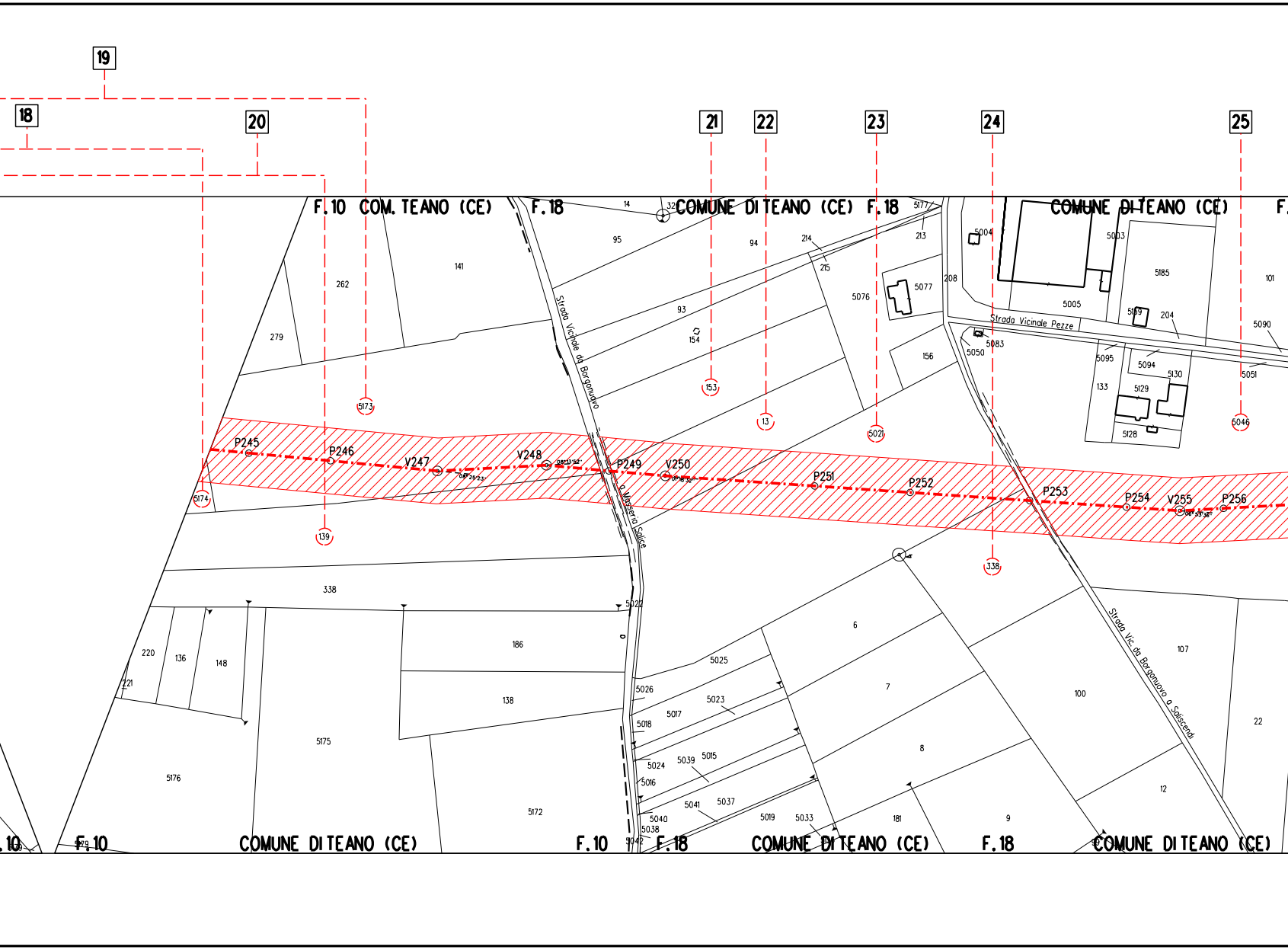
19
18
20
21
22
23
24
25
F.10 COM. TEANO (CE)
F.18
COMUNE DI TEANO (CE)
F.18
COMUNE DI TEANO (CE)
F.
5173
5174
139
153
13
5021
338
5046
P245
P246
V247
V248
08°13'52"
08°25'23"
P249
V250
P251
P252
P253
P254
V255
P256
Strada Vicinale da Borgonuovo a Masseria Salice
Strada Vicinale Pezze
Strada Vic. da Borgonuovo a Saliscendi
14
32
95
94
93
154
141
262
279
214
215
213
5177
208
5076
5077
156
5004
5003
5185
101
5005
5159
204
5090
5083
5050
5095
5094
5130
5051
133
5129
5128
338
5022
186
138
220
136
148
221
5175
5176
5172
6
7
8
9
5025
5026
5023
5017
5018
5024
5039
5015
5016
5041
5037
5040
5038
5019
5033
181
100
107
22
12
F.10
F.10
COMUNE DI TEANO (CE)
F.10
5042
F.18
COMUNE DI TEANO (CE)
F.18
COMUNE DI TEANO (CE)

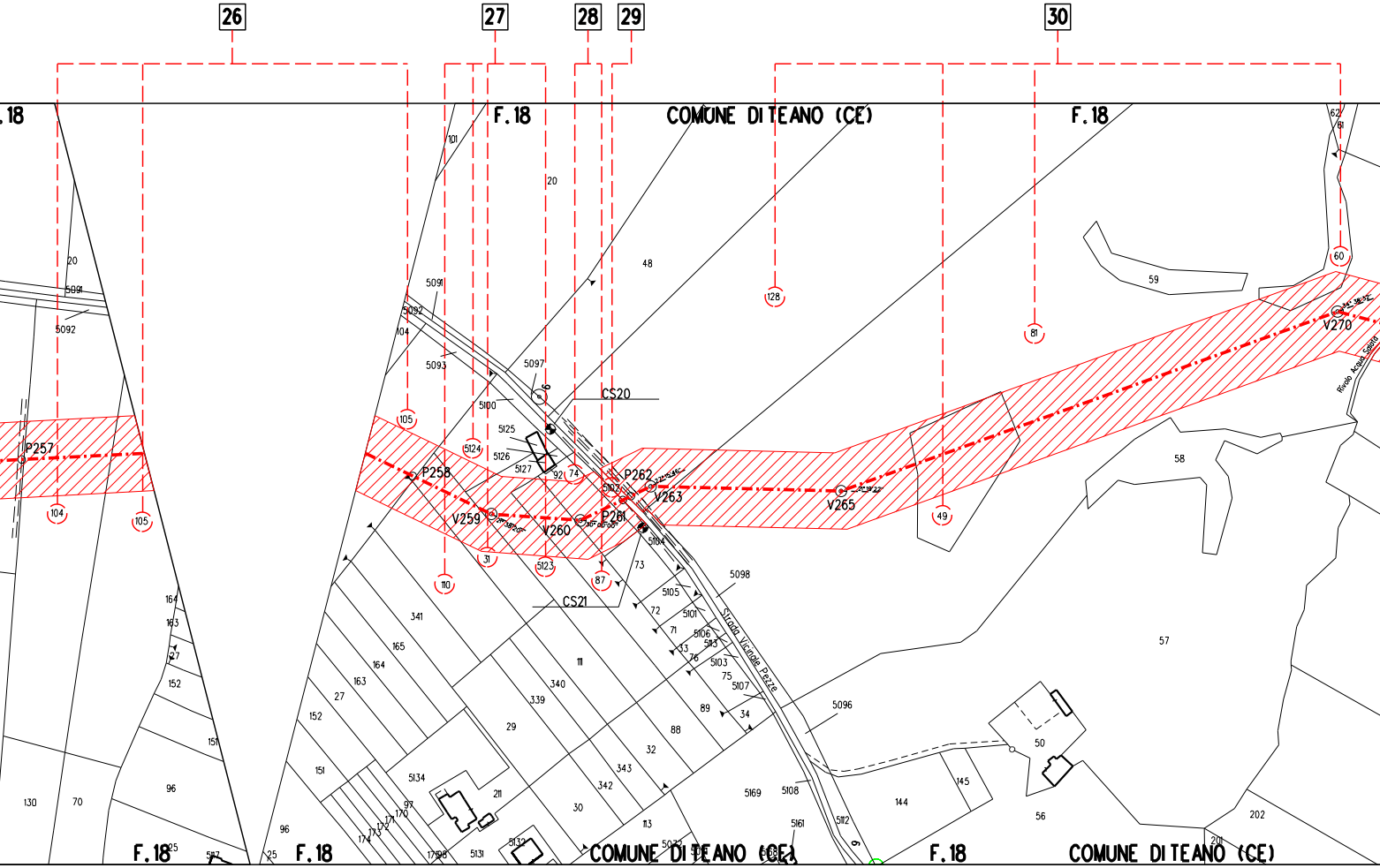
26
27
28
29
30
F.18
F.18
COMUNE DI TEANO (CE)
F.18
P257
P258
V259
V260
P261
P262
V263
V265
V270
CS20
CS21
Strada Vicinale Pezze
Rivolo Acqua Santa
104
105
104
105
110
31
5123
5124
74
87
128
81
49
60
20
5091
5092
5093
101
48
5097
5100
5125
5126
5127
92
5102
5104
73
5098
5105
72
5101
71
5106
5113
33
76
5103
75
5107
89
34
341
165
164
163
27
152
151
111
340
339
29
88
32
343
342
30
113
5134
211
97
170
5131
5132
5096
50
145
144
56
57
58
59
202
201
62
61
5169
5108
5161
5112
164
163
27
152
151
96
130
70
25
F.18
F.18
COMUNE DI TEANO (CE)
F.18
COMUNE DI TEANO (CE)

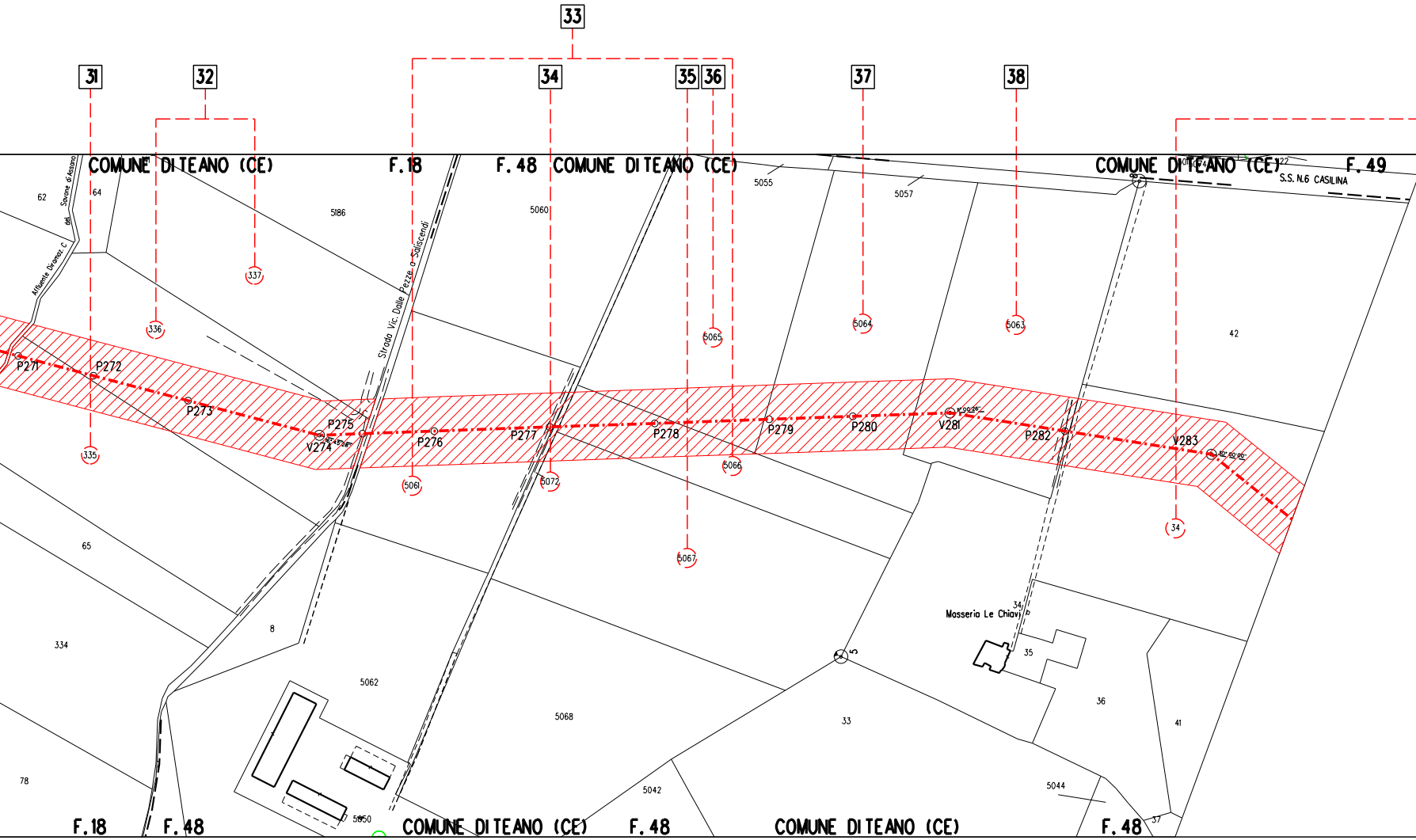

31
32
33
34
35
36
37
38
COMUNE DI TEANO (CE)
F. 18
F. 48
COMUNE DI TEANO (CE)
COMUNE DI TEANO (CE)
F. 49
S.S. N.6 CASILINA
62
64
Savone di Assano
del
Affluente Diramaz. C
5186
Strada Vic. Dalle Pezze a Saliscendi
5060
5055
5057
42
337
336
335
5061
5072
5065
5066
5067
5064
5063
34
P271
P272
P273
V274
P275
P276
P277
P278
P279
P280
V281
P282
V283
65
334
8
78
5062
5068
5050
5042
33
5
Masseria Le Chiavi
34
35
36
41
5044
37
F. 18
F. 48
COMUNE DI TEANO (CE)
F. 48
COMUNE DI TEANO (CE)
F. 48

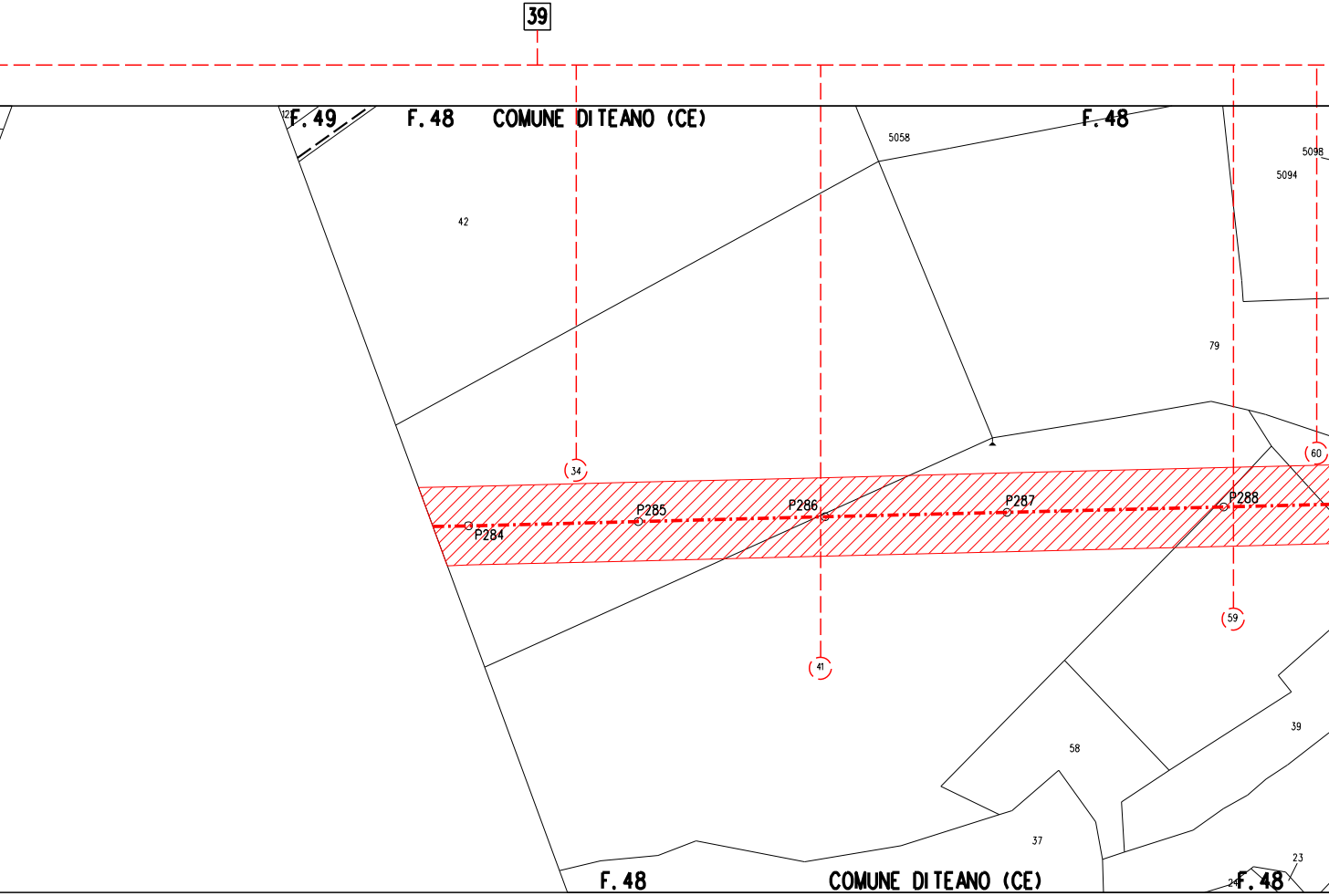
39
F.49
F.48
COMUNE DI TEANO (CE)
5058
F.48
5098
5094
42
79
34
60
P284
P285
P286
P287
P288
59
41
39
58
37
23
24
F.48
COMUNE DI TEANO (CE)
F.48

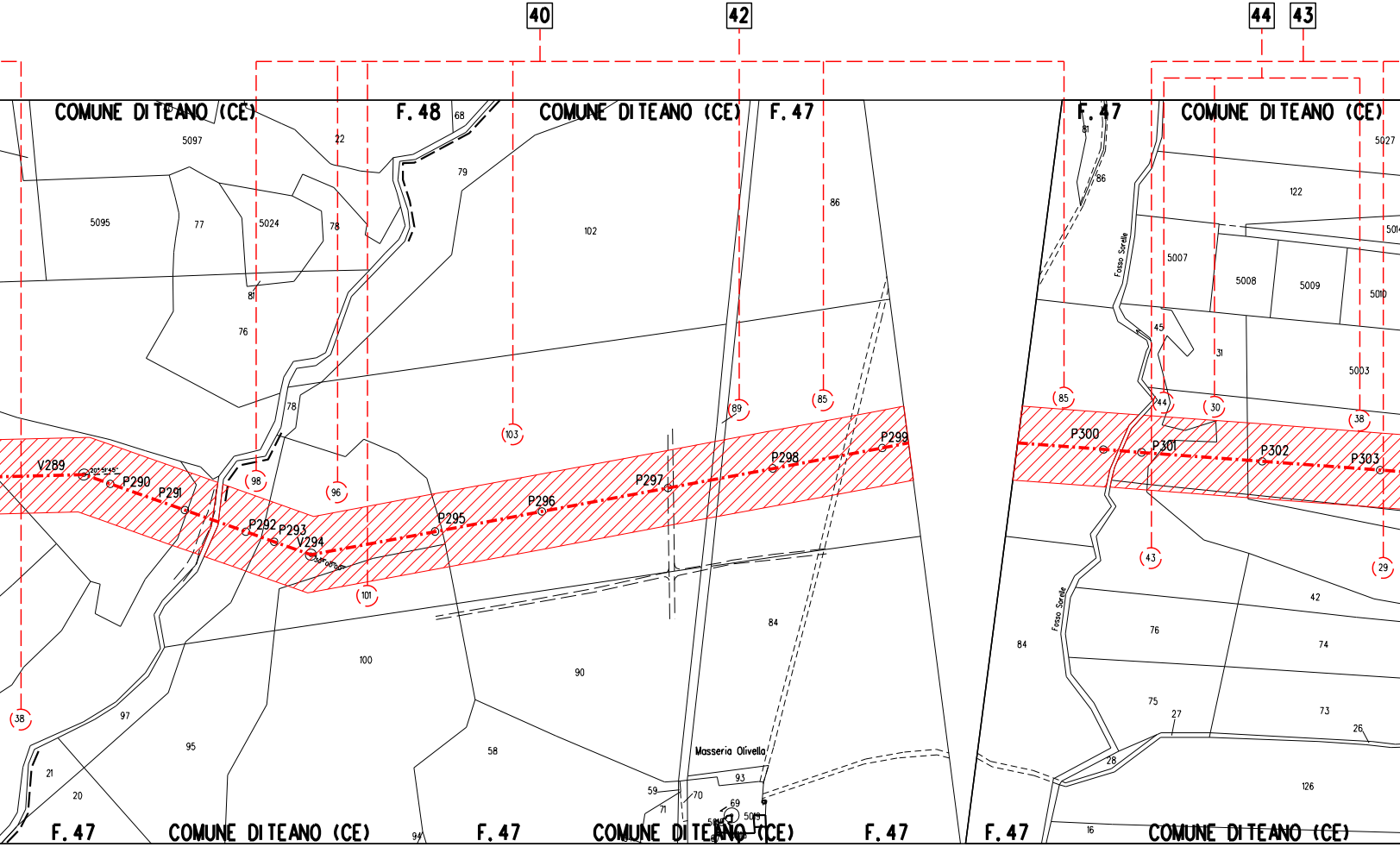
40
42
44
43
COMUNE DI TEANO (CE)
F. 48
COMUNE DI TEANO (CE)
F. 47
F. 47
COMUNE DI TEANO (CE)
5097
22
68
79
5095
77
5024
78
102
86
81
86
122
5027
5007
5008
5009
5010
Fosso Sorelle
81
76
78
45
31
5003
98
96
103
89
85
85
44
30
38
V289
P290
P291
P292
P293
V294
P295
P296
P297
P298
P299
P300
P301
P302
P303
101
43
29
84
42
76
74
84
Fosso Sorelle
100
90
38
97
95
58
75
27
73
26
28
21
20
126
Masseria Olivella
93
59
70
69
71
5019
16
F. 47
COMUNE DI TEANO (CE)
94
F. 47
COMUNE DI TEANO (CE)
F. 47
F. 47
COMUNE DI TEANO (CE)

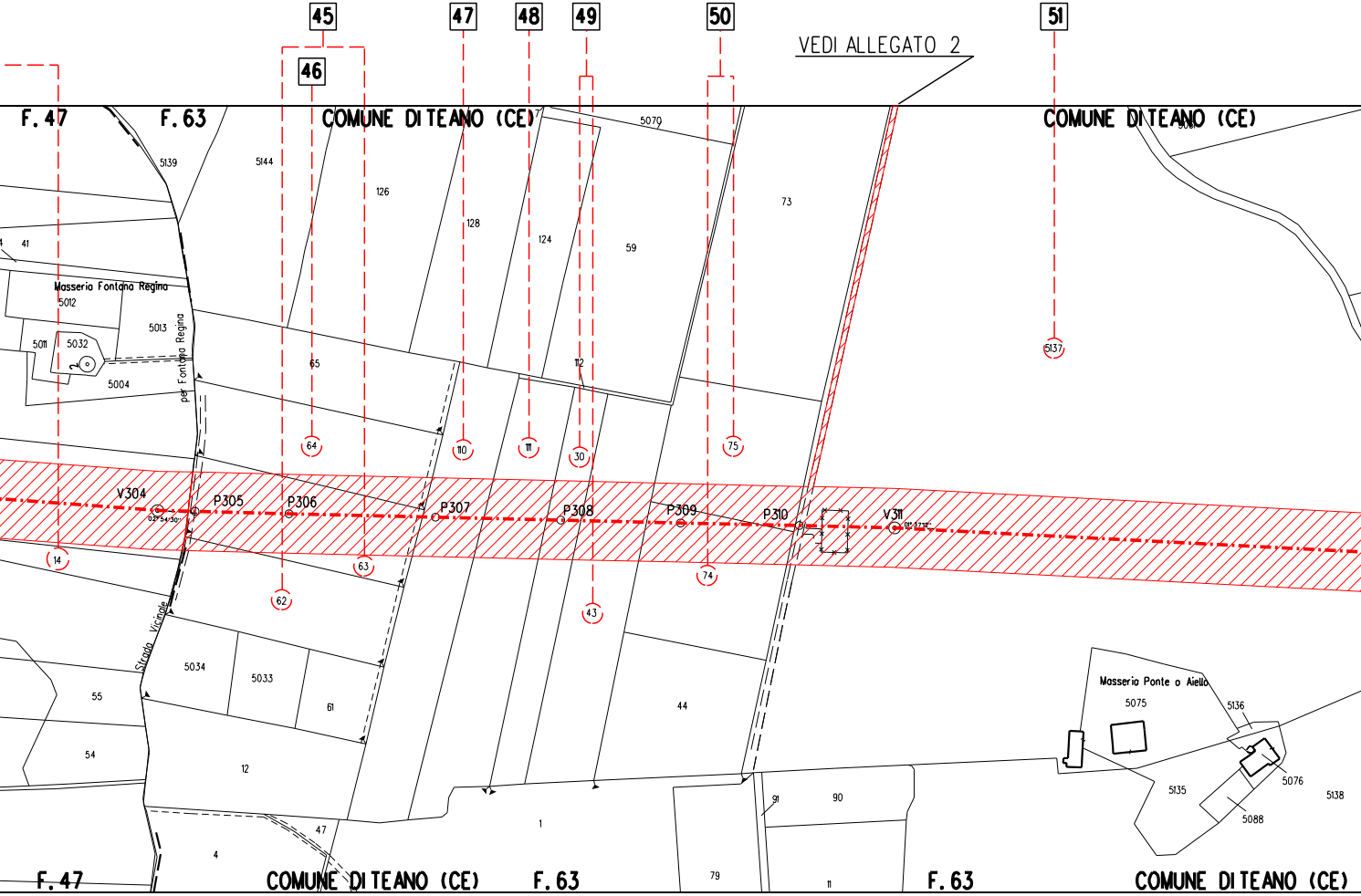
45
46
47
48
49
50
51
VEDI ALLEGATO 2
F. 47
F. 63
COMUNE DI TEANO (CE)
COMUNE DI TEANO (CE)
5139
5144
126
128
124
5070
59
73
41
Masseria Fontana Regina
5012
5013
5011
5032
5004
Strada Vicinale per Fontana Regina
65
112
5137
64
110
111
30
75
V304
P305
P306
P307
P308
P309
P310
V311
14
63
62
74
43
5034
5033
61
55
54
12
44
Masseria Ponte o Aiello
5075
5136
5135
5076
5088
5138
1
91
90
79
11
47
4
F. 47
COMUNE DI TEANO (CE)
F. 63
F. 63
COMUNE DI TEANO (CE)

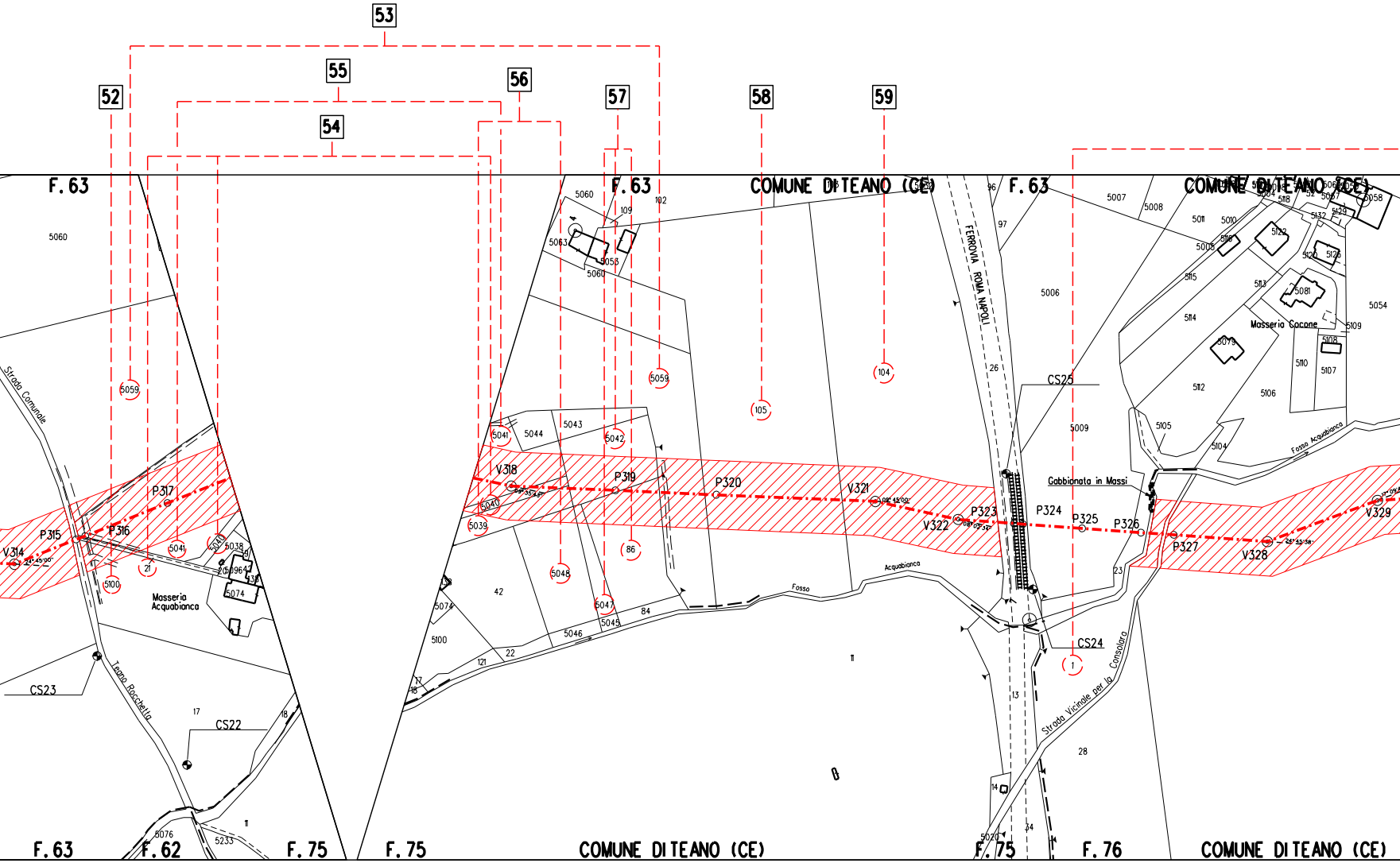

52
53
54
55
56
57
58
59
F. 63
F. 63
F. 63
COMUNE DI TEANO (CE)
COMUNE DI TEANO (CE)
F. 63
F. 62
F. 75
F. 75
COMUNE DI TEANO (CE)
F. 75
F. 76
COMUNE DI TEANO (CE)
Strada Comunale
Teano Rocchetta
Masseria Acquabianca
Masseria Cocone
FERROVIA ROMA NAPOLI
Fosso
Acquabianca
Fosso Acquabianca
Gabbionata in Massi
Strada Vicinale per la Consolare
CS22
CS23
CS24
CS25
V314
P315
P316
P317
V318
P319
P320
V321
V322
P323
P324
P325
P326
P327
V328
V329
5060
5059
5041
21
5100
5038
5074
17
11
18
5076
5233
5063
5053
109
102
5044
5043
5042
5040
5039
5048
5047
5045
5046
84
42
5074
5100
121
22
86
105
104
26
97
96
5007
5008
5006
5009
5054
5081
5079
5105
5104
5106
5112
5110
5107
5108
5109
5114
5115
5113
5122
5120
5126
23
28
13
14
34
5020
1

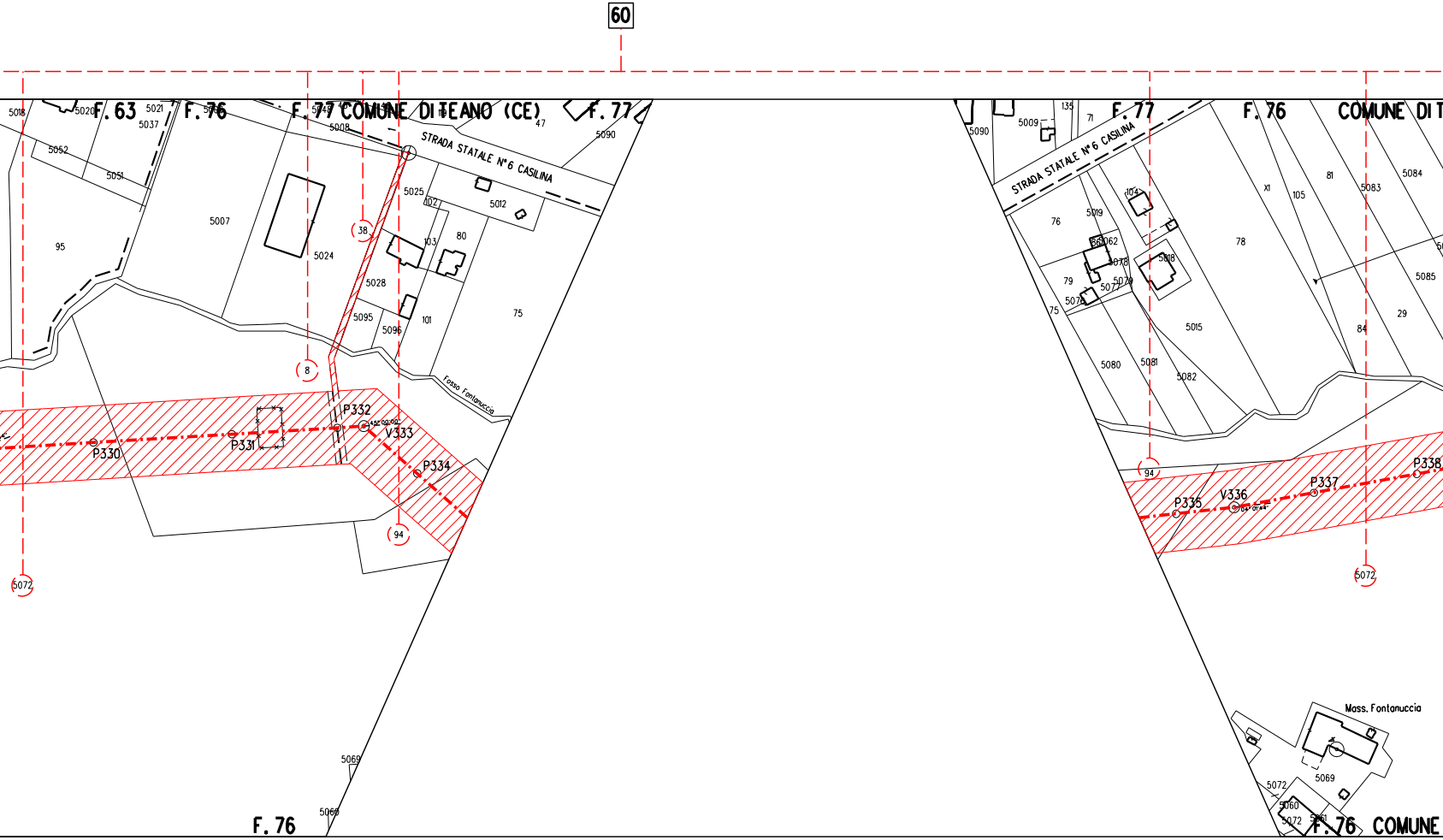
60
F. 63
F. 76
F. 77
COMUNE DI TEANO (CE)
F. 77
F. 77
F. 76
COMUNE DI T
5018
5020
5021
5037
5048
5008
47
5090
5052
5051
95
5007
5024
STRADA STATALE N°6 CASILINA
5025
102
5012
103
80
38
5028
5095
5096
101
75
8
Fosso Fontanuccia
P330
P331
P332
V333
P334
94
5072
5069
5069
F. 76
5090
5009
135
71
STRADA STATALE N°6 CASILINA
104
76
5019
X1
105
81
5083
5084
78
5062
5078
5018
79
5077
5079
5076
75
5085
29
84
5015
5080
5081
5082
94
P335
V336
P337
P338
5072
Mass. Fontanuccia
5069
5072
5060
5072
5061
F. 76
COMUNE

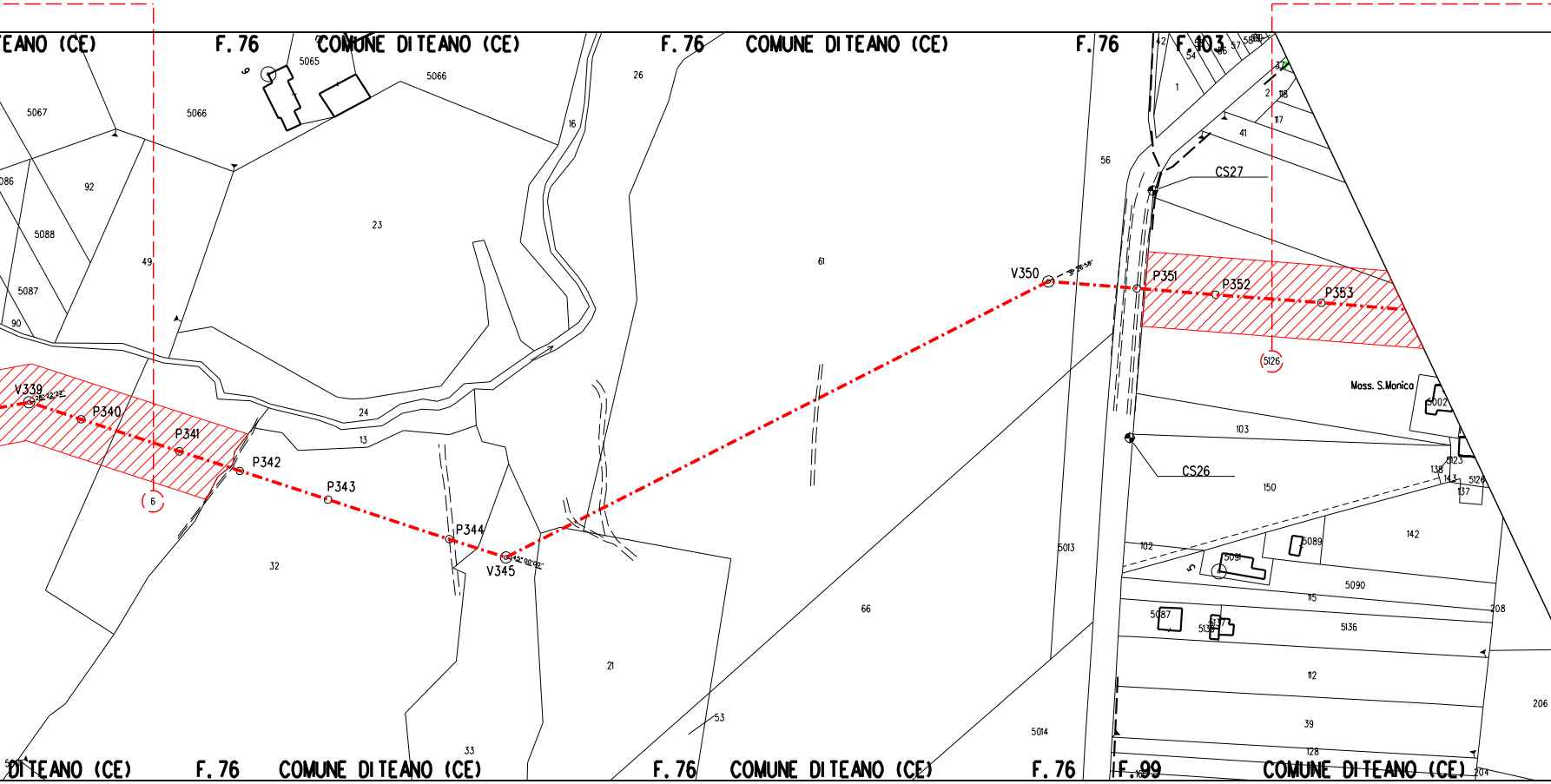
EANO (CE)
F. 76
COMUNE DI TEANO (CE)
F. 76
COMUNE DI TEANO (CE)
F. 76
F. 103
5065
5066
5067
5066
26
92
5088
23
16
61
49
5087
90
V339
P340
P341
P342
P343
P344
V345
V350
P351
P352
P353
CS27
CS26
6
5126
Mass. S.Monica
5002
24
13
56
1
2
41
117
118
37
42
54
57
103
150
138
143
5123
5126
137
142
102
5089
5091
5090
115
208
5087
5137
5138
5136
112
39
128
206
204
32
66
21
53
33
5013
5014
DI TEANO (CE)
F. 76
COMUNE DI TEANO (CE)
F. 76
COMUNE DI TEANO (CE)
F. 76
F. 99
COMUNE DI TEANO (CE)

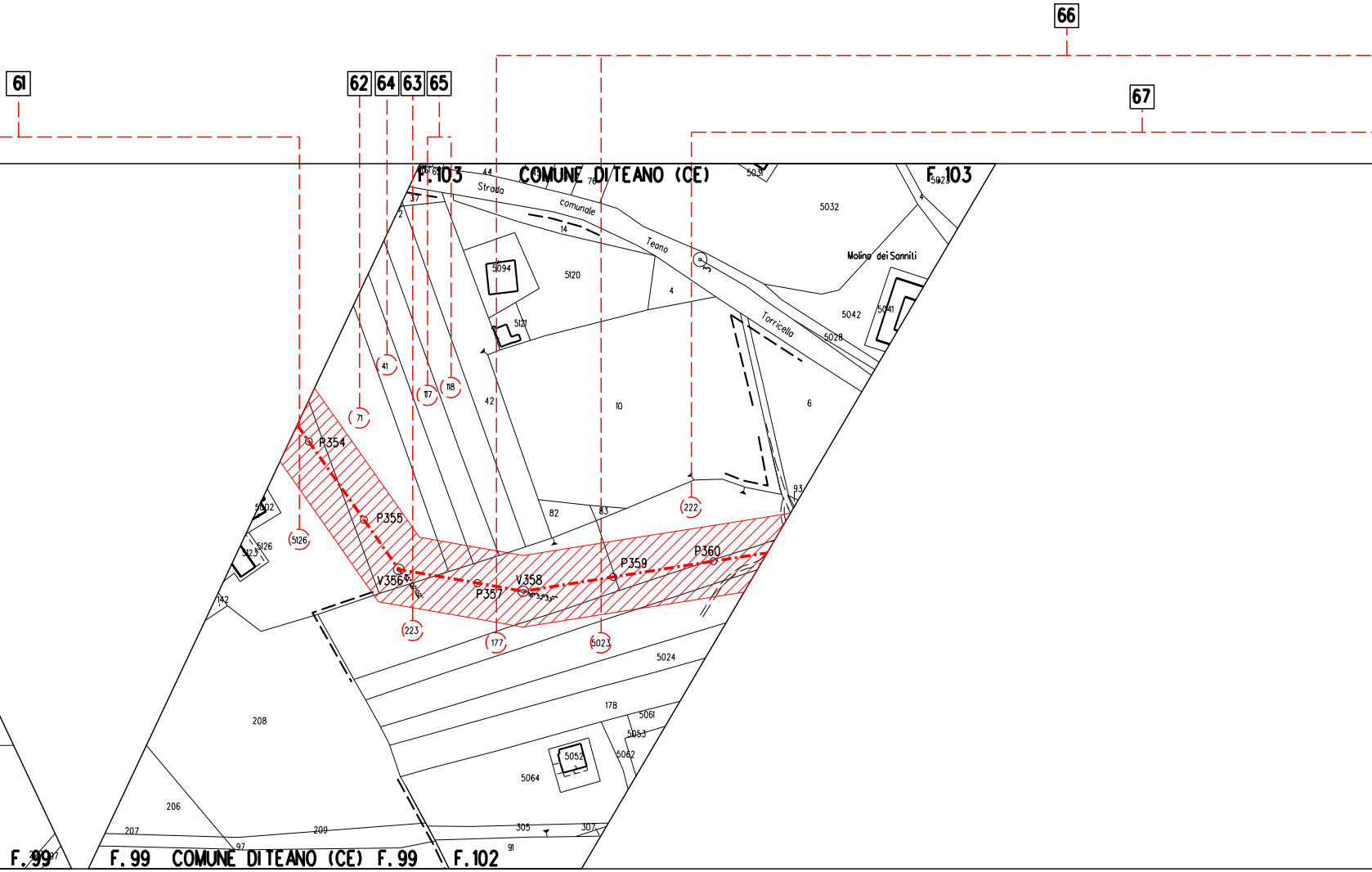
61
62
64
63
65
66
67
F.103
COMUNE DI TEANO (CE)
F.103
44
76
5031
5023
37
2
Strada
comunale
Teano
Torricella
14
5094
5120
4
5032
4
Molino dei Sanniti
5042
5041
5028
5121
3
41
117
118
42
10
6
71
P354
93
82
83
222
5002
P355
5126
5126
5123
P360
P359
V356
V358
P357
142
223
177
5023
5024
178
5061
5053
5062
5052
5064
208
206
207
209
305
307
97
91
F.99
F.99
COMUNE DI TEANO (CE)
F.99
F.102

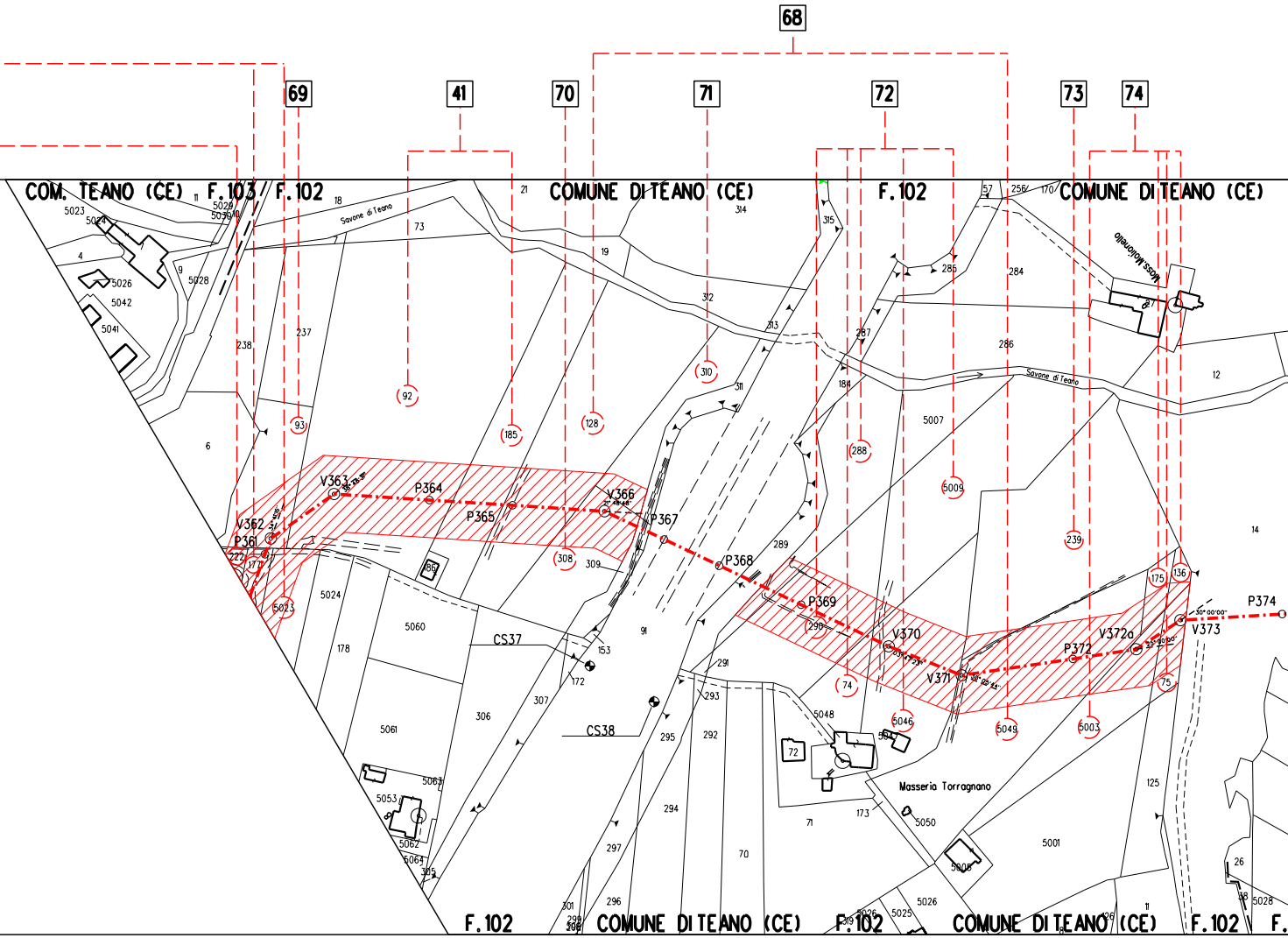
68
69
41
70
71
72
73
74
COM. TEANO (CE)
F.103
F.102
COMUNE DI TEANO (CE)
F.102
COMUNE DI TEANO (CE)
Savone di Teano
Savone di Teano
Mass.Molinello
Masseria Torragnano
V362
P361
V363
P364
P365
V366
P367
P368
P369
V370
V371
P372
V372a
V373
P374
CS37
CS38
92
93
185
128
308
310
288
5009
239
175
136
75
5003
5049
5046
74
290
5023
177
222
5023
5024
5029
5030
4
5026
5042
5041
5028
9
11
18
73
21
19
312
313
314
315
311
287
285
284
286
256
170
57
184
5007
12
14
238
237
6
186
5024
178
5060
5061
5063
5053
5062
5064
305
306
307
153
172
91
309
289
291
293
295
292
294
297
296
301
299
308
70
71
72
5048
5047
173
5050
5008
5001
5026
5025
5026
319
125
11
26
38
5028
F.102
COMUNE DI TEANO (CE)
F.102
COMUNE DI TEANO (CE)
F.102
F.

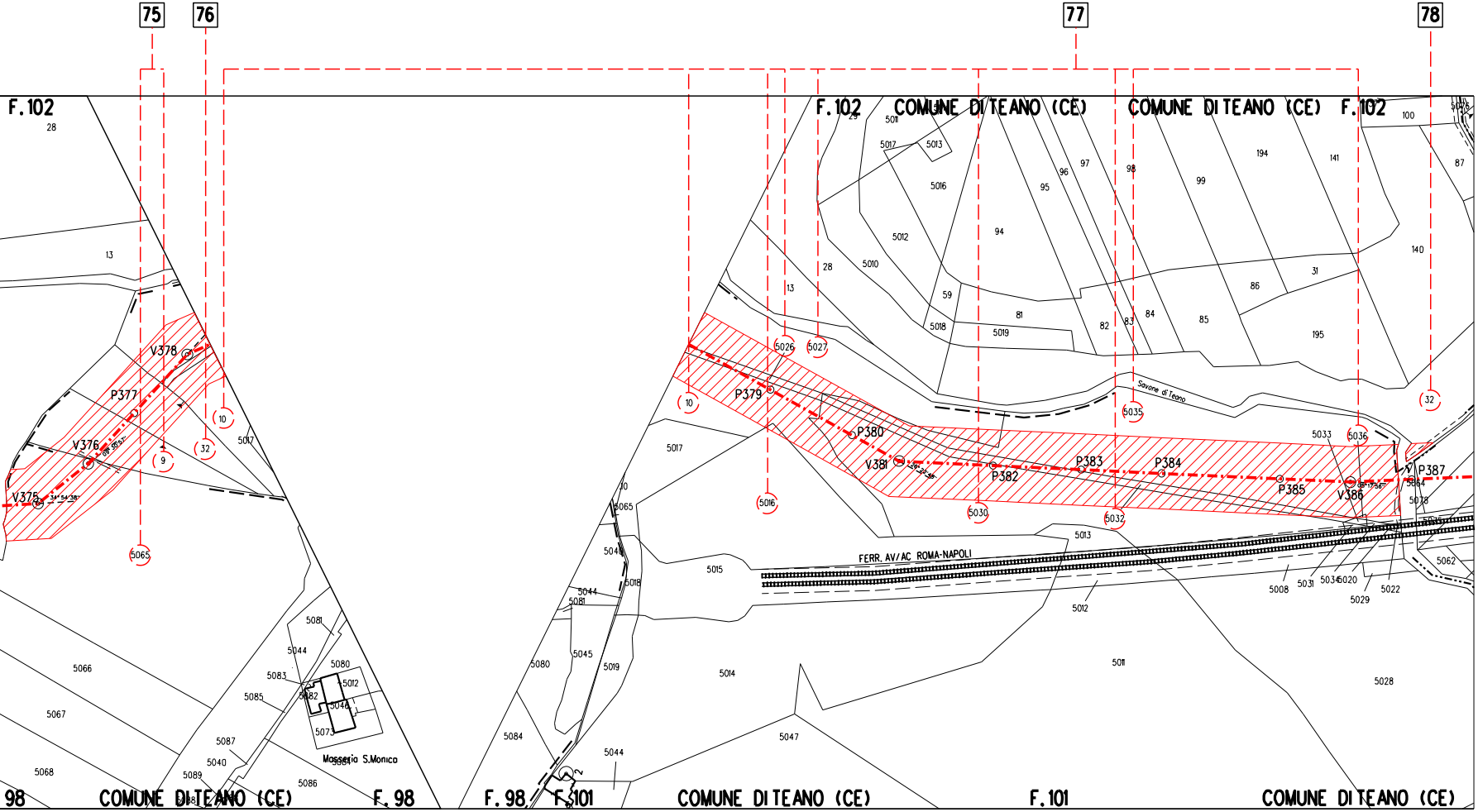
75
76
77
78
F.102
COMUNE DI TEANO (CE)
COMUNE DI TEANO (CE)
F.102
F.102
F.98
COMUNE DI TEANO (CE)
F.98
F.98
F.101
COMUNE DI TEANO (CE)
F.101
COMUNE DI TEANO (CE)
V375
P377
V376
V378
P379
P380
V381
P382
P383
P384
P385
V386
P387
FERR. AV/AC ROMA-NAPOLI
Savone di Teano
Masseria S.Monico
5065
9
32
10
5026
5027
5016
5030
5032
5035
5036
32

ALLEGATO 2 SCALA 1:2000

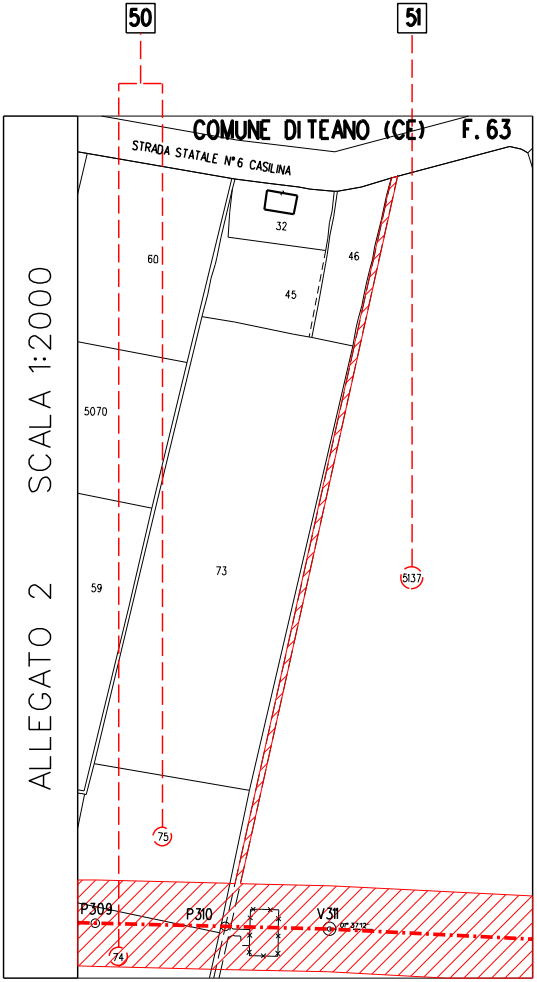

50
51
COMUNE DI TEANO (CE)
F. 63
STRADA STATALE N°6 CASILINA
32
60
46
45
5070
73
59
5137
75
P309
P310
V311
74

ALLEGATO 1 SCALA 1:2000

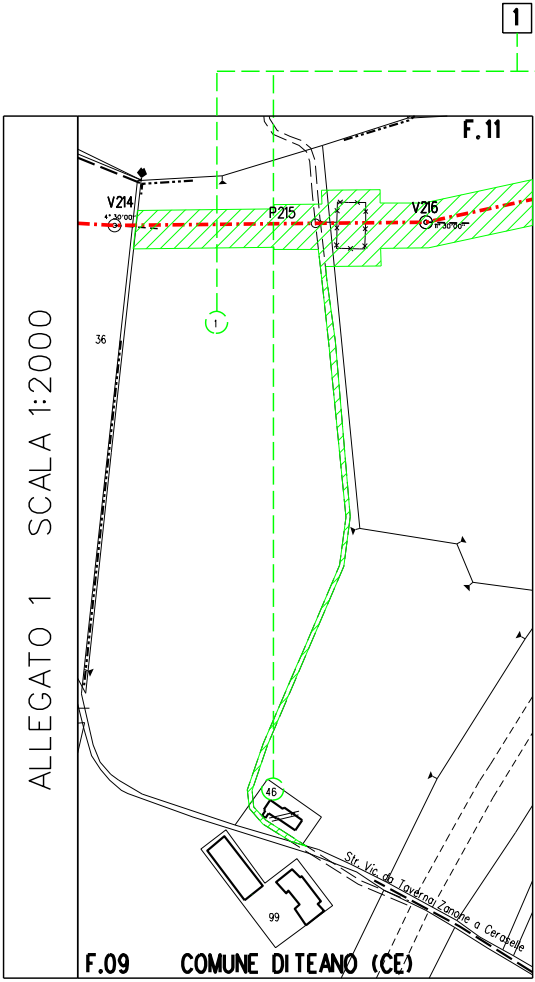

1
F. 11
V214
P215
V216
36
46
99
Str. Vic. da Taverna Zanone a Ceraselle
F. 09
COMUNE DI TEANO (CE)

PLANIMETRIA CATASTALE SCALA 1:2000

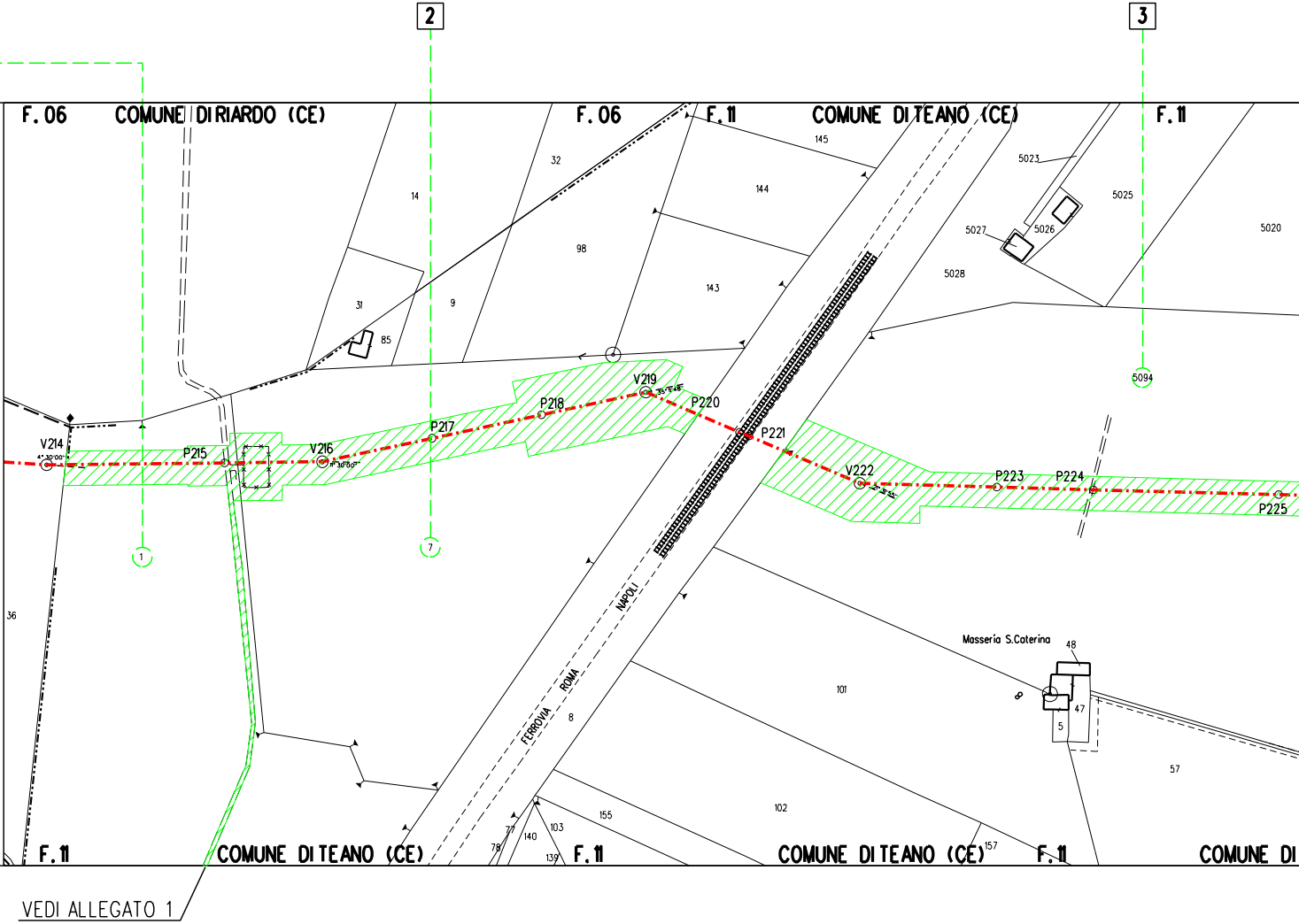
2
3
F. 06
COMUNE DI RIARDO (CE)
F. 06
F. 11
COMUNE DI TEANO (CE)
F. 11
145
32
14
144
98
143
31
9
85
5023
5025
5027
5026
5020
5028
5094
V214
P215
V216
P217
P218
V219
P220
P221
V222
P223
P224
P225
1
7
36
FERROVIA ROMA NAPOLI
8
Masseria S.Caterina
48
47
5
101
57
102
155
103
77
78
140
139
157
F. 11
COMUNE DI TEANO (CE)
F. 11
COMUNE DI TEANO (CE)
F. 11
COMUNE DI
VEDI ALLEGATO 1

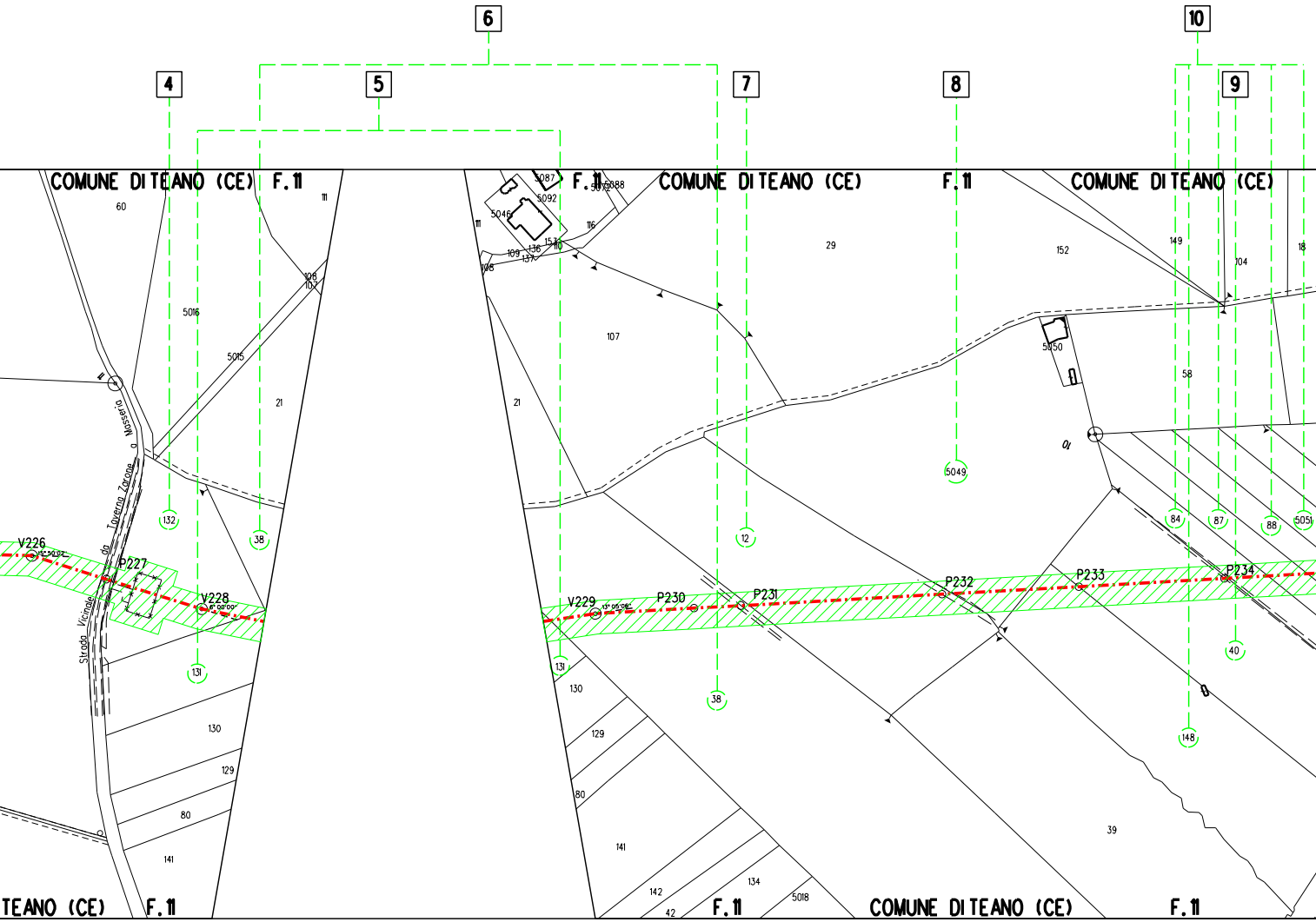

6
4
5
7
8
10
9
COMUNE DI TEANO (CE) F.11
F.11
COMUNE DI TEANO (CE)
F.11
COMUNE DI TEANO (CE)
60
111
5016
108
107
5015
21
132
38
Strada Vicinale da Taverna Zarone a Masseria
V226
15° 50' 02"
P227
V228
6° 00' 00"
131
130
129
80
141
TEANO (CE)
F.11
5087
5072
5088
5092
5046
116
153
136
110
109
137
108
111
107
21
29
12
V229
13° 05' 06"
P230
P231
131
130
129
80
141
142
42
134
5018
F.11
38
152
149
104
18
5050
58
5049
P232
P233
P234
84
87
88
5051
40
148
39
COMUNE DI TEANO (CE)
F.11

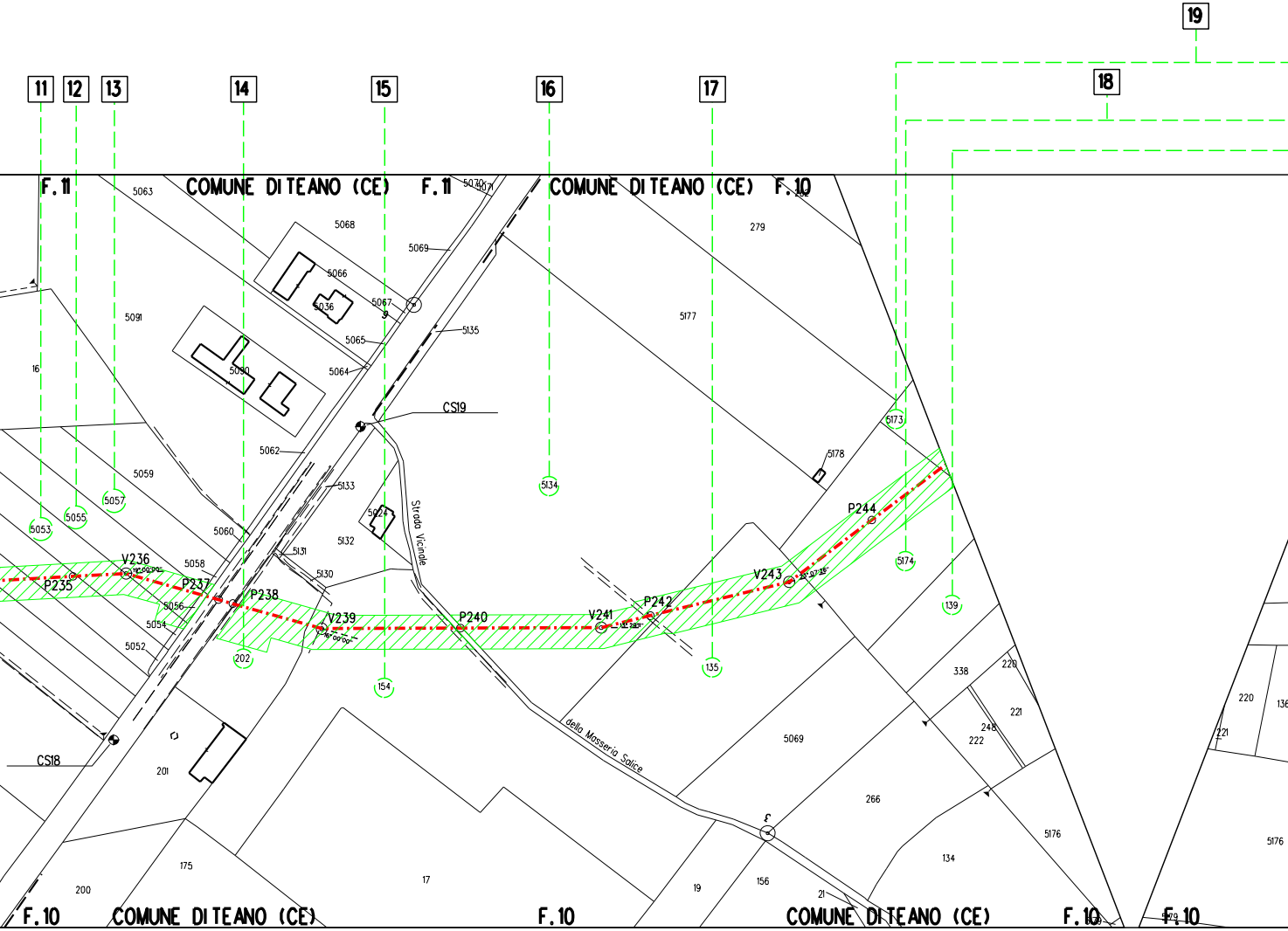
19
11
12
13
14
15
16
17
18
F. 11
5063
COMUNE DI TEANO (CE)
F. 11
5070
5071
COMUNE DI TEANO (CE)
F. 10
282
279
5068
5069
5066
5036
5067
5091
5065
5135
5177
16
5090
5064
CS19
5062
5173
5178
5059
5133
5134
5057
5055
5024
5053
Strada Vicinale
P244
5060
5132
5174
5131
5130
V236
16°00'00''
5058
V243
23°07'26''
P235
P237
P238
139
V239
16°00'00''
P240
V241
13°28'11''
P242
5056
5054
5052
202
154
135
338
220
221
248
222
220
136
221
della Masseria Salice
CS18
201
5069
266
5176
5176
134
200
175
17
19
156
21
F. 10
COMUNE DI TEANO (CE)
F. 10
COMUNE DI TEANO (CE)
F. 10
F. 10
5179

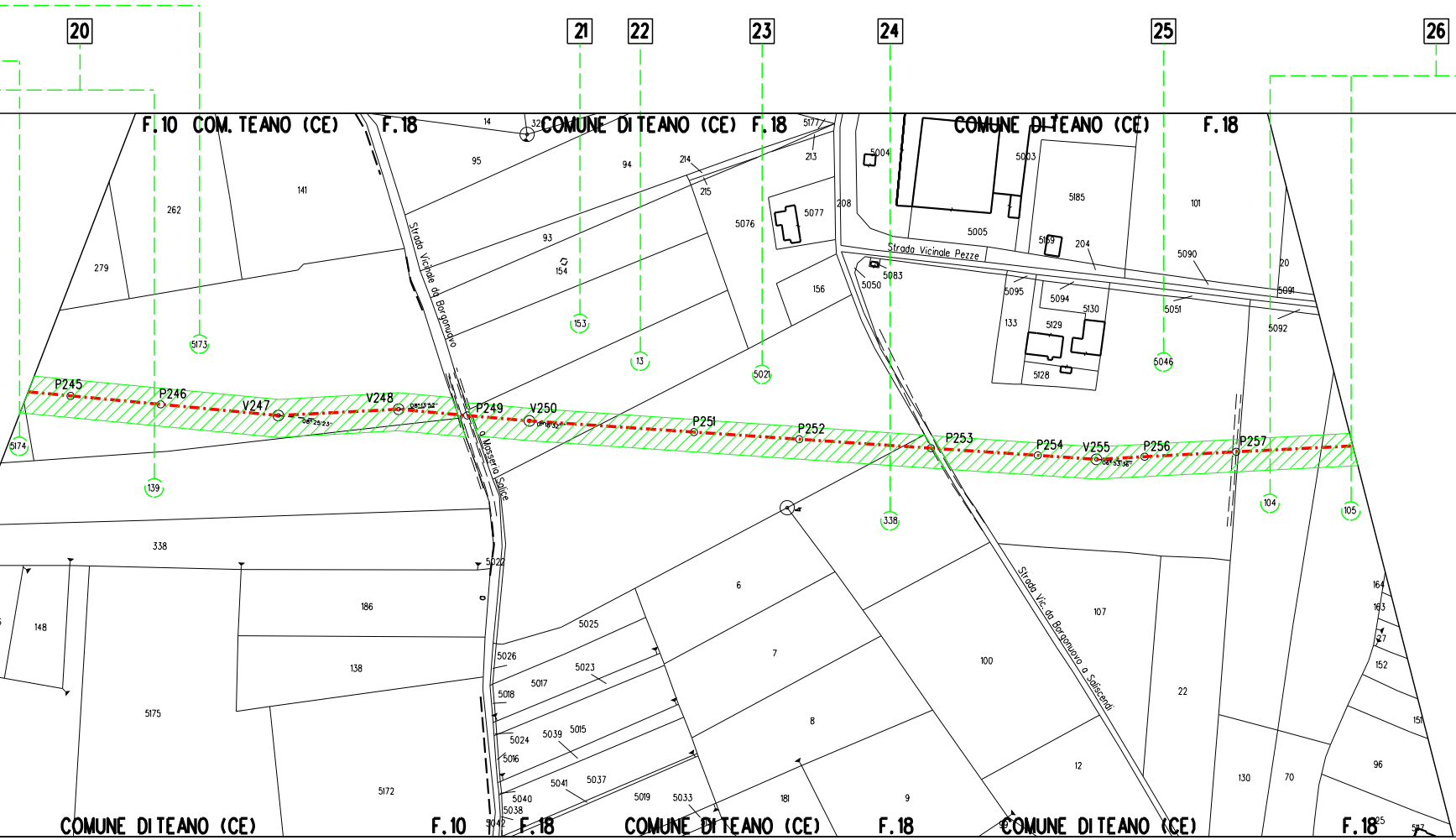
20
21
22
23
24
25
26
F.10
COM. TEANO (CE)
F.18
COMUNE DI TEANO (CE)
F.18
COMUNE DI TEANO (CE)
F.18
COMUNE DI TEANO (CE)
F.10
F.18
COMUNE DI TEANO (CE)
F.18
COMUNE DI TEANO (CE)
F.18
Strada Vicinale da Borgonuovo a Masseria Salice
Strada Vicinale Pezze
Strada Vic. da Borgonuovo a Saliscendi
P245
P246
V247
V248
P249
V250
P251
P252
P253
P254
V255
P256
P257
5173
153
13
5021
338
5046
104
105
5174
139
262
141
279
14
32
95
94
93
154
214
215
5177
213
5076
5077
208
156
5004
5003
5185
101
5005
5169
204
5090
5083
5050
5095
5094
5130
5051
20
5091
5092
133
5129
5128
338
5022
186
148
138
5175
5172
6
7
8
5025
5026
5023
5017
5018
5015
5039
5024
5016
5041
5037
5040
5038
5042
5019
5033
181
9
107
100
22
12
130
70
164
163
27
152
151
96
125
517

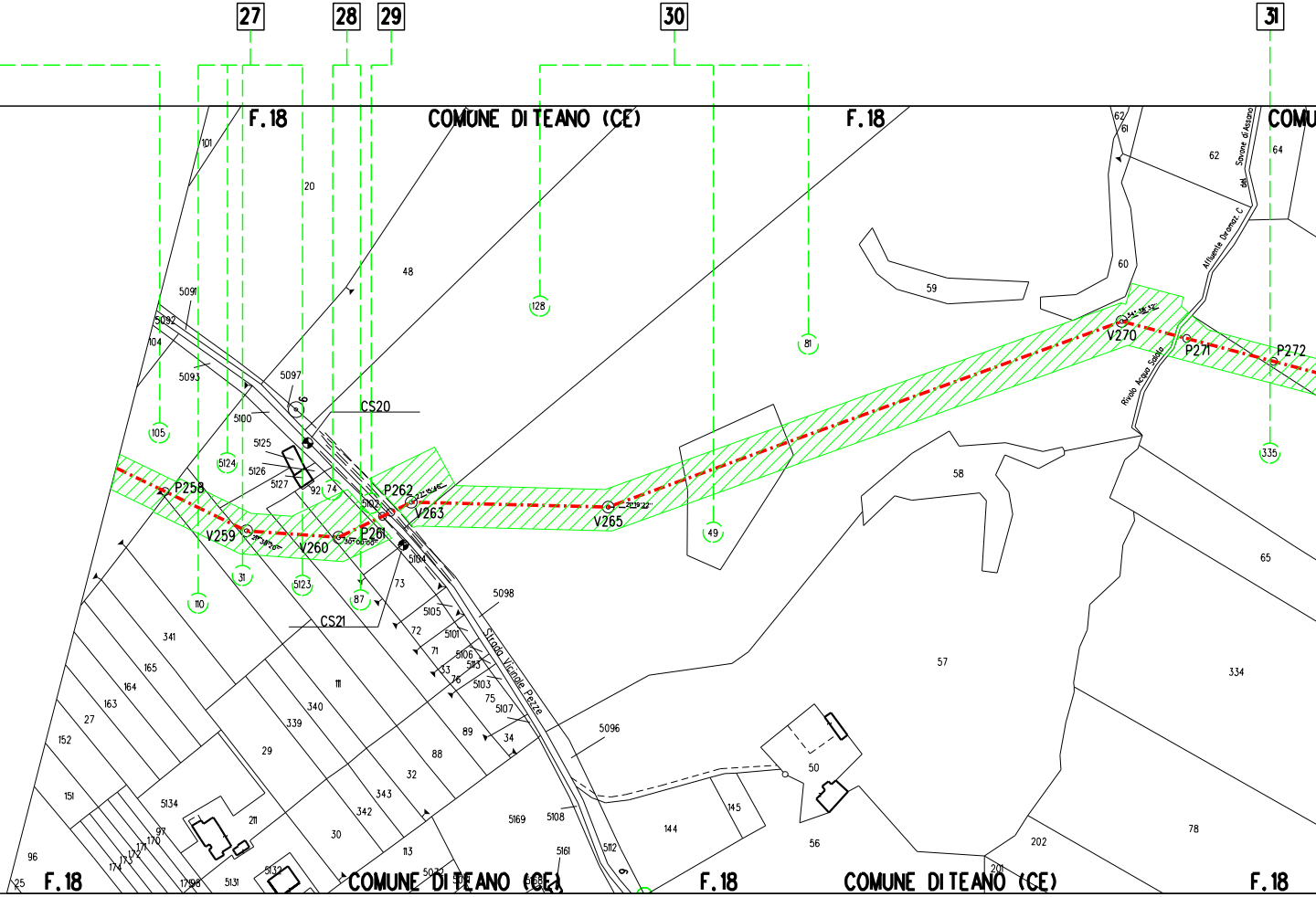
27
28
29
30
31
F.18
COMUNE DI TEANO (CE)
F.18
COMU
F.18
COMUNE DI TEANO (CE)
F.18
COMUNE DI TEANO (CE)
F.18
CS20
CS21
P258
V259
V260
P261
P262
V263
V265
V270
P271
P272
Strada Vicinale Pezze
Rivolo Acqua Saldo
Affluente Dromaz. C
del Savone d'Assano
105
5124
31
110
5123
74
87
128
49
81
335
101
20
48
5091
5092
104
5093
5100
5097
5125
5126
5127
92
5102
5104
73
5105
72
5101
71
5106
5113
76
33
5103
75
5107
89
34
5098
5096
59
60
62
61
62
64
58
57
65
334
50
56
144
145
202
201
78
341
165
164
163
27
152
151
96
25
111
340
339
29
343
342
30
88
32
113
5134
211
97
170
171
172
173
174
17198
5131
5132
5169
5108
5161
5112
5032
6

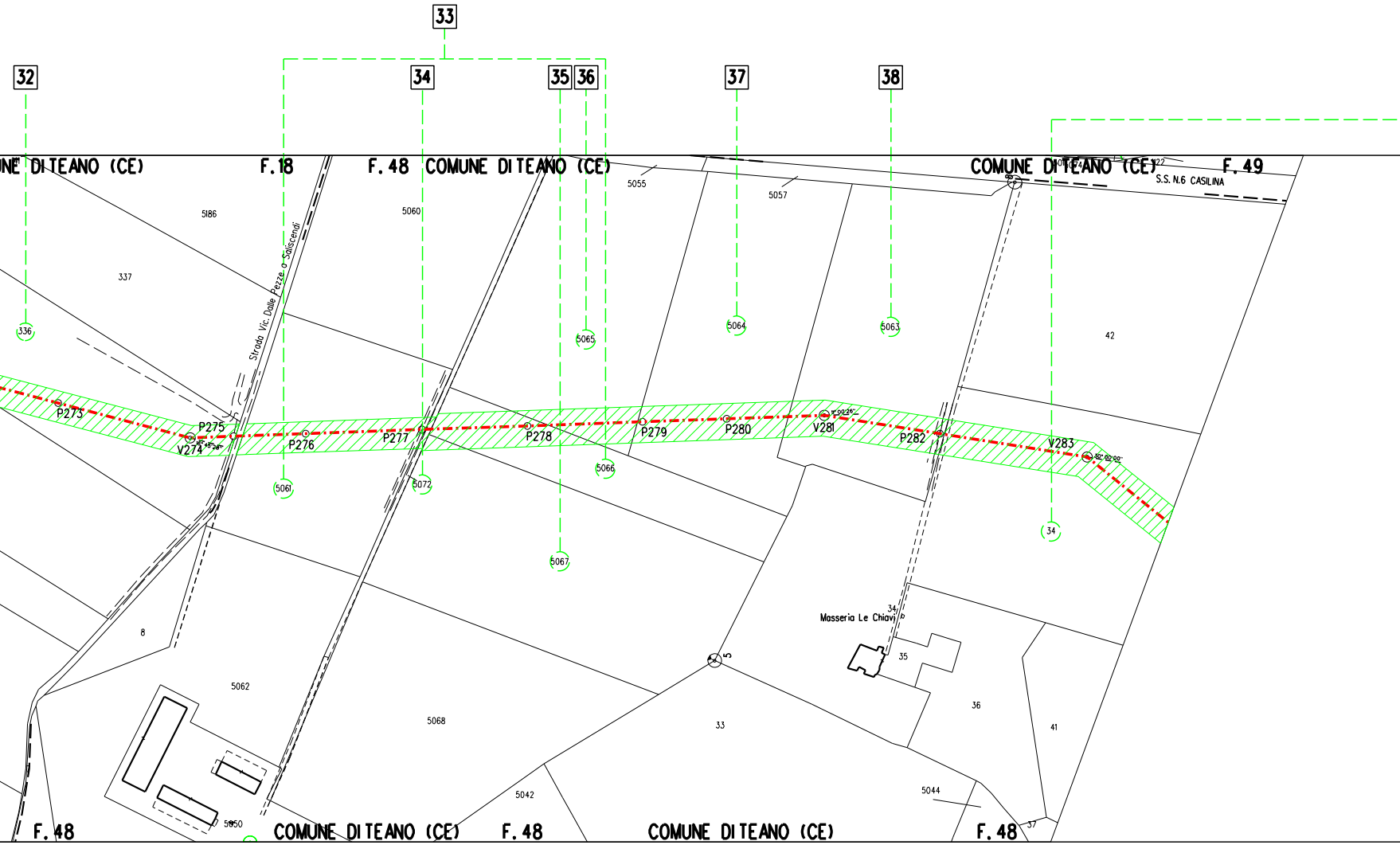
33
32
34
35
36
37
38
NE DI TEANO (CE)
F. 18
F. 48
COMUNE DI TEANO (CE)
COMUNE DI TEANO (CE)
F. 49
S.S. N.6 CASILINA
5055
5057
5186
5060
337
Strada Vic. Dalle Pezze o Saliscendi
336
5065
5064
5063
42
P273
P275
V274
P276
P277
P278
P279
P280
V281
P282
V283
5061
5072
5066
34
5067
Masseria Le Chiavi
34
35
5
8
5062
5068
33
36
41
5042
5044
5050
37
F. 48
COMUNE DI TEANO (CE)
F. 48
COMUNE DI TEANO (CE)
F. 48

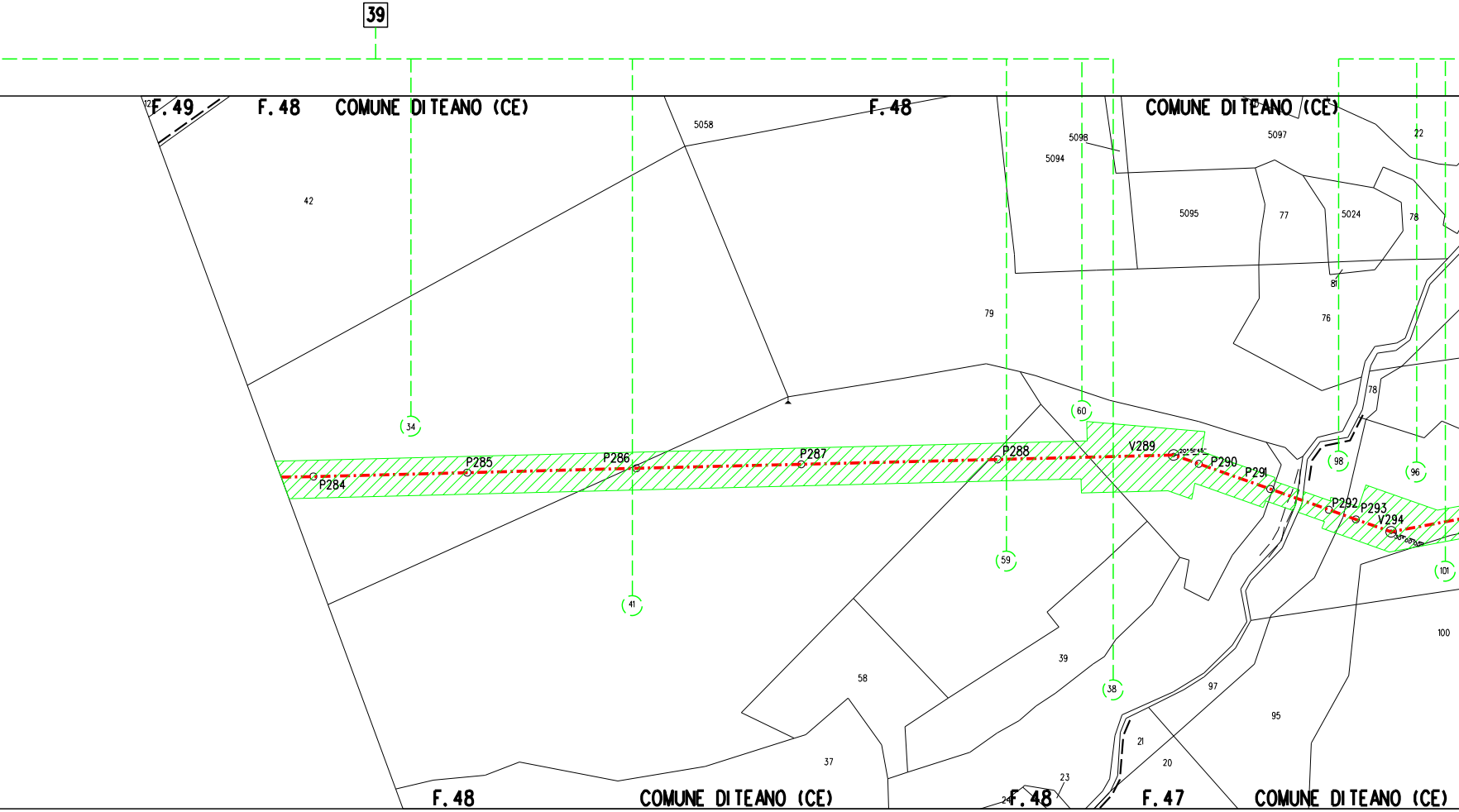
39
F. 49
F. 48
COMUNE DI TEANO (CE)
F. 48
COMUNE DI TEANO (CE)
5058
42
5098
5094
5097
22
5095
77
5024
78
81
76
79
78
34
41
60
59
38
98
96
101
P284
P285
P286
P287
P288
V289
20°51'45"
P290
P291
P292
P293
V294
30°00'00"
100
58
39
97
95
37
21
20
23
24
F. 48
COMUNE DI TEANO (CE)
F. 48
F. 47
COMUNE DI TEANO (CE)

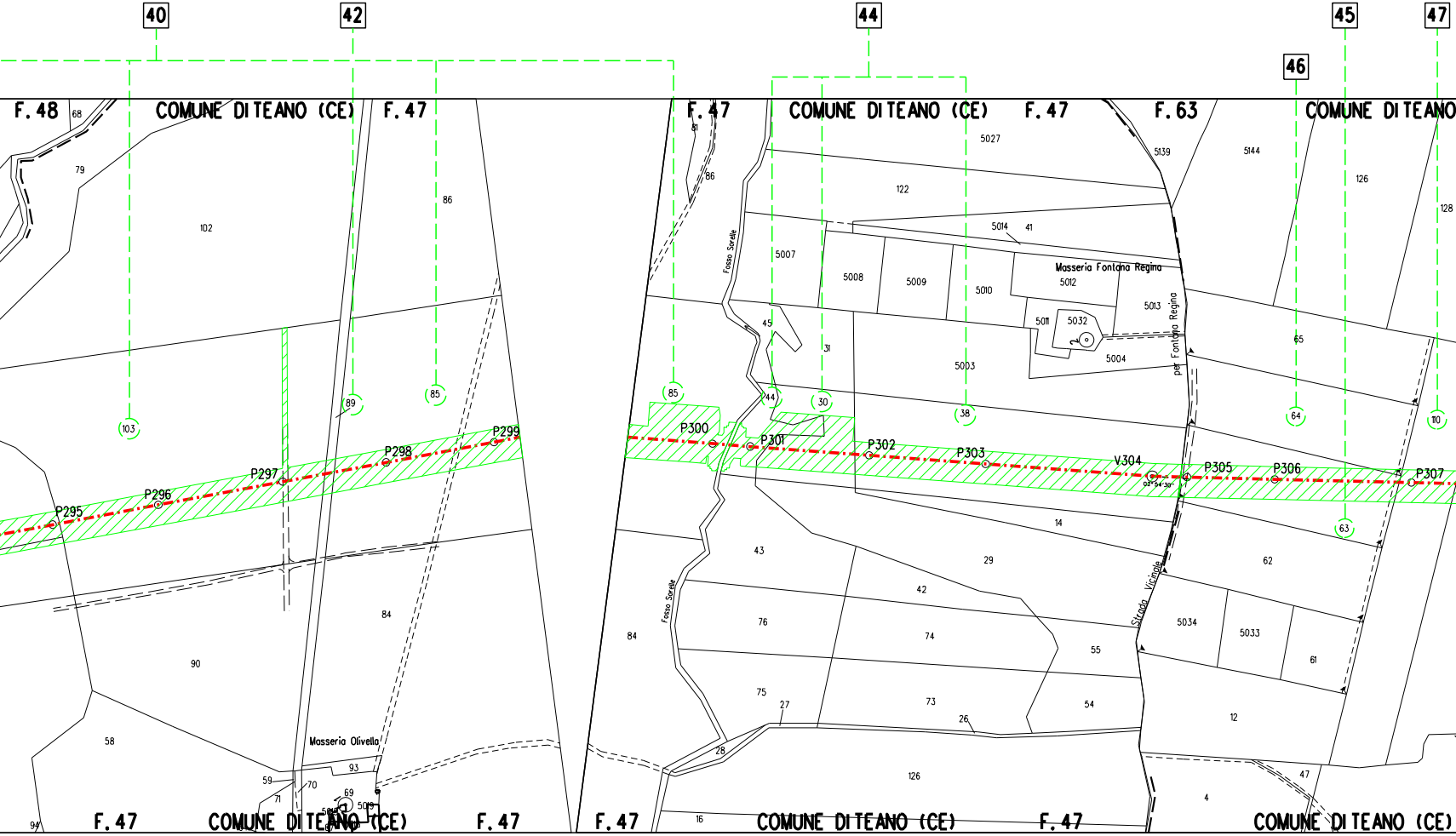
40
42
44
45
46
47
F. 48
COMUNE DI TEANO (CE)
F. 47
F. 47
COMUNE DI TEANO (CE)
F. 47
F. 63
COMUNE DI TEANO
F. 47
COMUNE DI TEANO (CE)
F. 47
F. 47
COMUNE DI TEANO (CE)
F. 47
COMUNE DI TEANO (CE)
Masseria Olivella
Masseria Fontana Regina
Fosso Sorelle
Fosso Sorelle
Strada Vicinale per Fontana Regina
P295
P296
P297
P298
P299
P300
P301
P302
P303
V304
P305
P306
P307
103
89
85
85
44
30
38
64
63
110
68
79
102
86
84
90
58
93
59
70
71
69
5019
94
81
86
5027
122
5014
41
5007
5008
5009
5010
5012
5013
5011
5032
5004
5003
45
31
5139
5144
126
128
65
14
29
43
42
76
74
55
84
75
27
73
26
54
28
126
16
62
5034
5033
61
12
47
4

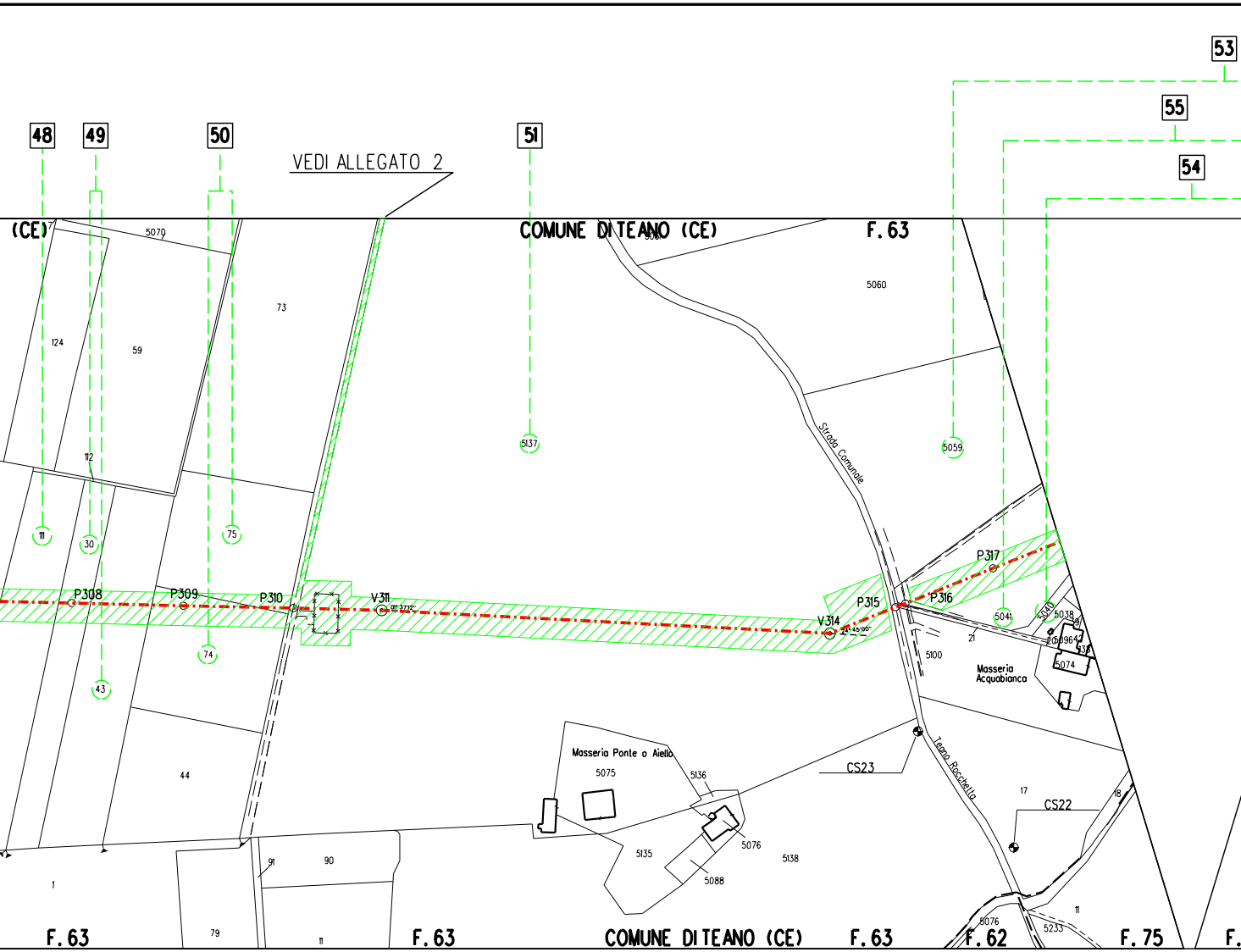
53
48
49
50
VEDI ALLEGATO 2
51
55
54
(CE)
COMUNE DI TEANO (CE)
F. 63
5070
73
124
59
5060
5137
5059
Strada Comunale
112
111
30
75
P308
P309
P310
V311
01° 37'12"
V314
24° 45'00"
P315
P316
P317
5041
5040
5038
19
20
5096
42
43
5074
21
5100
Masseria Acquabianca
74
43
44
Masseria Ponte o Aiello
5075
5136
CS23
Teano Rocchetta
17
CS22
18
5135
5076
5138
5088
1
91
90
79
11
5076
5233
11
F. 63
F. 63
COMUNE DI TEANO (CE)
F. 63
F. 62
F. 75
F.

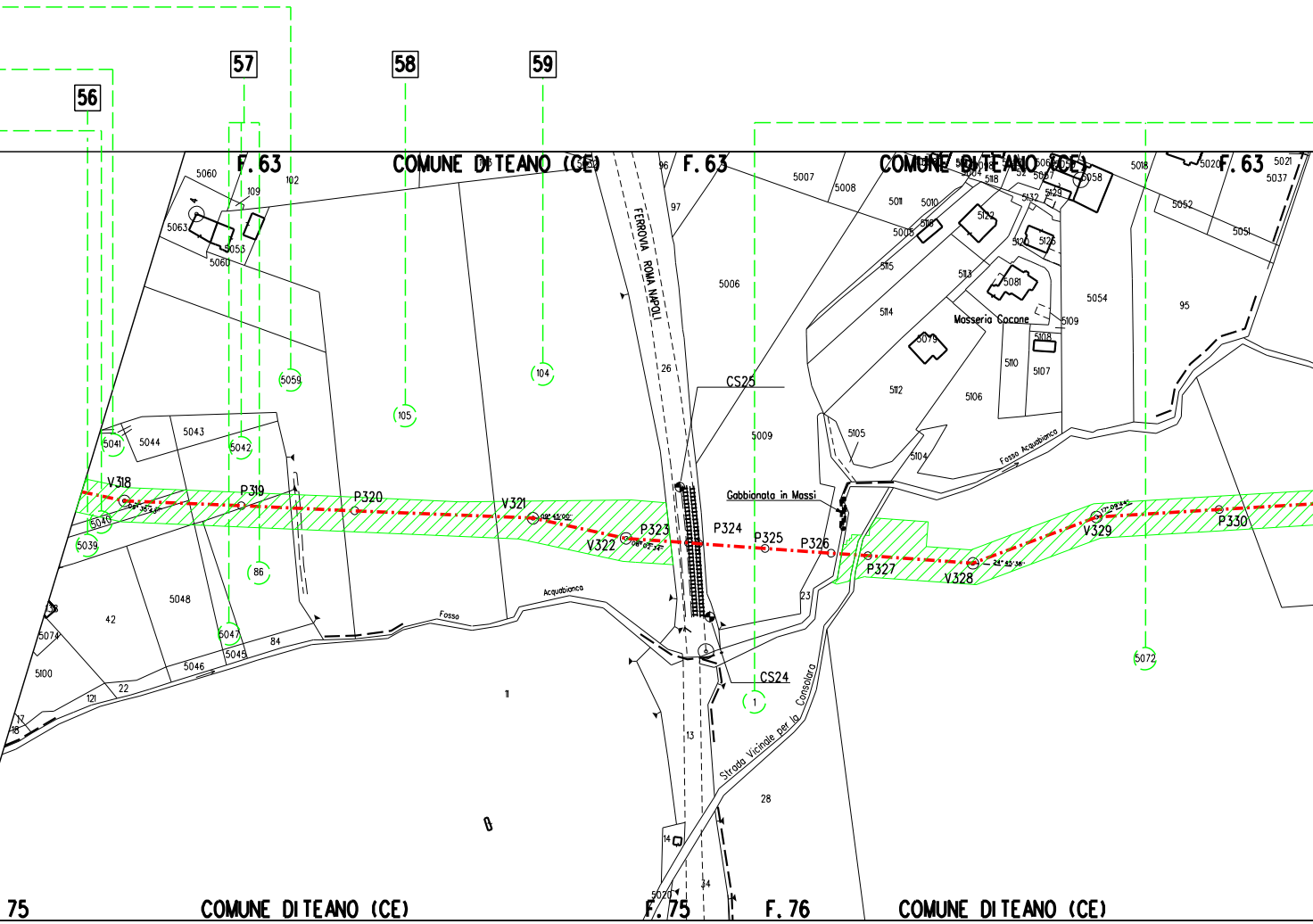
56
57
58
59
F. 63
COMUNE DI TEANO (CE)
F. 63
COMUNE DI TEANO (CE)
F. 63
5060
109
102
4
5063
5053
5060
5059
104
105
FERROVIA ROMA NAPOLI
96
97
26
5007
5008
5011
5010
5005
5116
5122
5118
5004
52
5057
5058
5132
5129
5120
5126
5018
5020
5021
5037
5052
5051
5006
5115
5113
5081
5114
5054
95
Masseria Cocone
5109
5108
5079
5110
5107
5112
5106
CS25
5009
5105
5104
Fosso Acquabianca
5041
5044
5043
5042
Gabbionata in Massi
V318
P319
P320
V321
09° 45' 00"
P323
P324
P325
P326
V322
08° 02' 34"
5040
5039
86
P327
V328
24° 55' 38"
V329
17° 09' 44"
P330
23
Acquabianca
Fosso
42
5048
5074
5047
84
5045
5046
5100
121
22
17
18
11
CS24
1
5072
13
Strada Vicinale per la Consolara
28
14
34
5020
75
COMUNE DI TEANO (CE)
F. 75
F. 76
COMUNE DI TEANO (CE)

60

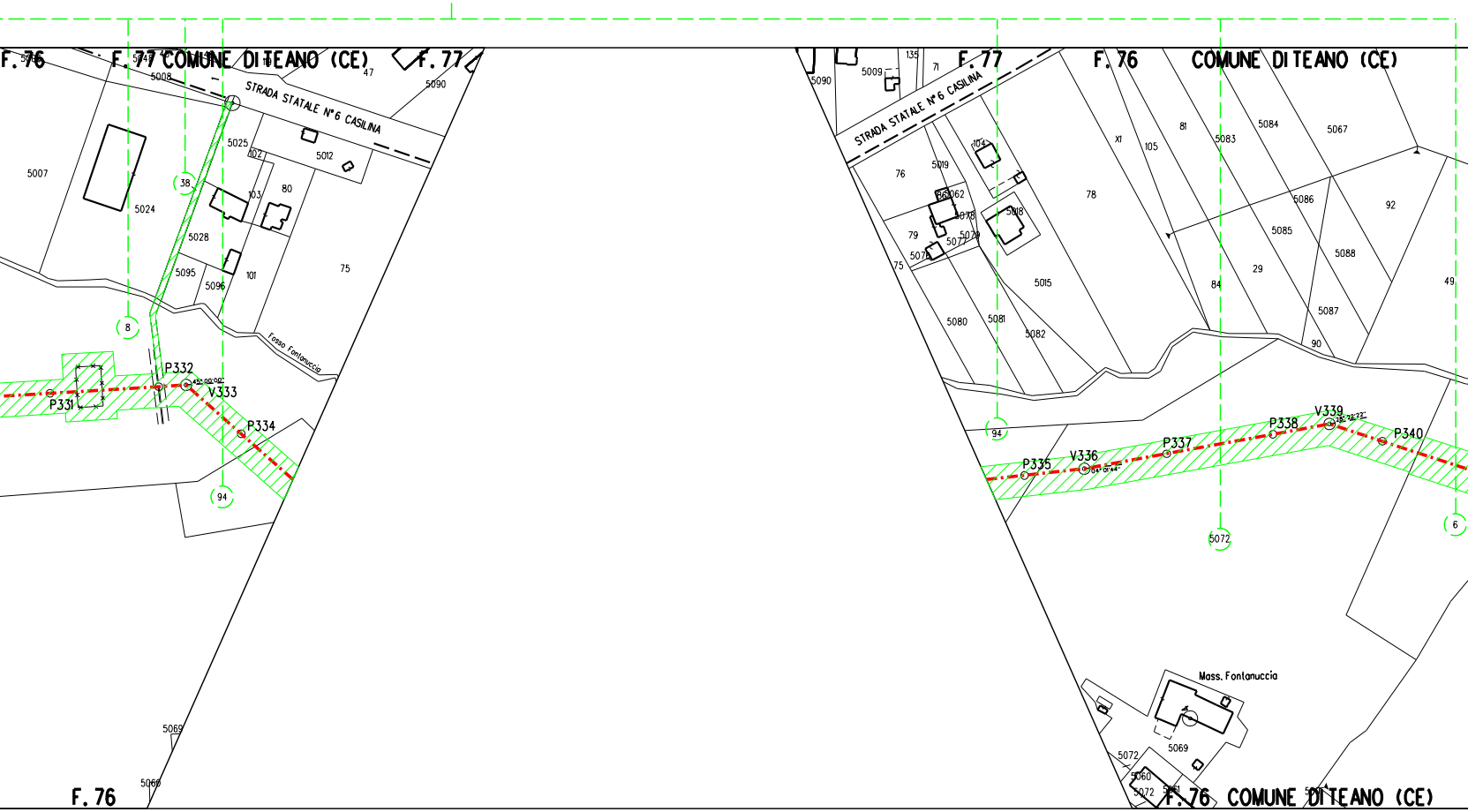
F. 76
F. 77
COMUNE DI TEANO (CE)
STRADA STATALE N°6 CASILINA
Fosso Fontanuccia
P331
P332
V333
P334
P335
V336
P337
P338
V339
P340
8
38
94
6
5072
5007
5024
5008
5025
5012
5028
5095
5096
101
102
103
80
75
47
5090
5069
5060
5009
135
71
76
5019
104
5062
5078
5018
5079
5077
5076
79
5015
5080
5081
5082
78
X1
105
81
5083
5084
5067
5086
5085
5088
92
29
84
5087
90
49
Mass. Fontanuccia
5061

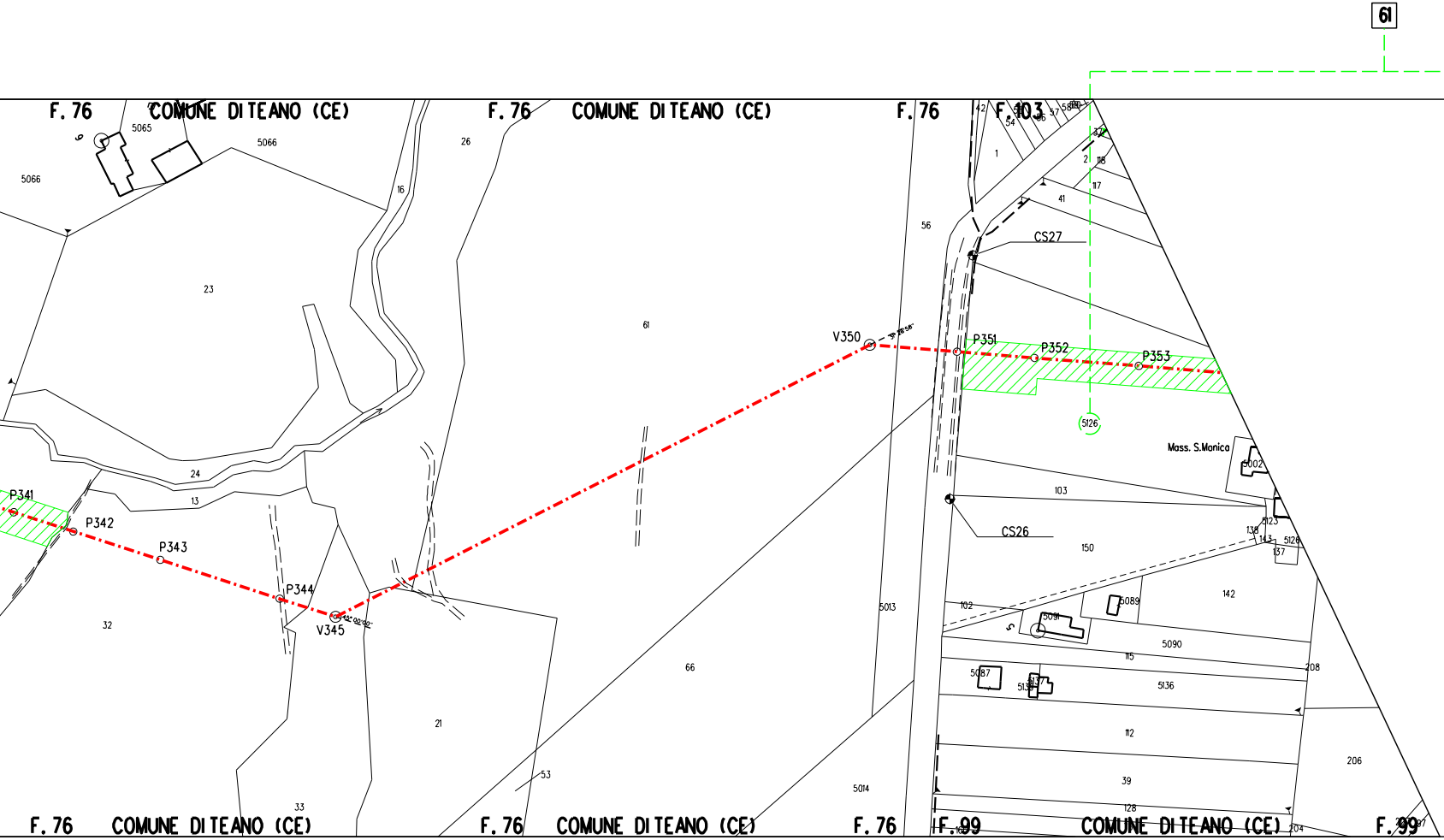
61
F. 76
COMUNE DI TEANO (CE)
F. 76
COMUNE DI TEANO (CE)
F. 76
F. 103
F. 76
COMUNE DI TEANO (CE)
F. 76
COMUNE DI TEANO (CE)
F. 76
F. 99
COMUNE DI TEANO (CE)
F. 99
5065
5066
5066
26
16
23
61
24
13
32
21
33
53
66
5013
5014
56
42
54
57
58
1
2
118
117
41
CS27
CS26
V350
V345
P341
P342
P343
P344
P351
P352
P353
5126
Mass. S.Monica
5002
103
150
5123
138
143
5126
137
142
102
5089
5091
5090
115
208
5087
5137
5136
112
206
39
128
204

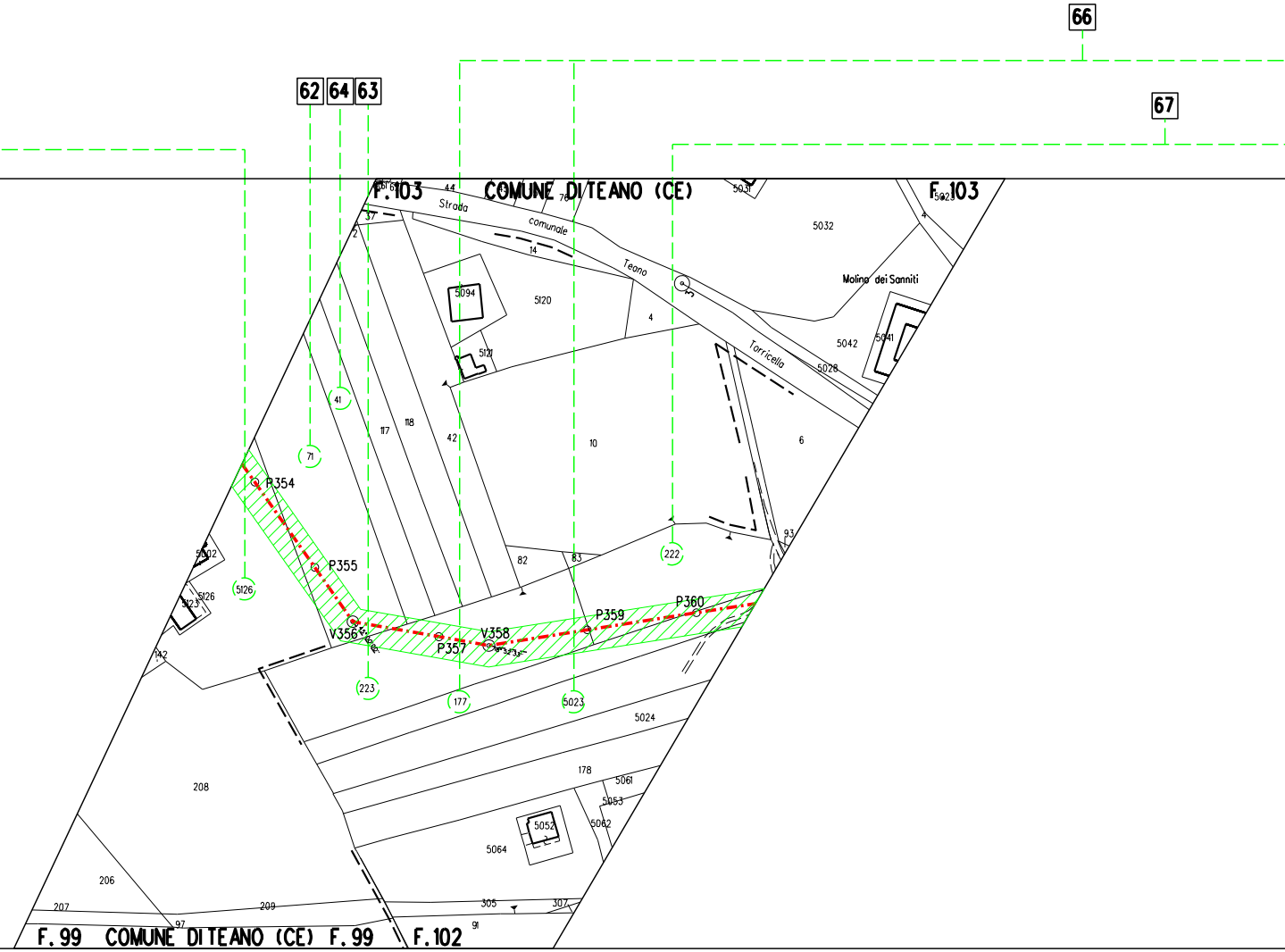
66
62
64
63
67
F.103
COMUNE DI TEANO (CE)
F.103
44
76
5031
5023
37
2
Strada
comunale
14
Teano
Torricella
5032
Molino dei Sanniti
5094
5120
4
5121
5042
5041
5028
41
117
118
42
10
6
71
P354
P355
V356
P357
V358
P359
P360
82
83
93
222
5002
5126
5123
142
223
177
5023
5024
178
5061
5053
5052
5062
5064
208
206
207
209
305
307
97
91
F.99
COMUNE DI TEANO (CE)
F.99
F.102

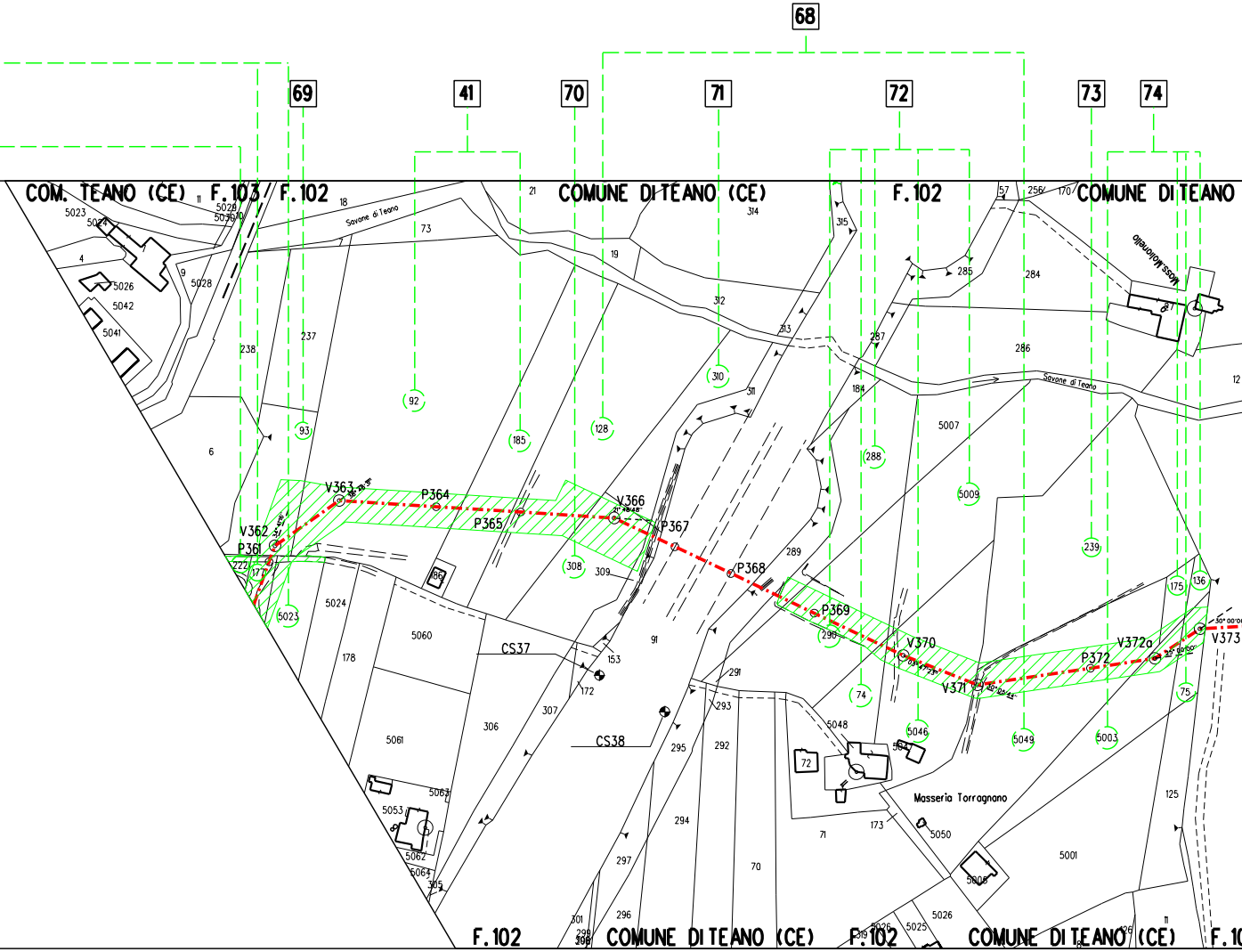
68
69
41
70
71
72
73
74
COM. TEANO (CE)
F.103
F.102
COMUNE DI TEANO (CE)
F.102
COMUNE DI TEANO
Savone di Teano
Savone di Teano
Mass.Molinello
V362
P361
V363
P364
P365
V366
P367
P368
P369
V370
V371
P372
V372a
V373
CS37
CS38
Masseria Torragnano
92
93
185
128
310
288
5009
239
175
136
308
5023
290
74
5046
5049
5003
75
5023
5024
5026
5042
5041
5028
5029
5030
4
9
11
18
21
73
19
314
312
313
311
315
287
285
284
286
256
170
57
12
184
5007
238
237
6
222
177
186
309
289
5024
5060
178
5061
306
307
153
172
91
291
293
295
292
294
297
296
301
298
300
5048
72
5047
173
71
70
5050
5005
5001
125
11
126
5026
5025
5026
319
5063
5053
5062
5064
305
F.102
COMUNE DI TEANO (CE)
F.102
COMUNE DI TEANO (CE)
F.10

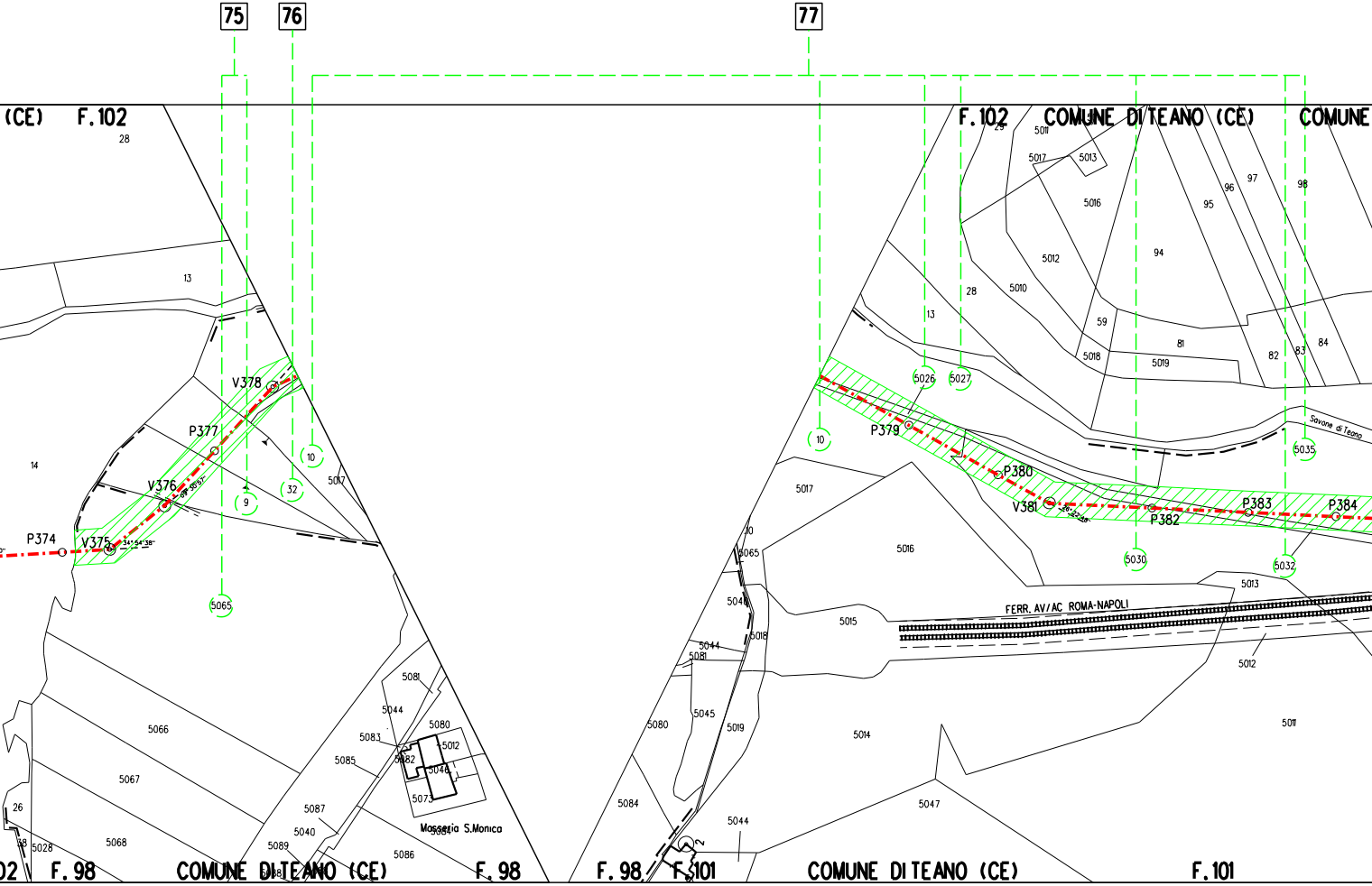
75
76
77
(CE)
F.102
28
13
14
V378
P377
V376
P374
V375
9
32
10
5017
5065
5066
5067
5068
26
5028
5081
5044
5083
5080
5012
5085
5082
5046
5073
Masseria S.Monica
5087
5040
5089
5086
F.98
COMUNE DI TEANO (CE)
F.98
F.102
COMUNE DI TEANO (CE)
COMUNE
29
5011
5017
5013
5016
5012
5010
94
95
96
97
98
28
13
59
81
5018
5019
82
83
84
5026
5027
P379
10
P380
V381
P382
P383
P384
5030
5032
5035
Savone di Teano
5017
5016
10
5065
5046
5018
5015
FERR. AV/AC ROMA-NAPOLI
5013
5012
5011
5044
5081
5045
5080
5019
5014
5047
5084
5044
F.98
F.101
COMUNE DI TEANO (CE)
F.101

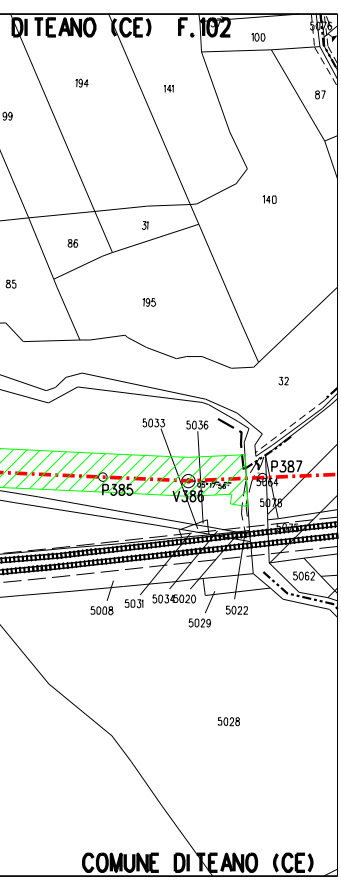
DI TEANO (CE) F.102
100
5076
194
141
87
99
140
86
31
85
195
32
5033
5036
P387
5064
P385
V386
5078
5008
5031
5034
5020
5022
5029
5062
5028
COMUNE DI TEANO (CE)

ALLEGATO 2

SCALA 1:2000

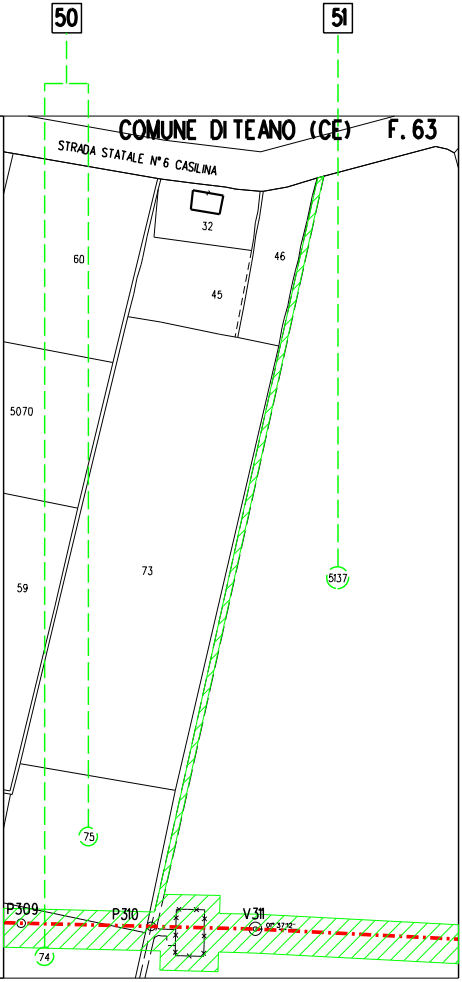
50
51
COMUNE DI TEANO (CE) F.63
STRADA STATALE N°6 CASILINA
32
60
46
45
5070
73
59
5137
75
P309
P310
V311
74