DATI TECNICI FUNZIONALI

AREE DI OCCUPAZIONE LAVORI
PIAZZOLE
ALLARGAMENTI
STRADE DI ACCESSO ALLE AREE DI LAVORO
MANUFATTI
IMPIANTI

CONFINI AMMINISTRATIVI

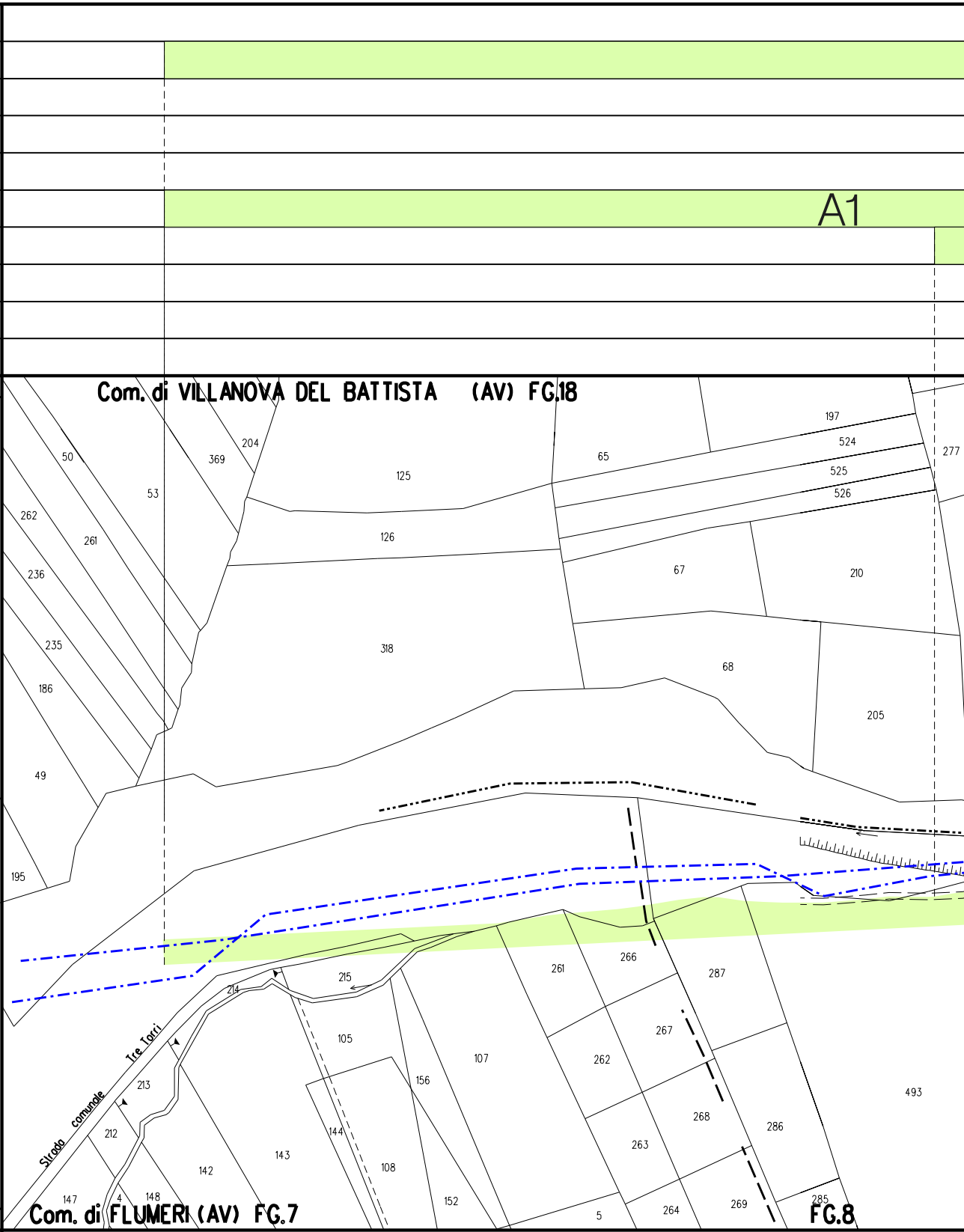
A1
Com. di VILLANOVA DEL BATTISTA (AV) FG.18
197
524
525
526
277
50
369
204
125
65
53
262
261
126
236
67
210
235
318
68
186
205
49
195
215
214
266
287
261
Tre Torri
105
267
107
262
156
493
Strada comunale
213
268
286
144
263
212
143
108
142
147
4
148
152
5
264
269
285
Com. di FLUMERI (AV) FG.7
FG.8

DATI CARATTERISTICI

DATI DI COSTRUZIONE

PRESSIONE DI PROGETTO (DP) 75.0 bar
PRESSIONE MASSIMA DI ESERCIZIO (MOP) 75.0 bar
GRADO DI UTILIZZAZIONE DICHIARATO f - 0.57
DIAMETRO PREVALENTE = 200.0 (DN)

REALIZZATO IN CONFORMITA' AL D.M. 17/04/2008
CONFORMITA' AL D.M NUMERO D.M. 17/04/2008
PER MODIFICHE REALIZZATE SUCCESSIVAMENTE

RIVESTIMENTO GIUNTI DI SALDATURA

DATI GENERALI

DN 200 SP 7.0 [UNI-EN] 3428.00 m

LUNGHEZZA TOTALE IMPIANTO 3428.00 m.

FASE EMISSIONE Autorizzazione unica

PLANIMETRIA 1:2000

CONFINI AMMINISTRATIVI

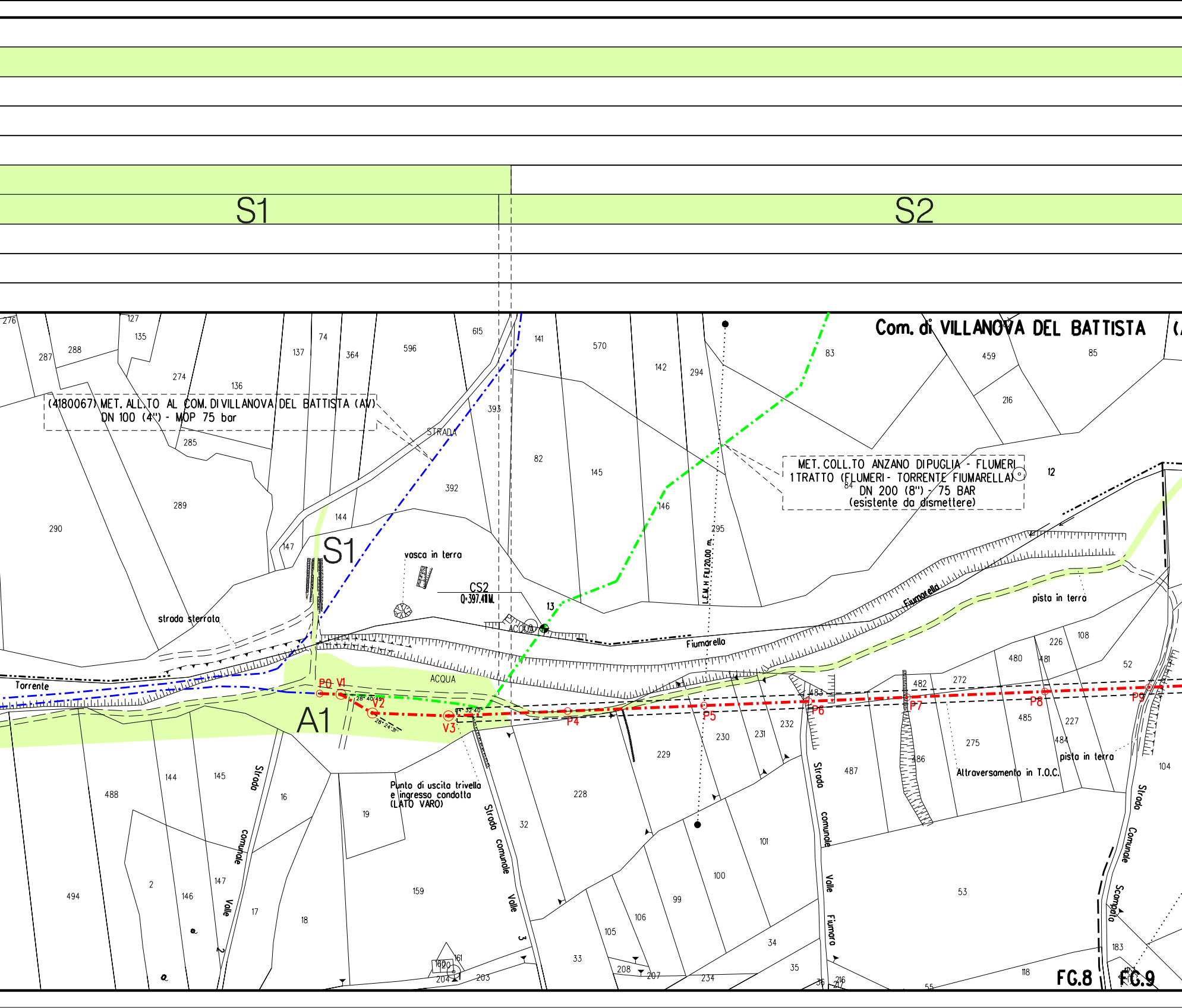
S1
S2
Com. di VILLANOVA DEL BATTISTA
(4180067) MET. ALL.TO AL COM. DI VILLANOVA DEL BATTISTA (AV)
DN 100 (4") - MOP 75 bar
MET. COLL.TO ANZANO DI PUGLIA - FLUMERI
1 TRATTO (FLUMERI - TORRENTE FIUMARELLA)
DN 200 (8") - 75 BAR
(esistente da dismettere)
STRADA
vasca in terra
CS2
Q=397.41 M.
ACQUA
strada sterrata
Torrente
Fiumarella
pista in terra
L.E.M.H FILI 20,00 m.
A1
P0
V1
V2
V3
P4
P5
P6
P7
P8
P9
Punto di uscita trivella
e ingresso condotta
(LATO VARO)
Altraversamento in T.O.C.
Strada comunale Valle
Strada comunale Valle Fiumara
Strada Comunale Scampato
FG.8
FG.9
13
12

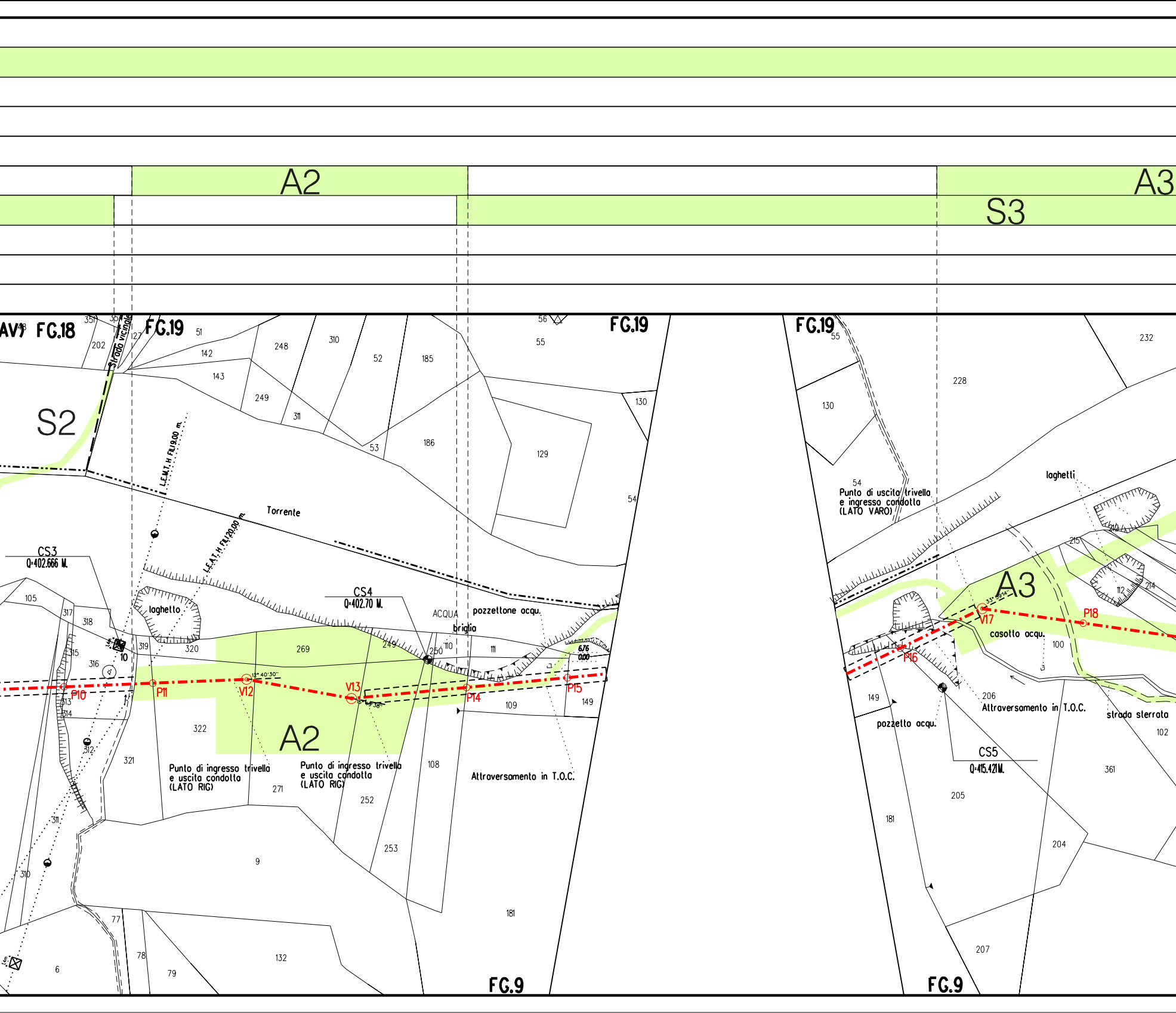
A2
A3
S3
S2
A2
A3
FG.18
FG.19
FG.19
FG.19
FG.9
FG.9
strada vicinale
L.E.M.T. H FILI 19.00 m.
L.E.A.T. H FILI 20.00 m.
Torrente
laghetto
CS3
Q=402.666 M.
CS4
Q=402.70 M.
CS5
Q=415.421M.
ACQUA
briglia
pozzettone acqu.
pozzetto acqu.
casotto acqu.
laghetti
strada sterrata
P10
P11
V12
V13
P14
P15
P16
V17
P18
Punto di ingresso trivella
e uscita condotta
(LATO RIG)
Punto di ingresso trivella
e uscita condotta
(LATO RIG)
Punto di uscita trivella
e ingresso condotta
(LATO VARO)
Attraversamento in T.O.C.
Attraversamento in T.O.C.
6.76
0.00
202
351
127
51
142
143
248
249
310
311
52
53
185
186
56
55
129
130
54
105
317
318
319
320
315
316
313
314
312
311
310
269
249
250
110
111
109
149
108
322
321
271
252
253
9
181
77
78
79
132
6
55
130
54
228
232
215
212
214
112
100
149
206
205
181
361
102
204
207

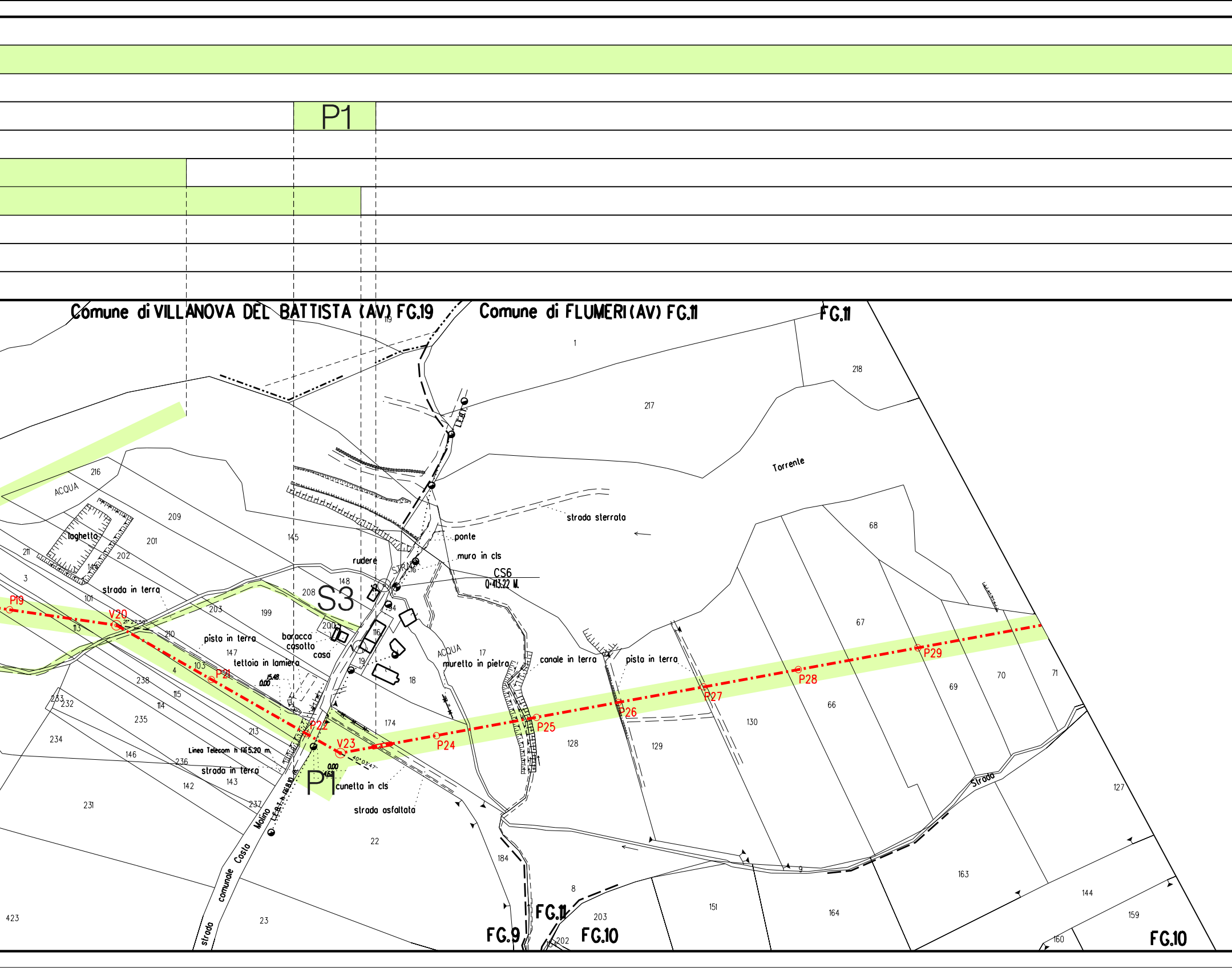
P1
Comune di VILLANOVA DEL BATTISTA (AV) FG.19
Comune di FLUMERI (AV) FG.11
FG.11
119
1
218
217
L.E.B.T.
Torrente
strada sterrata
ponte
muro in cls
CS6
Q=413.22 M.
216
ACQUA
209
laghetto
201
202
211
145
3
rudere
STRADA
16
148
208
S3
12
94
strada in terra
101
P19
V20
21°27'56"
113
203
199
200
baracca
casotto
casa
116
210
pisto in terra
147
tettoia in lamiera
103
4
P21
15.48
0.00
19
18
ACQUA
17
muretto in pietra
canale in terra
pista in terra
68
67
P29
P28
P27
P26
P25
P24
V23
P22
40°03'47"
0.00
4.61
238
115
114
233
232
235
213
174
128
129
130
66
69
70
71
234
146
236
Linea Telecom h fili 5.20 m.
strada in terra
143
142
231
237
L.E.B.T. h fili 8.10 m.
cunetta in cls
strada asfaltata
22
Strada comunale Costa Molino
Strada
127
184
8
9
163
144
151
164
159
160
203
202
204
423
23
strada
FG.9
FG.11
FG.10
FG.10

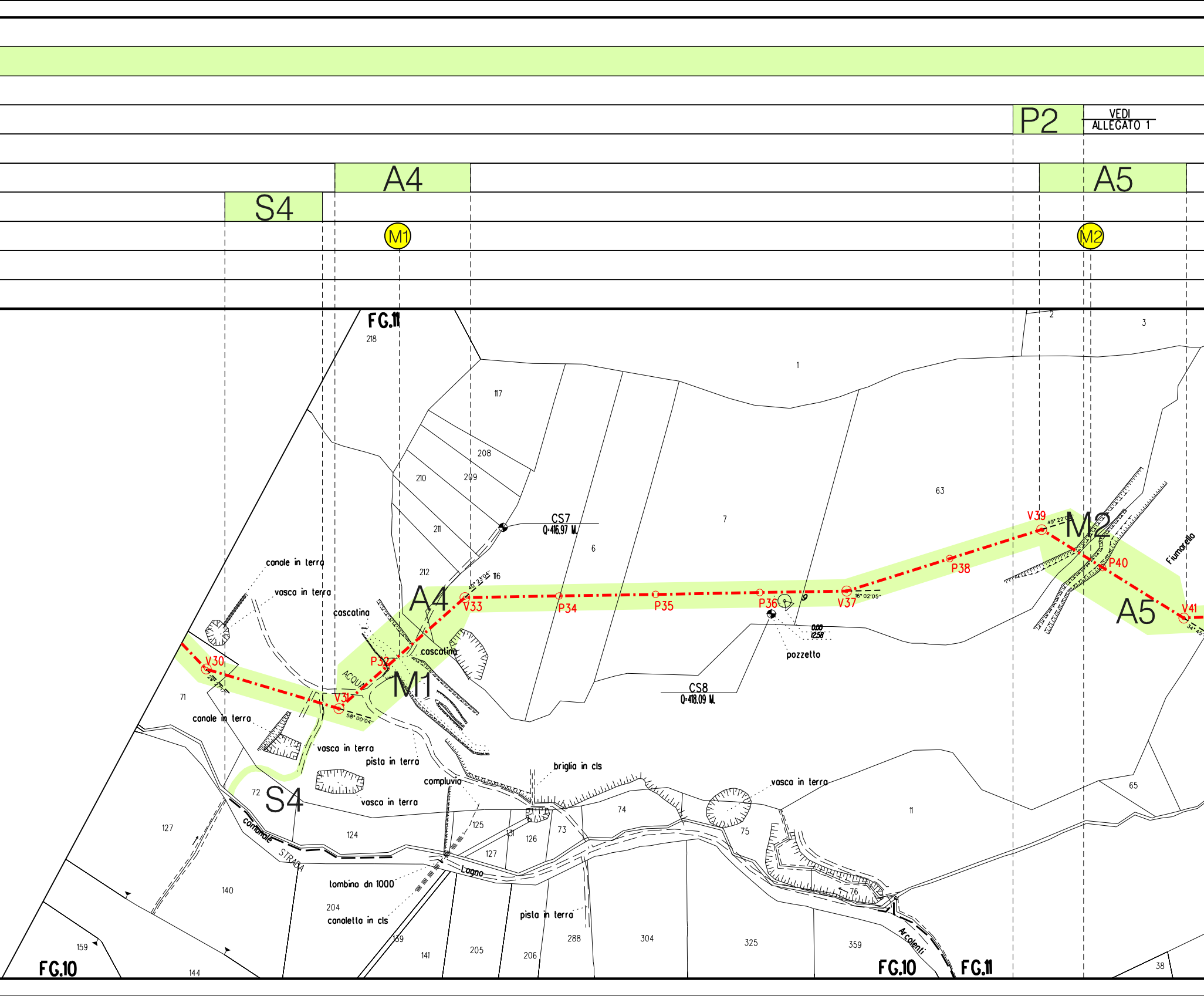
P2
VEDI
ALLEGATO 1
A4
A5
S4
M1
M2
F.G.11
218
117
208
210
209
211
212
116
CS7
Q=416.97 M.
6
7
1
2
3
63
V39
49° 22'
M2
Fiumarella
P38
P40
A5
V41
A4
V33
40° 23' 04"
P34
P35
P36
V37
16° 02' 05"
0.00
12.58
pozzetto
CS8
Q=418.09 M.
canale in terra
vasca in terra
cascatina
cascatina
P32
M1
ACQUA
V30
29° 27'
V31
58° 00' 04"
71
canale in terra
vasca in terra
pista in terra
briglia in cls
compluvio
vasca in terra
vasca in terra
72
S4
Comunale
STRADA
127
124
125
131
126
127
73
74
75
11
65
Lagno
lombino dn 1000
140
204
canaletta in cls
pista in terra
76
Arcolenti
159
139
141
205
206
288
304
325
359
144
F.G.10
F.G.10
F.G.11
38

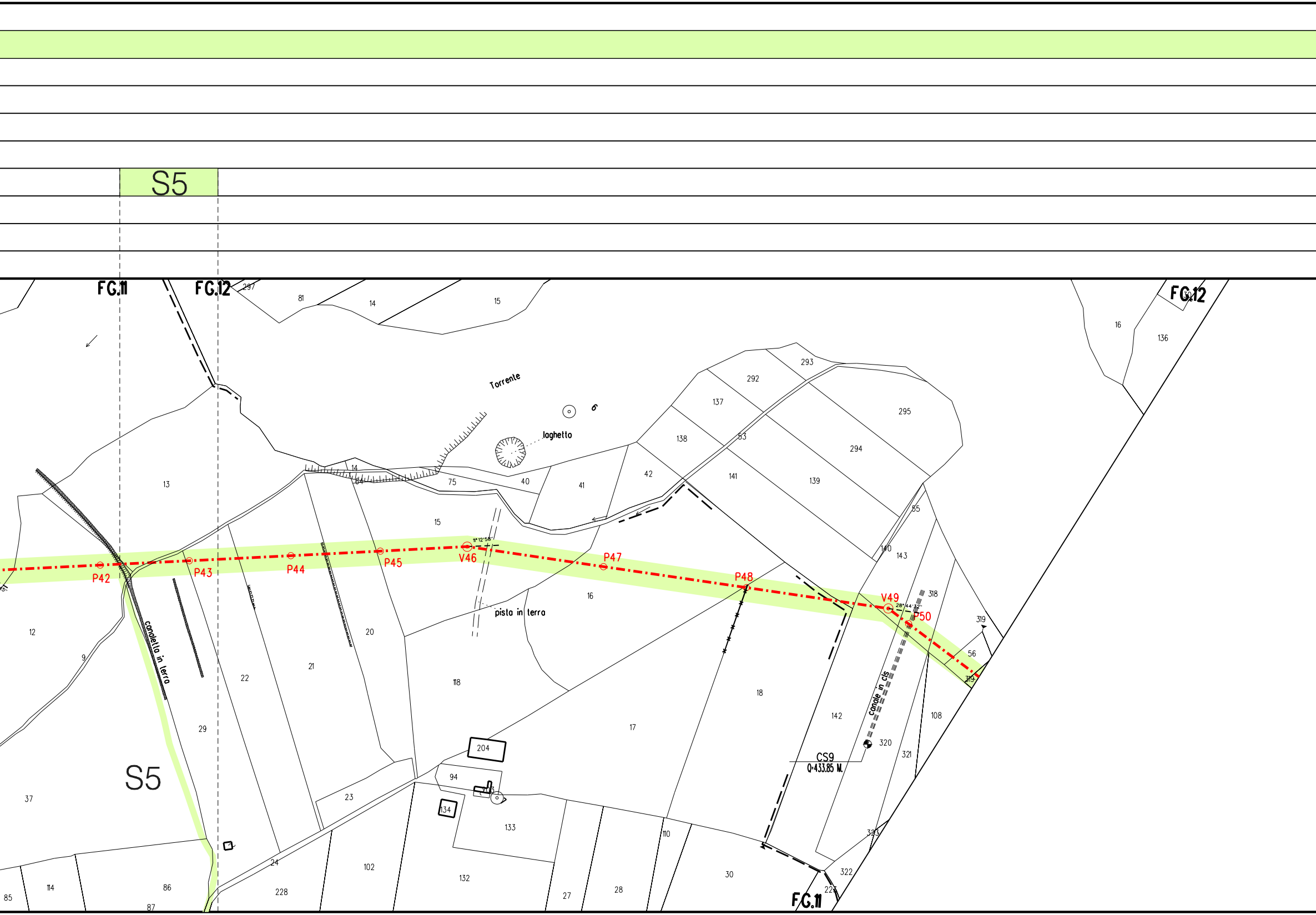
S5
FG.11
FG.12
Torrente
laghetto
canaletta in terra
pista in terra
canale in cls
P42
P43
P44
P45
V46
P47
P48
V49
P50
11°12'58"
28°44'32"
CS9
Q=433,85 M.
S5
FG.12
FG.11
297
81
14
15
16
136
293
292
295
137
138
53
294
42
141
139
41
40
75
14
64
13
55
140
143
318
319
56
319
12
9
22
21
20
118
17
18
142
108
320
321
29
37
204
94
203
134
133
23
24
102
132
27
28
110
30
323
322
228
225
86
87
114
85

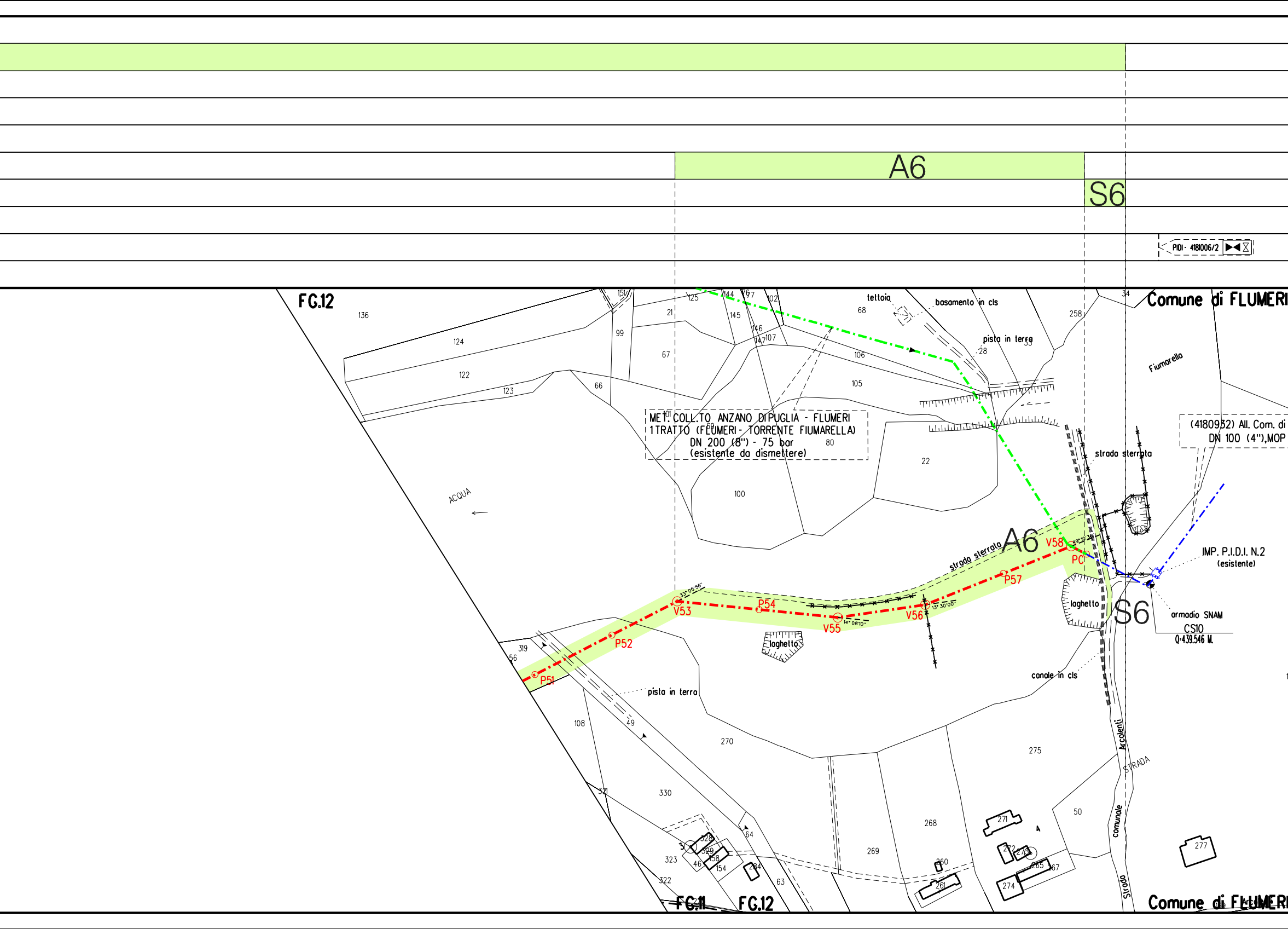

A6
S6
PIDI - 4181006/2
FG.12
Comune di FLUMERI
MET. COLL.TO ANZANO DI PUGLIA - FLUMERI
1 TRATTO (FLUMERI - TORRENTE FIUMARELLA)
DN 200 (8") - 75 bar
(esistente da dismettere)
(4180932) All. Com. di
DN 100 (4"),MOP
teltoia
basamento in cls
pista in terra
Fiumarella
strada sterrata
ACQUA
strada sterrata
A6
V58
PC
P57
V56
V55
P54
V53
P52
P51
33° 05'56"
14° 08'10"
13° 30'00"
49° 10'36"
laghetto
laghetto
IMP. P.I.D.I. N.2
(esistente)
armadio SNAM
CS10
Q=439.546 M.
S6
canale in cls
pista in terra
Strada comunale Arcolenti
STRADA
FG.11
FG.12
Comune di FLUMERI
136
124
122
123
66
99
67
21
125
144
145
146
147
107
102
68
106
105
80
22
100
258
319
56
108
49
270
275
330
321
323
322
328
329
158
154
46
264
63
269
268
260
261
271
272
273
265
267
274
50
277


(AV) FG.12
Zungoli
75 bar
68
(AV) FG.12
286

ALLEGATO 1

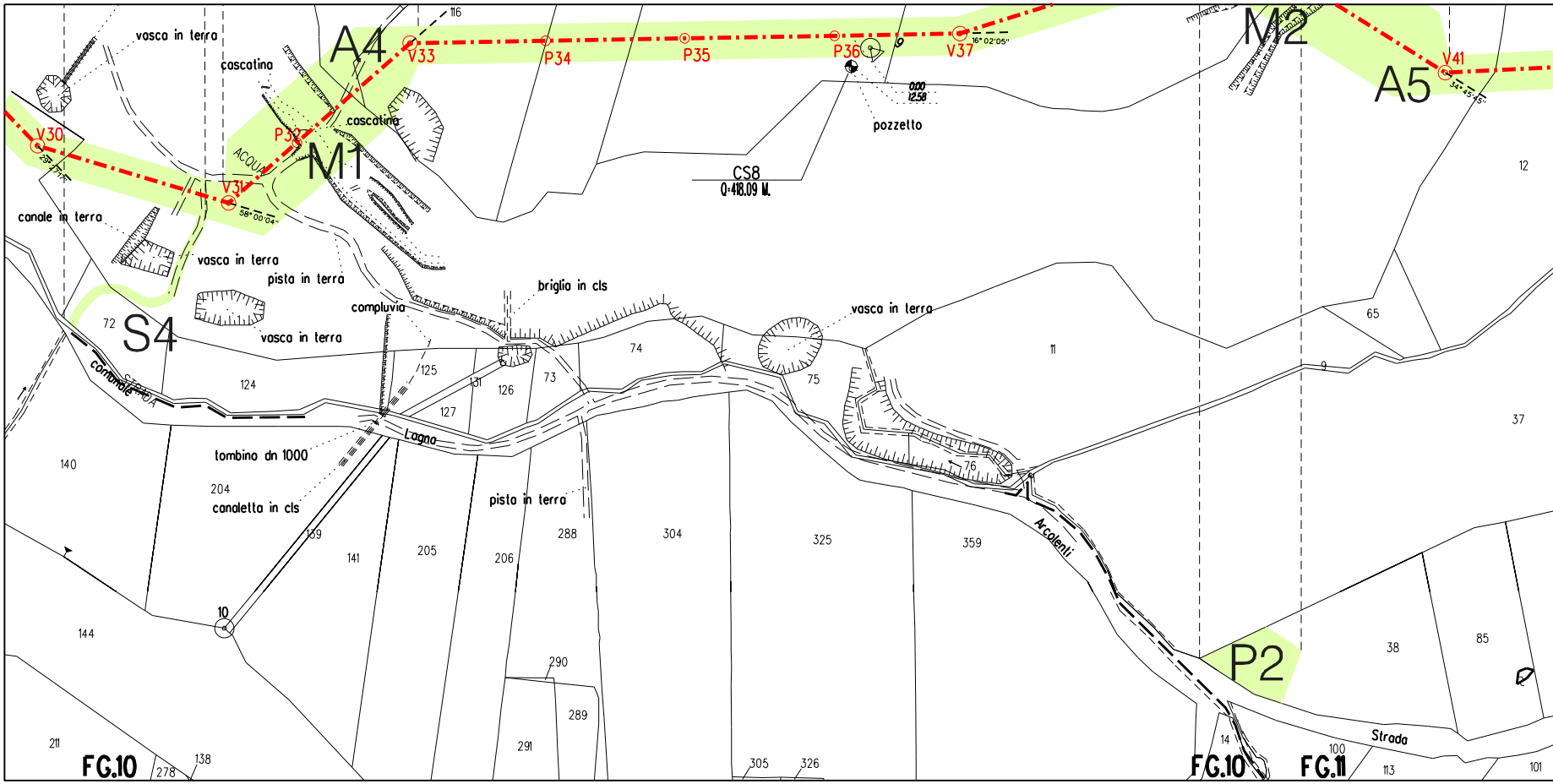
A4
V33
P34
P35
P36
V37
16° 02' 05"
M2
A5
V41
34° 45' 45"
V30
V31
58° 00' 04"
P32
M1
S4
P2
116
vasca in terra
cascatina
cascatina
ACQUA
canale in terra
vasca in terra
pista in terra
compluvio
vasca in terra
briglia in cls
vasca in terra
pozzetto
0.00
12.58
CS8
Q=418.09 M.
Comunale
Strada
Lagno
tombino dn 1000
canaletta in cls
pista in terra
Arcolenti
Strada
72
124
125
131
126
127
73
74
75
11
12
65
9
37
76
140
204
139
141
205
206
288
304
325
359
10
144
290
289
291
211
138
278
305
326
38
85
14
100
113
101
FG.10
FG.10
FG.11

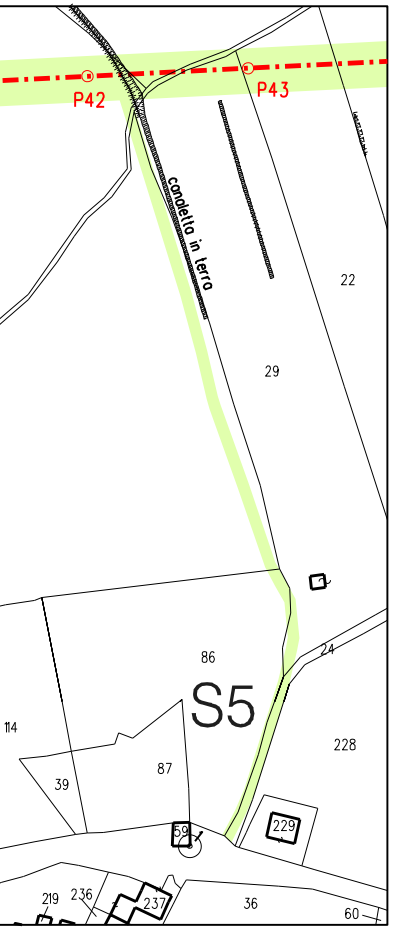
P42
P43
canaletto in terra
22
29
86
S5
24
228
114
39
87
59
229
219
236
237
36
60

LEGENDA

🟩	Aree di occupazione lavori
A	Allargamenti in corrispondenza di fiumi, infrastrutture esistenti
P	Piazzole provvisorie per i materiali
S	Strade di accesso alle aree di lavoro
M	Manufatti
🟥	Metanodotto in progetto
🟦	Metanodotto in esercizio
🟩	Metanodotto da porre fuori esercizio e recuperare

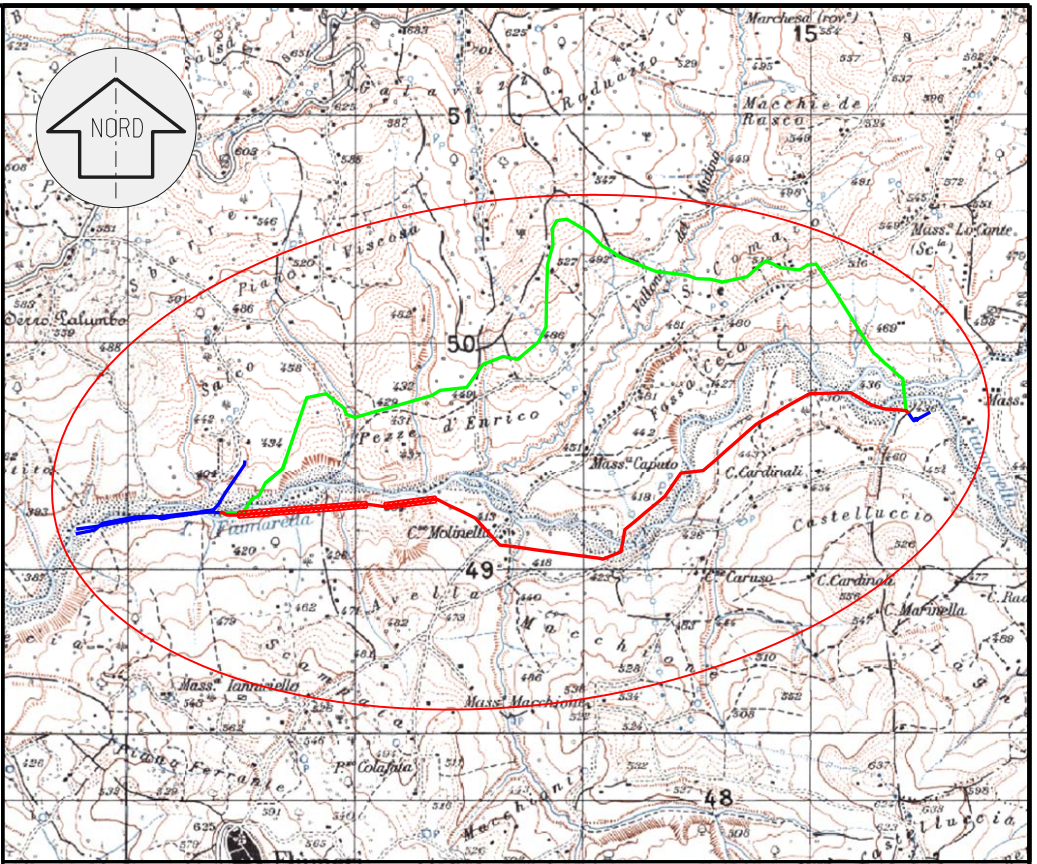
NORD
15
51
50
49
48
Fiumarella
C.ᵐ Molinello
Mass.ᵃ Caputo
C.Cardinali
Castelluccio
d' Enrico
Pezze
Viscosa
Macchie de Rasco
Mass.ᵃ Lo Cante
Mass.ᵃ Iannaciello
Mass.ᵃ Macchione
C.Cardinale
C.Marinella
P.ᵗᵉ Colafula
Ferrante
Caruso
Serro Salumbo

COROGRAFIA SCALA 1:25000

F.174 III-NE
F.174 III-SE

REV.	DATA	DESCRIZIONE	DISEGN.	CONTR.	APPROV.
0	29/11/18	EMISSIONE PER AUTORIZZAZIONE UNICA	VITALE	SANTI	SABBATINI

Proprietario: snam

Progettista: SAIPEM

DISEGNO LC-18E-81103

Impianto:

(4181006) COLL. ANZANO DI PUGLIA - FLUMERI
VARIANTE DN 200 (8") - DP 75 bar

REVISIONE 0

COMMESSA SAIPEM **023087090**
COMMESSA SNAM **NR/14081/R-L01**
CODICE TECNICO **911751**

SCALA **1:2000**

PLANIMETRIA CATASTALE CON AREE DI OCCUPAZIONE LAVORI

sostituisce il
sostituito dal

Il presente disegno e' di proprieta' aziendale - La societa' tutelera' i propri diritti a termine di legge.