DATI TECNICI FUNZIONALI

AREE SOGGETTE A V.P.E.

STRADE DI ACCESSO DEFINITIVE

IMPIANTI

CONFINI AMMINISTRATIVI

DATI CARATTERISTICI

DATI DI COSTRUZIONE

PRESSIONE DI PROGETTO (DP) 75.0 bar
PRESSIONE MASSIMA DI ESERCIZIO (MOP) 75.0 bar
GRADO DI UTILIZZAZIONE DICHIARATO f - 0.57
DIAMETRO PREVALENTE = 200.0 (DN)

REALIZZATO IN CONFORMITA' AL D.M. 17/04/2008
CONFORMITA' AL D.M NUMERO D.M. 17/04/2008
PER MODIFICHE REALIZZATE SUCCESSIVAMENTE

RIVESTIMENTO GIUNTI DI SALDATURA

DATI GENERALI

DN 200 SP 7.0 [UNI-EN] 3428.00 m

LUNGHEZZA TOTALE IMPIANTO 3428.00 m.

FASE EMISSIONE Autorizzazione unica

PLANIMETRIA 1:2000

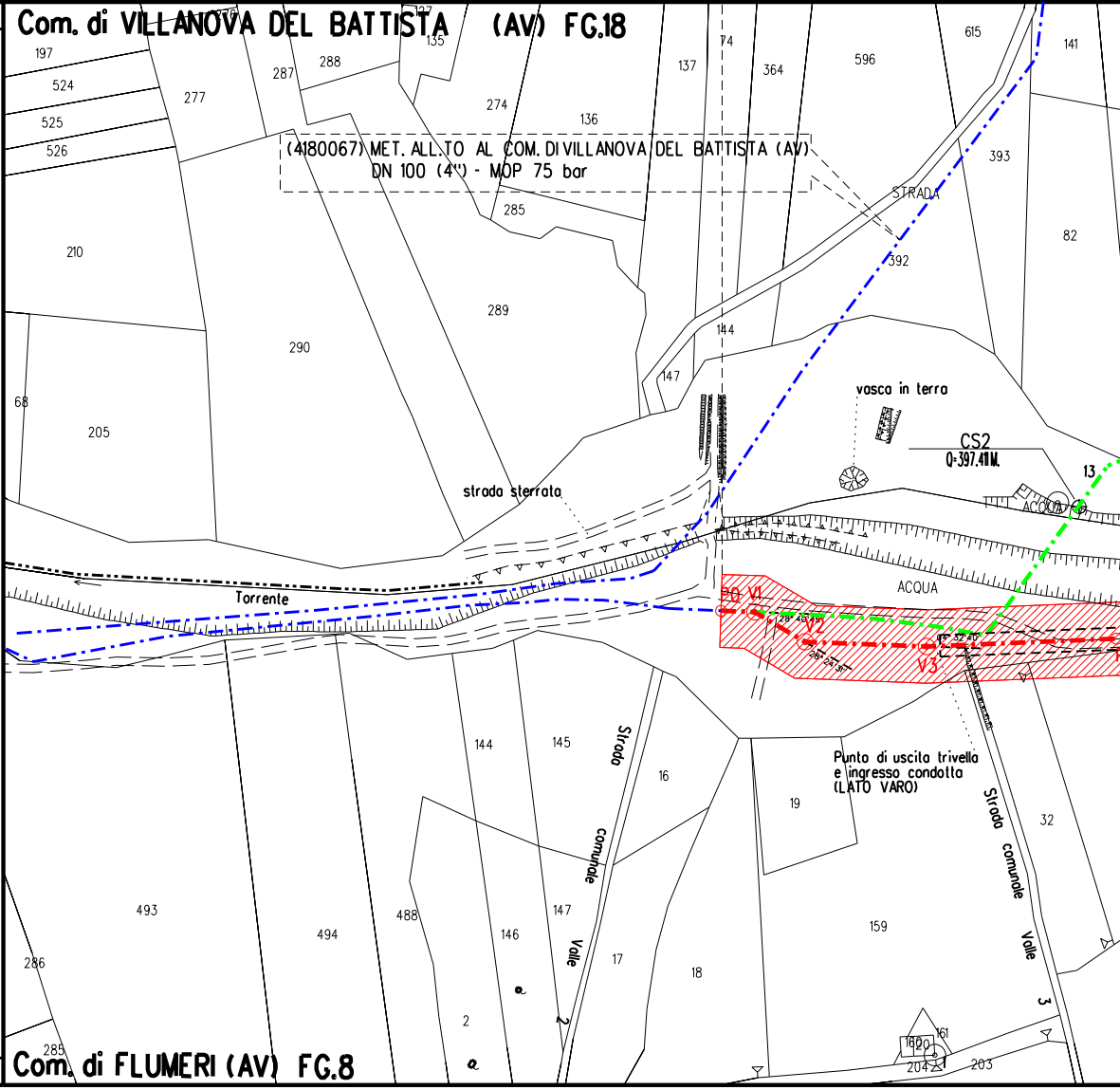
Com. di VILLANOVA DEL BATTISTA (AV) FG.18
(4180067) MET. ALL.TO AL COM. DI VILLANOVA DEL BATTISTA (AV)
DN 100 (4") - MOP 75 bar
STRADA
vasca in terra
CS2
Q-397.41M.
strada sterrata
Torrente
ACQUA
PO V1
V2
V3
Punto di uscita trivella e ingresso condotta (LATO VARO)
Strada comunale Valle
Strada comunale Valle 3
Com. di FLUMERI (AV) FG.8
197
524
525
526
277
287
288
135
274
136
137
74
364
596
615
141
393
82
392
285
289
290
210
205
68
144
147
13
145
16
19
32
159
493
494
488
146
147
17
18
286
285
2
160
161
204
203

CONFINI AMMINISTRATIVI

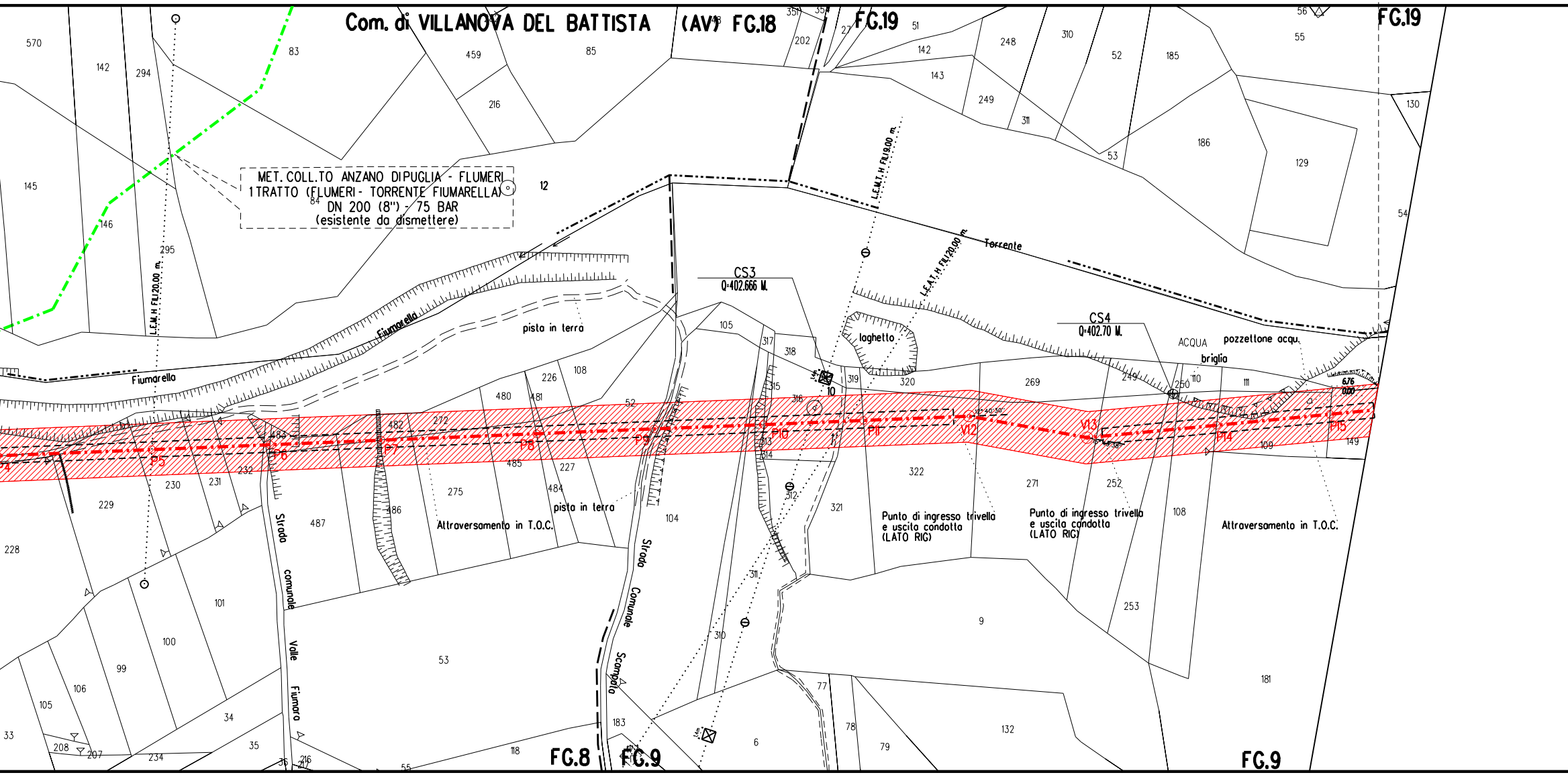
Com. di VILLANOVA DEL BATTISTA (AV) FG.18
FG.19
FG.19
MET. COLL.TO ANZANO DI PUGLIA - FLUMERI
1 TRATTO (FLUMERI - TORRENTE FIUMARELLA)
DN 200 (8") - 75 BAR
(esistente da dismettere)
L.E.M.H FILI 20.00 m.
L.E.M.T.H FILI 9.00 m.
L.E.A.T.H FILI 20.00 m.
Torrente
Fiumarella
Fiumarella
pista in terra
pista in terra
CS3
Q=402.666 M.
CS4
Q=402.70 M.
laghetto
ACQUA
pozzettone acqu.
briglia
P5
P6
P7
P8
P9
P10
P11
V12
V13
P14
P15
Strada comunale Valle Fiumara
Strada Comunale Scampolo
Attraversamento in T.O.C.
Punto di ingresso trivella
e uscita condotta
(LATO RIG)
Punto di ingresso trivella
e uscita condotta
(LATO RIG)
Attraversamento in T.O.C.
FG.8
FG.9
FG.9
570
142
294
83
459
85
216
145
146
295
84
12
105
317
318
315
316
319
320
269
250
110
111
109
149
322
271
252
108
253
181
9
321
311
310
104
53
480
481
226
108
482
272
483
485
227
484
275
486
487
230
231
232
229
228
101
100
99
106
105
33
208
207
234
34
35
36
216
55
118
183
6
77
78
79
132
202
351
51
142
143
248
249
310
311
52
185
186
53
129
130
55
56
54

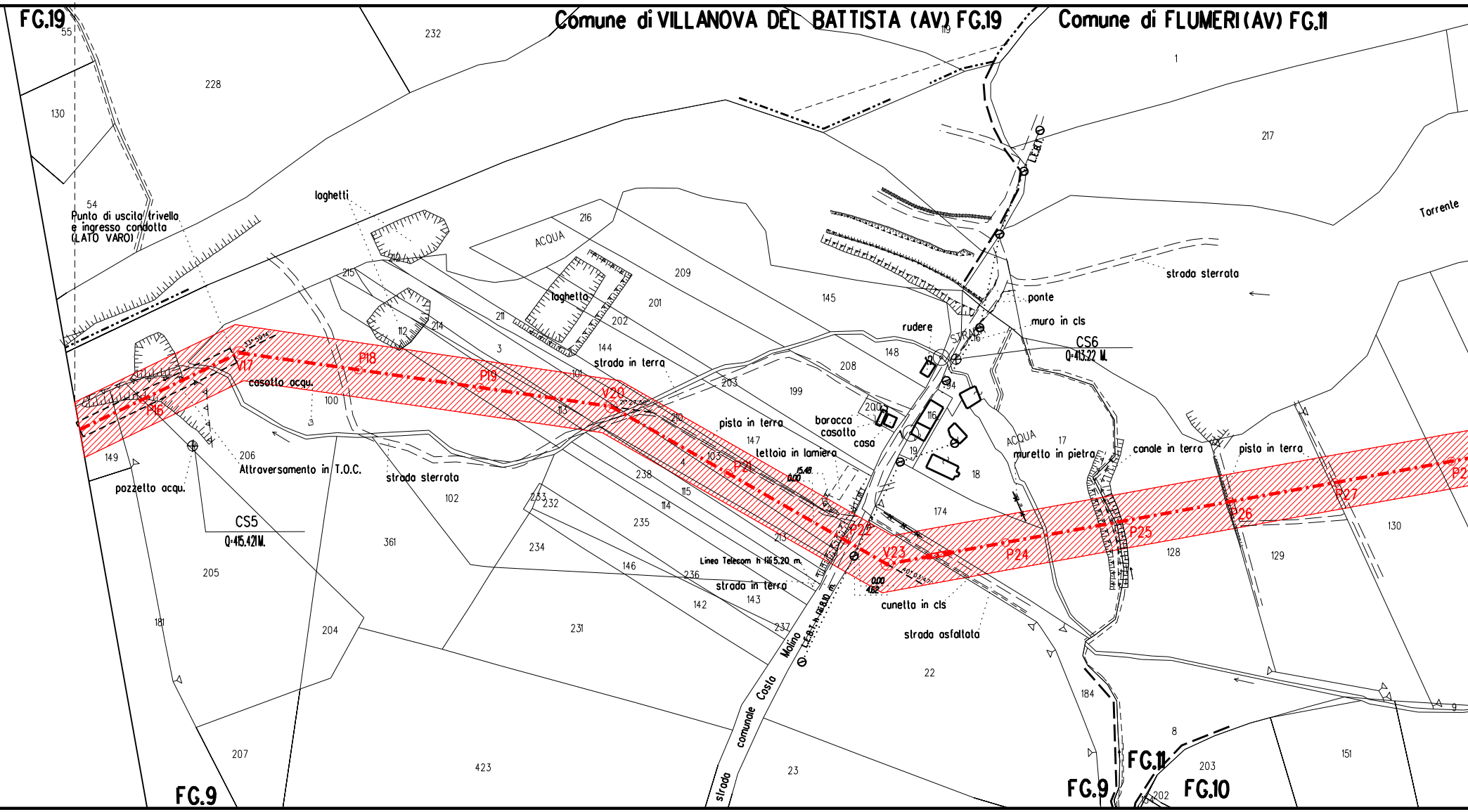
Comune di VILLANOVA DEL BATTISTA (AV) FG.19
Comune di FLUMERI (AV) FG.11
FG.19
FG.9
FG.9
FG.11
FG.10
Punto di uscita trivella
e ingresso condotta
(LATO VARO)
laghetti
laghetto
ACQUA
ACQUA
casotto acqu.
pozzetto acqu.
Attraversamento in T.O.C.
strada sterrata
strada sterrata
strada in terra
strada in terra
pista in terra
pista in terra
baracca
casotto
casa
rudere
STRADA
lettoia in lamiera
ponte
muro in cls
muretto in pietra
canale in terra
cunetta in cls
strada asfaltata
Torrente
Linea Telecom h 5.20 m.
L.E.B.T. h 8.10 m.
L.E.B.T.
strada comunale Costa Molino
CS5
Q=415.421M.
CS6
Q=413.22 M.
15.48
0.00
0.00
4.62
P16
V17
P18
P19
V20
P21
P22
V23
P24
P25
P26
P27
55
232
228
130
54
216
209
201
202
145
217
1
119
212
215
211
112
214
3
144
101
148
208
203
199
200
116
94
16
12
19
18
17
174
100
149
206
113
210
147
103
4
238
115
114
213
233
232
235
234
146
236
142
143
237
231
361
102
205
181
204
207
423
23
22
184
8
203
202
151
128
129
130
9

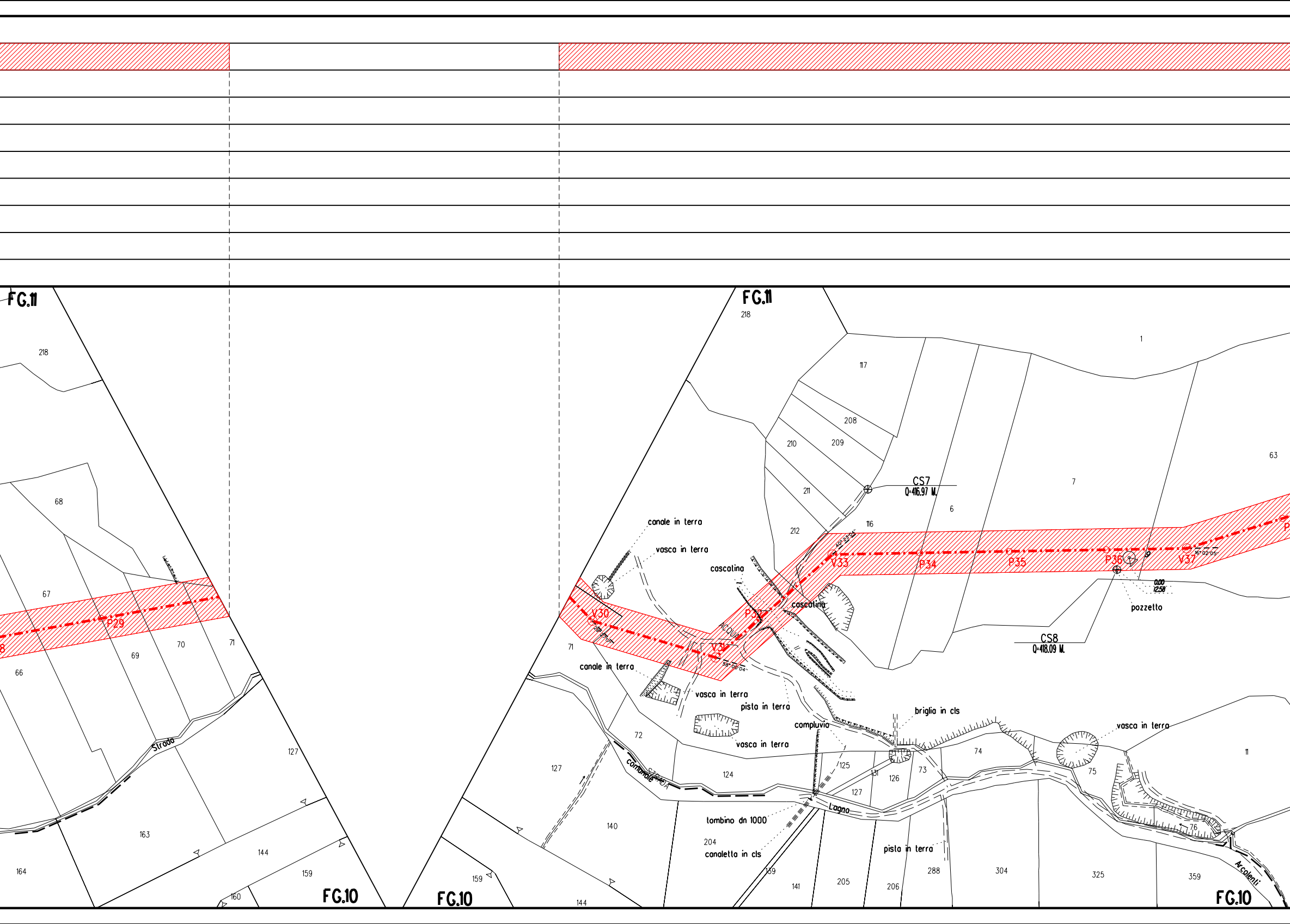
FG.11
218
68
67
66
69
70
71
P29
Strada
127
163
164
144
159
160
FG.10
FG.11
218
117
208
209
210
211
212
116
1
63
7
6
CS7
Q=416.97 M.
canale in terra
vasca in terra
cascatina
cascatina
V30
V31
P32
V33
P34
P35
P36
V37
40° 23'04"
58° 00'04"
16° 02'05"
ACQUA
71
0.00
12.58
pozzetto
CS8
Q=418.09 M.
canale in terra
vasca in terra
pista in terra
compluvio
briglia in cls
vasca in terra
vasca in terra
72
127
124
125
131
126
73
74
75
76
11
comunale
STRADA
Lagno
Arcolenti
tombino dn 1000
204
canaletta in cls
140
159
144
139
141
205
206
pista in terra
288
304
325
359
FG.10
FG.10

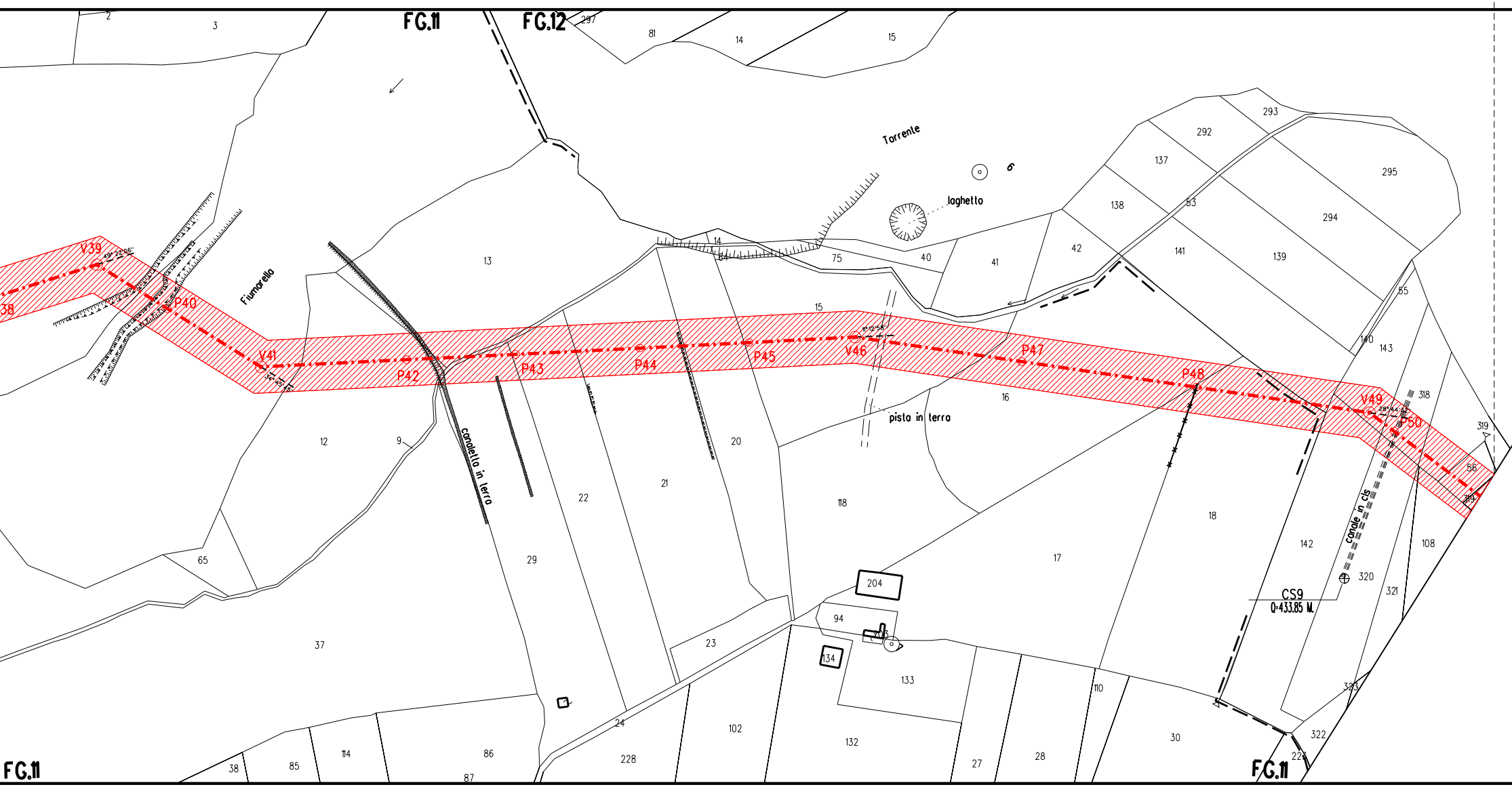
FG.11
FG.12
FG.11
FG.11
Torrente
laghetto
Fiumarello
canaletta in terra
pista in terra
canale in cls
CS9
Q=433.85 M.
V39
P40
V41
P42
P43
P44
P45
V46
P47
P48
V49
P50
38
2
3
297
81
14
15
293
292
295
137
138
53
294
42
141
139
41
40
75
14
64
13
15
55
140
143
318
319
56
319
16
20
12
9
65
22
21
118
18
17
142
108
320
321
29
204
94
203
134
133
23
37
110
30
323
322
24
102
132
228
27
28
227
38
85
114
86
87

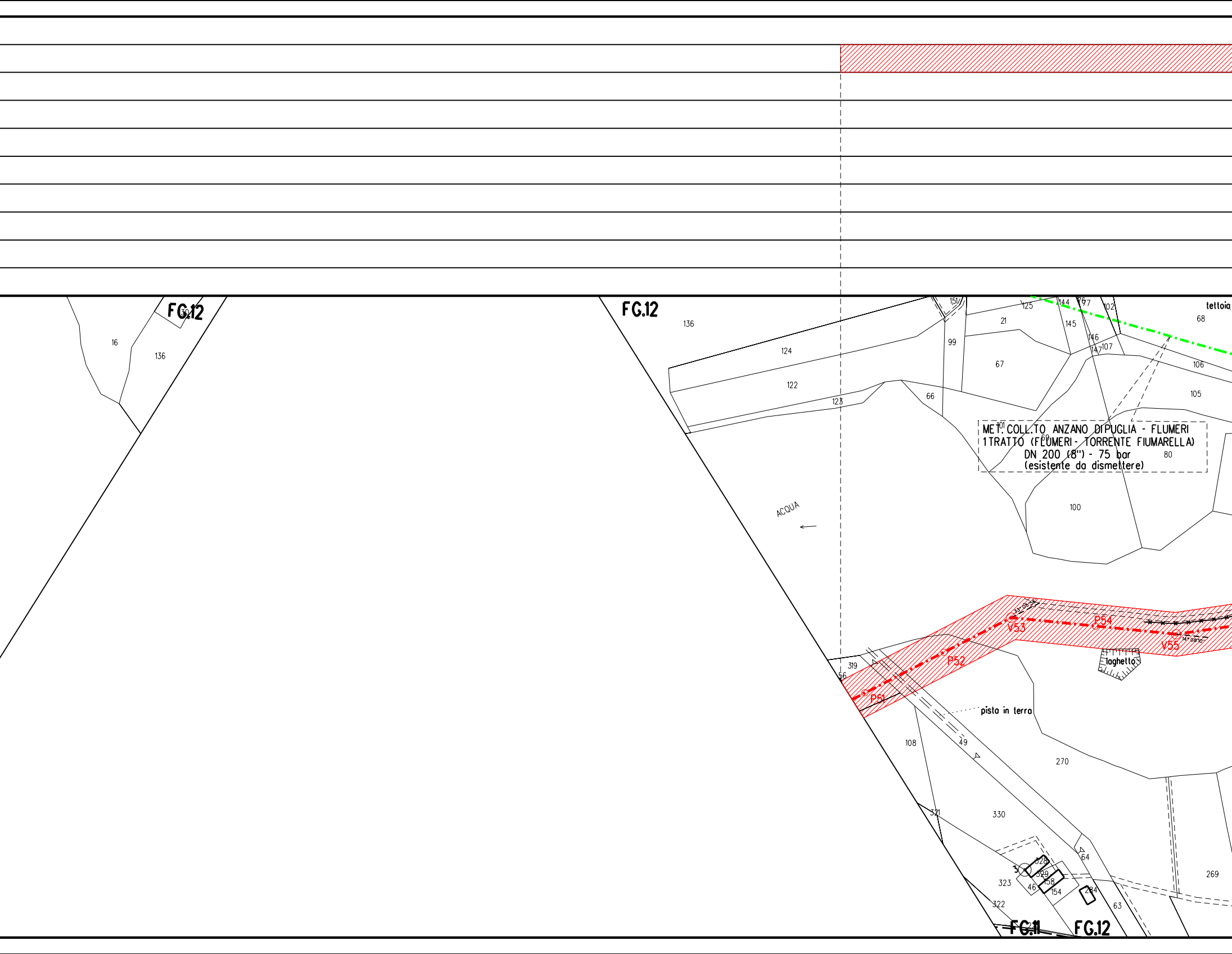
FG.12
30
16
136
FG.12
136
124
122
123
151
125
144
76
77
102
tettoia
68
21
145
99
146
147
107
67
106
66
105
101
69
80
100
MET. COLL.TO ANZANO DIPUGLIA - FLUMERI
1 TRATTO (FLUMERI - TORRENTE FIUMARELLA)
DN 200 (8") - 75 bar
(esistente da dismettere)
ACQUA
33° 05' 58"
V53
P54
14° 08' 10"
V55
319
56
P52
P51
laghetto
pista in terra
108
49
270
321
330
64
269
3
328
329
323
158
46
154
284
322
63
FG.11
FG.12

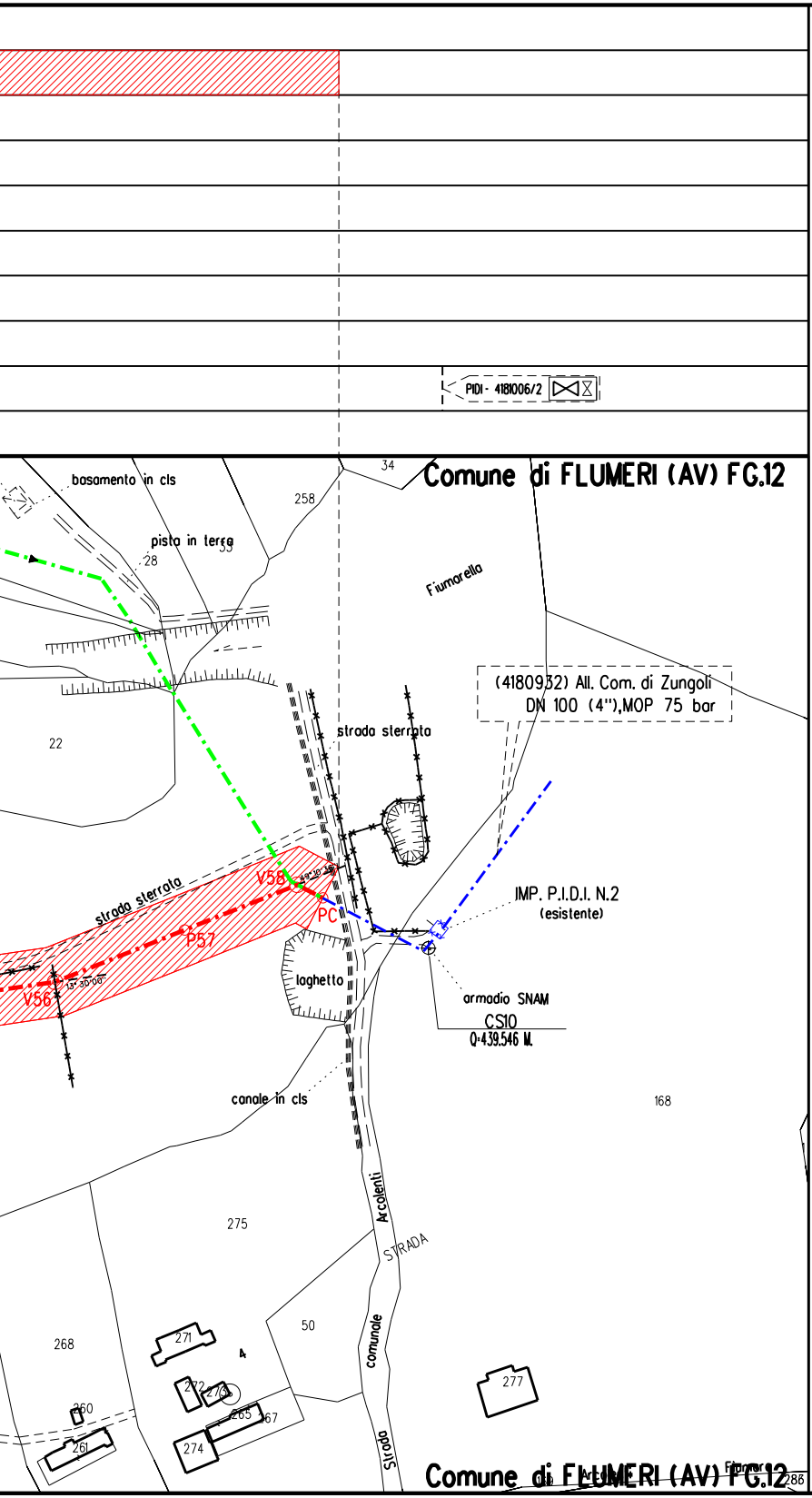
PIDI - 4181006/2
Comune di FLUMERI (AV) FG.12
basamento in cls
pista in terra
258
34
28
33
Fiumarella
22
(4180932) All. Com. di Zungoli
DN 100 (4"),MOP 75 bar
strada sterrata
strada sterrata
V58
49° 10' 36"
PC
P57
V56
13° 30' 00"
IMP. P.I.D.I. N.2
(esistente)
laghetto
armadio SNAM
CS10
Q=439.546 M.
canale in cls
168
275
Arcolenti
STRADA
comunale
Strada
50
268
271
4
272
273
260
265
267
261
274
277
Comune di FLUMERI (AV) FG.12
Fiumare
Arco
288

LEGENDA

13.50 m
13.50 m
Fascia di vincolo preordinato all'esproprio (V.P.E.), (ASSERVIMENTO) coincidente con la fascia di servitu' DN 200 (8")

Metanodotto in progetto

Metanodotto in esercizio

Metanodotto da porre fuori esercizio e recuperare

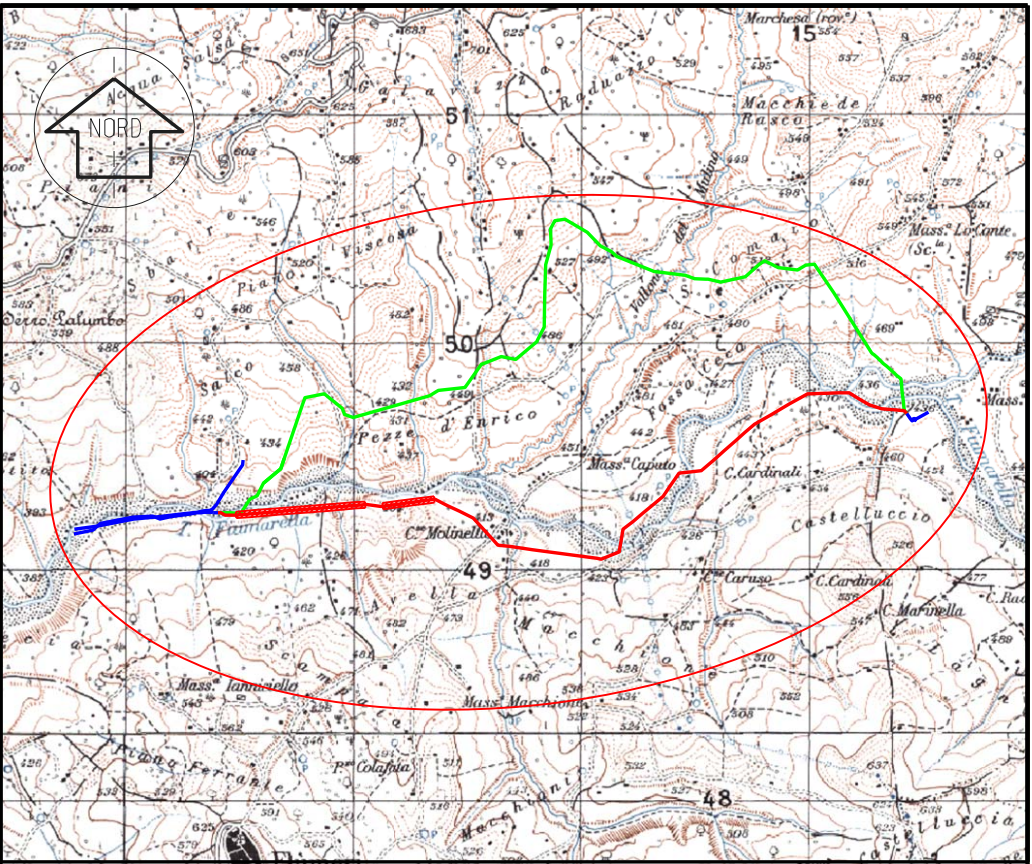
NORD
Fiumarella
C.se Molinella
Mass.ª Caputo
C.Cardinali
Castelluccio
C.Caruso
C.Cardinali
C.Marinella
Mass.ª Iannaciello
Mass.ª Macchione
P.ᵉ Colafola
Piano Viscosa
Pezze d'Enrico
Macchie de Rasco
Marchesa (rov.)
Mass.ª Lo Conte
Cerro Palumbo
15
51
50
49
48

COROGRAFIA SCALA 1:25000

F.174 III-NE
F.174 III-SE

0	29/11/18	EMISSIONE PER AUTORIZZAZIONE UNICA	VITALE	SANTI	SABBATINI
REV.	DATA	DESCRIZIONE	DISEGN.	CONTR.	APPROV.

Proprietario

Progettista

SAIPEM

DISEGNO

LC-14E-81102

Impianto:

(4181006) COLL. ANZANO DI PUGLIA - FLUMERI
VARIANTE DN 200 (8") - DP 75 bar

REVISIONE 0

COMMESSA SAIPEM **023087090**
COMMESSA SNAM **NR/14081/R-L01**
CODICE TECNICO **911751**

SCALA **1:2000**

PLANIMETRIA CATASTALE
CON FASCIA DI VINCOLO PREORDINATO ALL'ESPROPRIO

sostituisce il
sostituito dal

Il presente disegno e' di proprieta' aziendale - La societa' tutelera' i propri diritti a termine di legge.