

REGIONE CAMPANIA
PROVINCIA DI AVELLINO
COMUNE DI LACEDONIA
Località "SERRALONGA - MEZZANA"

PROGETTO DEFINITIVO PER LA REALIZZAZIONE DI UN IMPIANTO DI PRODUZIONE DI ENERGIA ELETTRICA DA FONTE EOLICA E RELATIVE OPERE DI CONNESSIONE - 12 AEROGENERATORI

A.U. CON DETERMINAZIONE DIRIGENZIALE DELLA REGIONE CAMPANIA N. 22 DEL 26.01.2015
A.U. CON DETERMINAZIONE DIRIGENZIALE DELLA REGIONE CAMPANIA N. 229 DEL 26.10.2016

Sezione 1 :

RELAZIONI SPECIALISTICHE

Titolo elaborato:

Piano particellare grafico - Parte 3

N. Elaborato: 9.3

Scala: -

Committente

Serralonga Energia S.r.l.

Sede Legale e Amministrativa
Via Onorato Vigliani, 143/b
10127 - Torino (TO)
Tel. 011 6192112
Fax 011 6192902
e-mail: info@deviziagrupo.it
PEC: serralongaenergiasrl@pec.it

Progettazione



sede legale e operativa

San Giorgio Del Sannio (BN) via de Gasperi 61

sede operativa

Lucera (FG) S.S.17 loc. Vaccarella snc c/o Villaggio Don Bosco
P.IVA 01465940623

Azienda con sistema gestione qualità Certificato N. 50 100 11873




Progettista

Dott. Ing. Domenico Antonio Nuzzolo

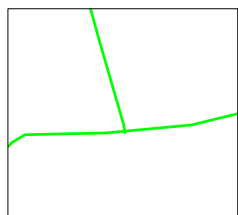


Rev.	Data	Elaborazione	Approvazione	Emissione	DESCRIZIONE
00	AGOSTO 2020	PP sigla	AB sigla	DN sigla	RICHIESTA PRESA D'ATTO
Nome File sorgente		GE.LAC05.PD.9.3.dwg	Nome file stampa	GE.LAC05.PD.9.3.pdf	Formato di stampa A4


LEGENDA




PIAZZOLA DI
STOCCAGGIO PALE




LIMITE FOGLIO
CATASTALE




AREA DI SERVITU' TIPO1
(Vedi note introduttive esplicative)



AREA DI ESPROPRIO IN DIRITTO DI SUPERFICE



OCCUPAZIONE TEMPORANEA



AREA DI SERVITU' TIPO2
(Vedi note introduttive esplicative)

N=24100

E=44400



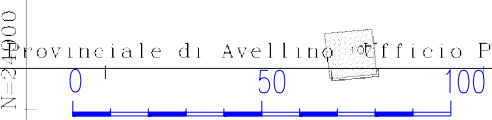
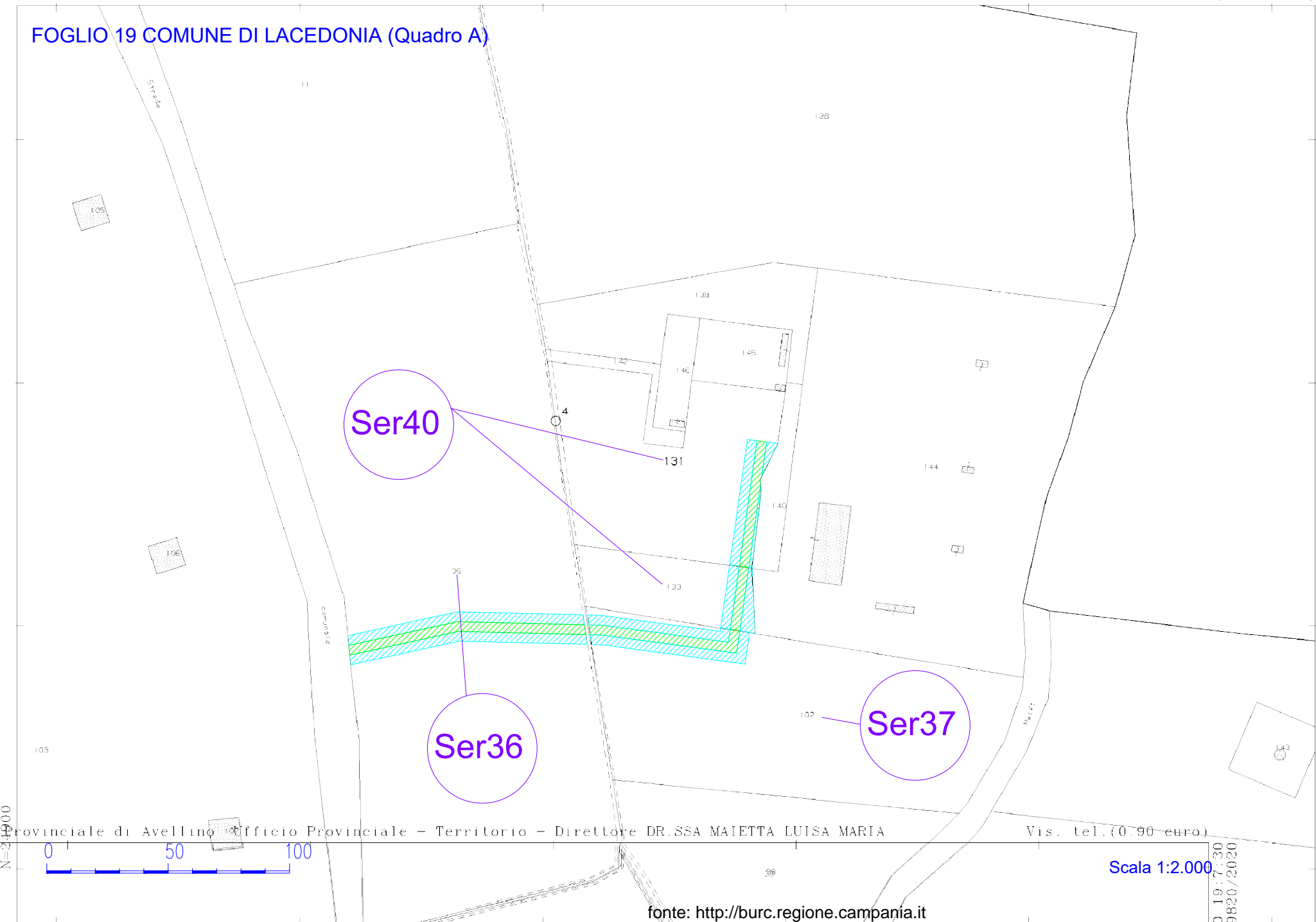
fonte: <http://burc.regione.campania.it>

25-Gen-2020 11:44:26
Prot. n. T24782/2020

Scala originale: 1:2000
Dimensione cornice: 1940.000 x 1380.000 metri

Comune: LACEDONIA
Foglio: 19

FOGLIO 19 COMUNE DI LACEDONIA (Quadro A)



E=45400

fonte: <http://burc.regione.campania.it>

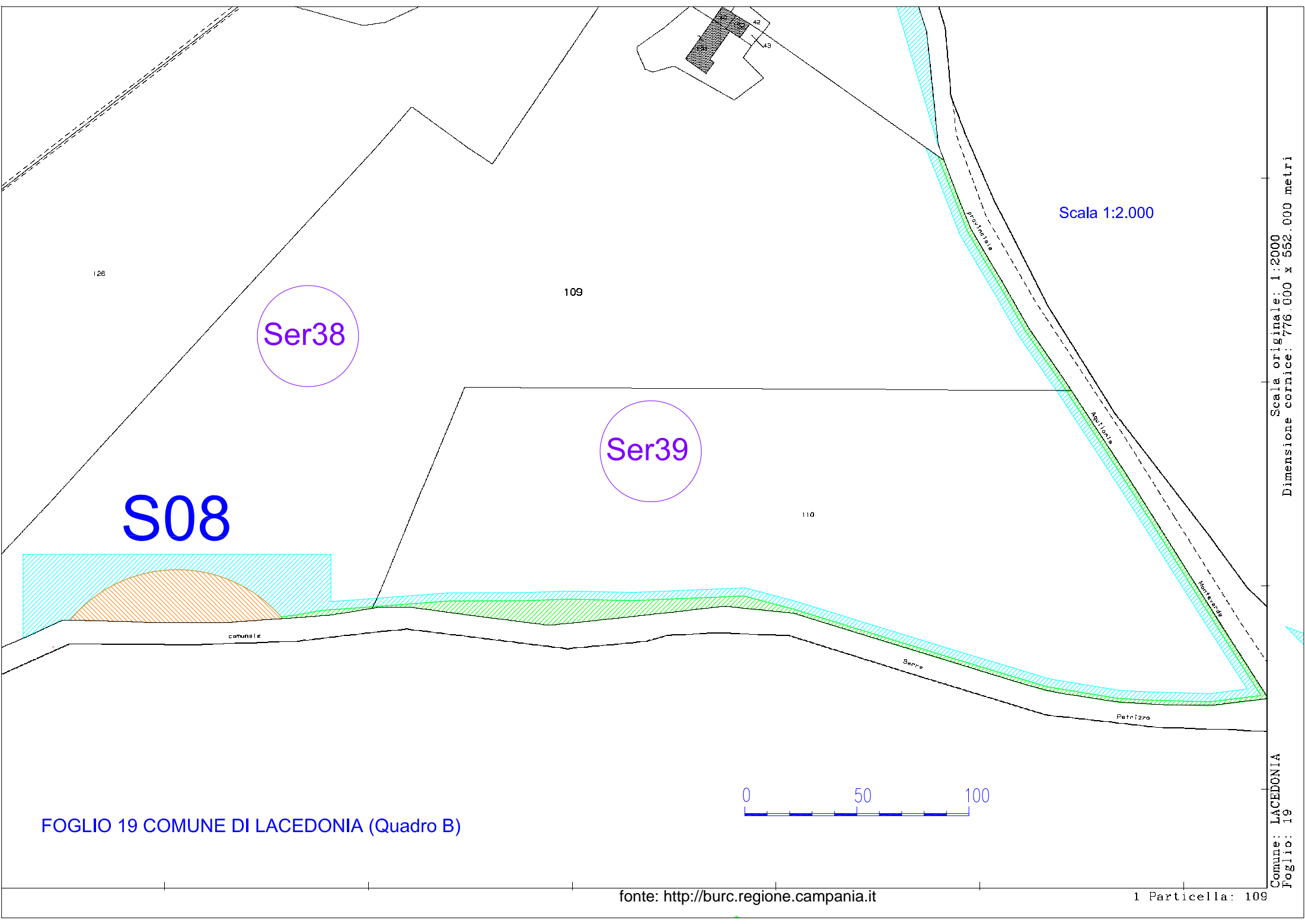
Scala 1:2.000

25-Gen-2020 20:22:11
Prot. n. T50990/2020

Scala originale: 1:2000
Dimensione cornice: 534.000 x 378.000 metri

Comune: LACEDONIA
Foglio: 19

1 Par...ella: 131



128

Ser38

109

Ser39

S08

110

comunale

Serra

Petrizza

Scala 1:2.000



FOGLIO 19 COMUNE DI LACEDONIA (Quadro B)

fonte: <http://burc.regione.campania.it>

1 Particella: 109

Scala originale: 1:2000
Dimensione cornice: 776.000 x 552.000 metri

Comune: LACEDONIA
Foglio: 19

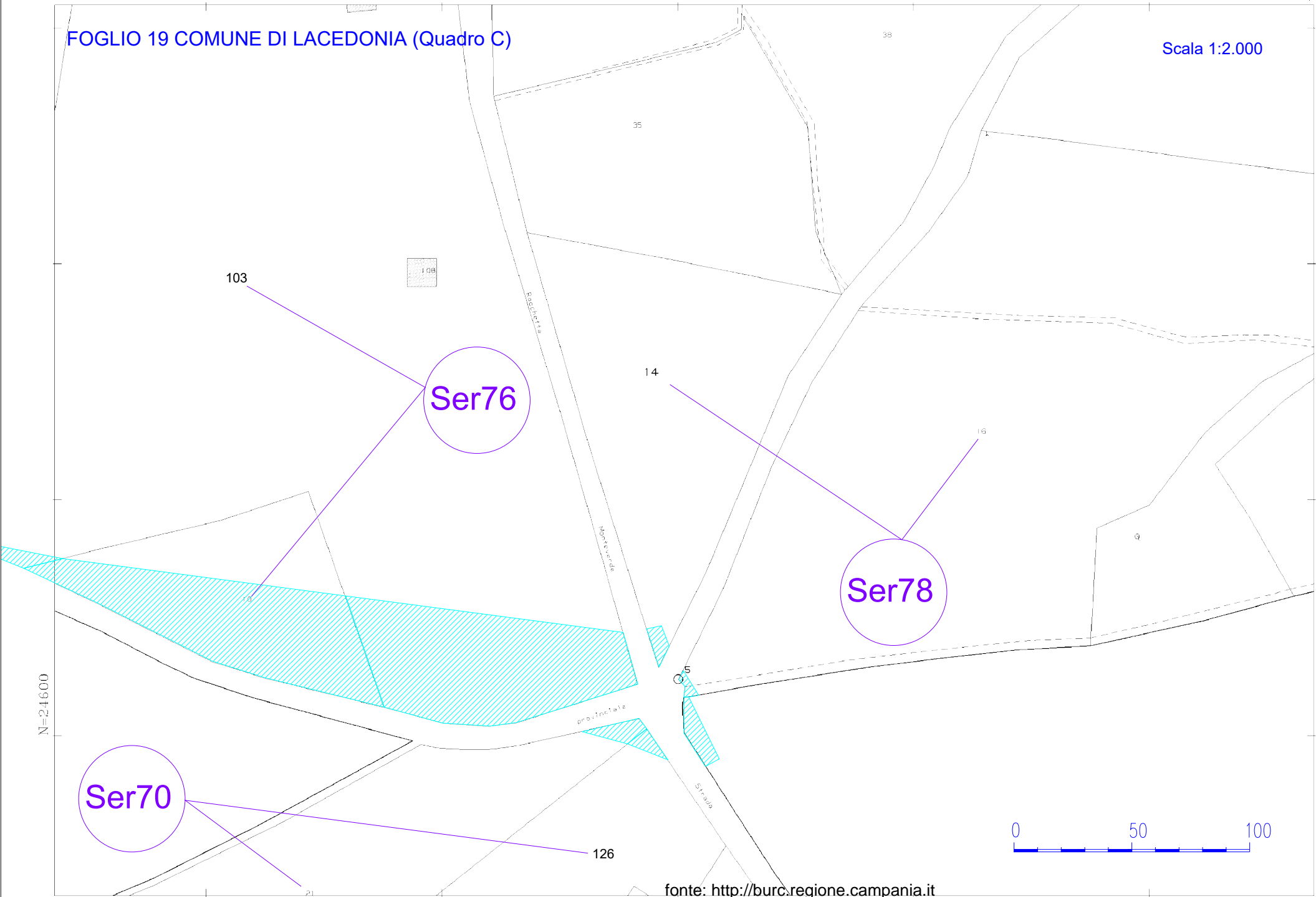
FOGLIO 19 COMUNE DI LACEDONIA (Quadro C)

Scala 1:2.000

31-Lug-2020 19:7:30
Prot. n. T259820/2020

Scala originale: 1:2000
Dimensione cornice: 534.000 x 378.000 metri

Comune: LACEDONIA
Foglio: 19



FOGLIO 19 COMUNE DI LACEDONIA (Quadro D)

Scala 1:2.000

31-Lug-2020 19:13:12
Prot. n. T260674/2020

Scala originale: 1:2000
Dimensione cornice: 534.000 x 378.000 metri

Comune: LACEDONIA
Foglio: 19

N=24500

E=45200

Ser77

26

103

Ser76

14

Ser78

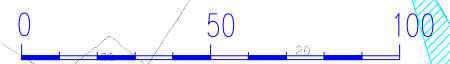
10

5

Ser70

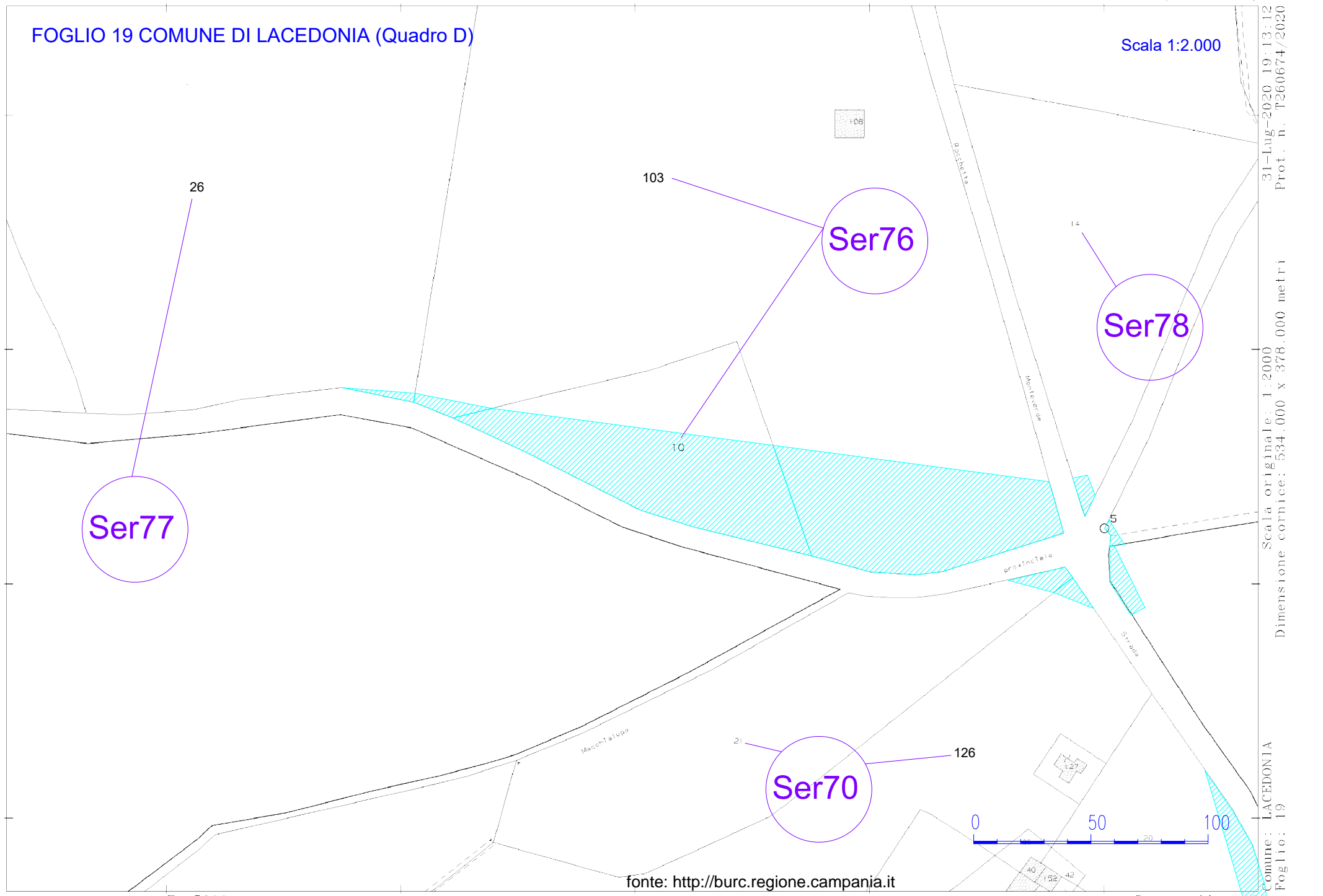
21

126



fonte: <http://burc.regione.campania.it>

1 Particella: 10



FOGLIO 19 COMUNE DI LACEDONIA (Quadro E)

Scala 1:2.000

N=25200

E=45100

Ser76

PIO NICOLA nato a BISACCIA (AV)
il 11/01/1943

103

vicinale

Strada

Macchietalupa





N=23700

E=45600

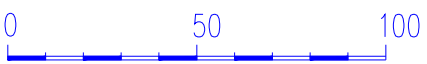
fonte: <http://burc.regione.campania.it>

1-Ago-2020 8:53:24
Prot. n. T4763/2020

Scala originale: 1:2000
Dimensione cornice: 1940.000 x 1380.000 metri

Comune: LACEDONIA
Foglio: 21

N=24100




E=45700

FOGLIO 21 COMUNE DI LACEDONIA (Quadro A)

Scala 1:2.000

fonte: <http://burc.regione.campania.it>

1 Particella: 45



E=45600

FOGLIO 21 COMUNE DI LACEDONIA (Quadro B)

Scala 1:2.000

Direzione Provinciale di Avellino Ufficio Provinciale - Territorio - Direttore DR. SSA MALETTA LUISA MARIA
Vis. tel. (0.90 euro)

N=24600

1 Particella 1

Ser75





N=21900

E=43600

fonte: <http://burc.regione.campania.it>

25-Den-2020 11:45:28
Prot. n. T24907/2020

Scala originale: 1:4000
Dimensione cornice: 3492.000 x 2484.000 metri

Comune: LACEDONIA
Foglio: 35

S07

FOGLIO 35 COMUNE DI LACEDONIA (Quadro A1)

Ser61

Ser35

Ser43

Ser41

Ser42

S08

Ser62

Ser38

Ser44

Ser46

Ser47

Ser48

N=23800



E=44800

fonte: <http://burc.regione.campania.it>

Scala 1:4.000

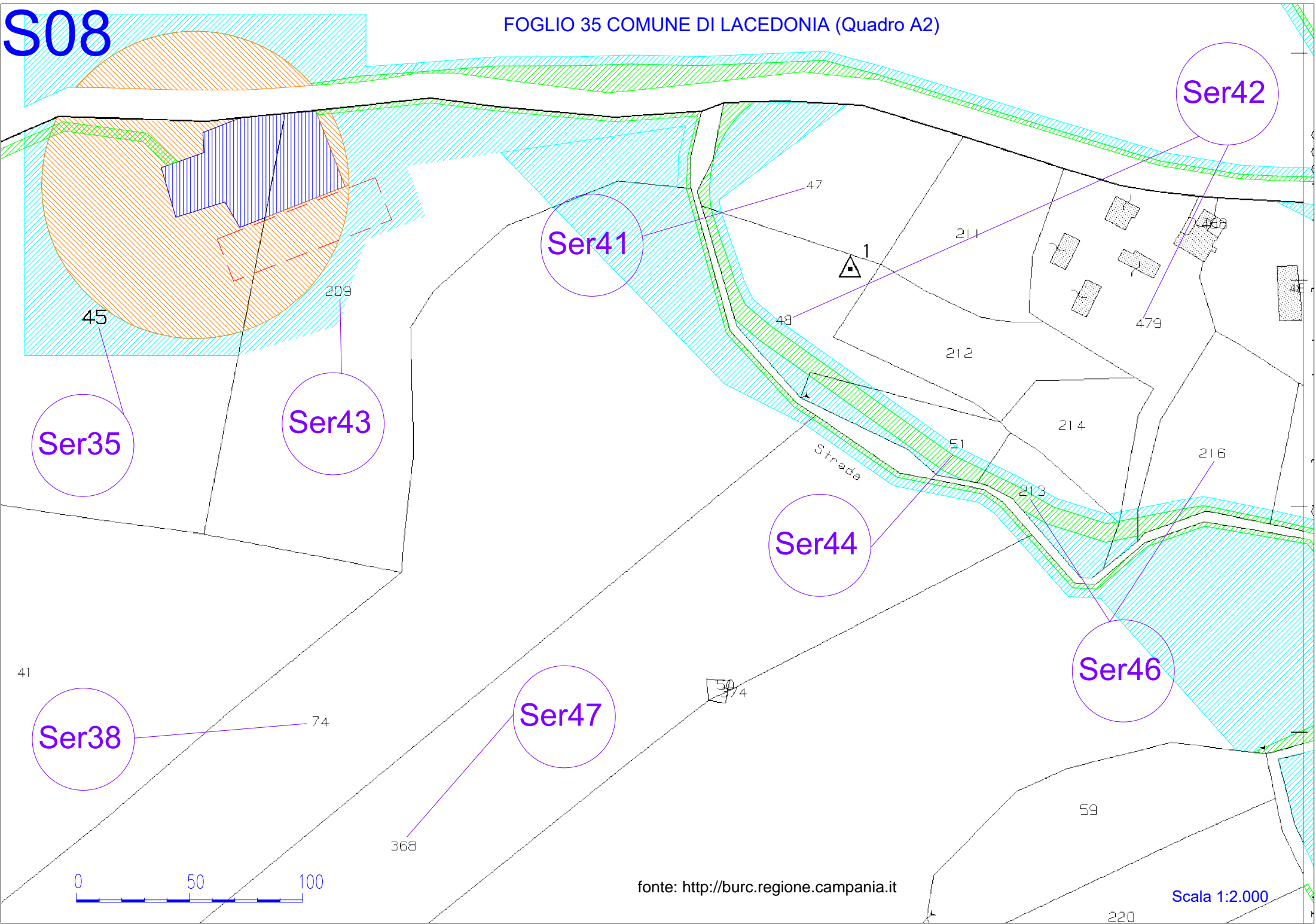
25-Gen-2020 20:29:14
Prot. n. T51119/2020

Scala originale: 1:4.000
Dimensione cornice: 1068.000 x 756.000 metri

Comune LACEDONIA
Foglio 35
1 Particella: 45

S08

FOGLIO 35 COMUNE DI LACEDONIA (Quadro A2)



Ser42

Ser41

Ser35

Ser43

Ser44

Ser46

Ser47

Ser38



fonte: <http://burc.regione.campania.it>

Scala 1:2.000

S08

Ser38

74

Ser47

368

Ser48

369

Ser44

Strada

212

214

216

Ser46

59

220



Scala 1:2.000

FOGLIO 35 COMUNE DI LACEDONIA (Quadro A3)

fonte: <http://burc.regione.campania.it>

1 Particella: 45

Scala origin
Comune: LACEDONIA

S08

Ser61

43

Ser62

39

Ser35

45

44

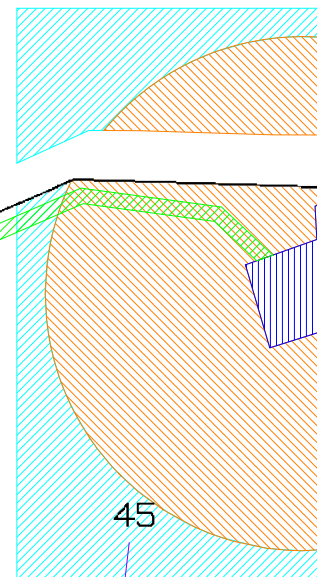
40

80

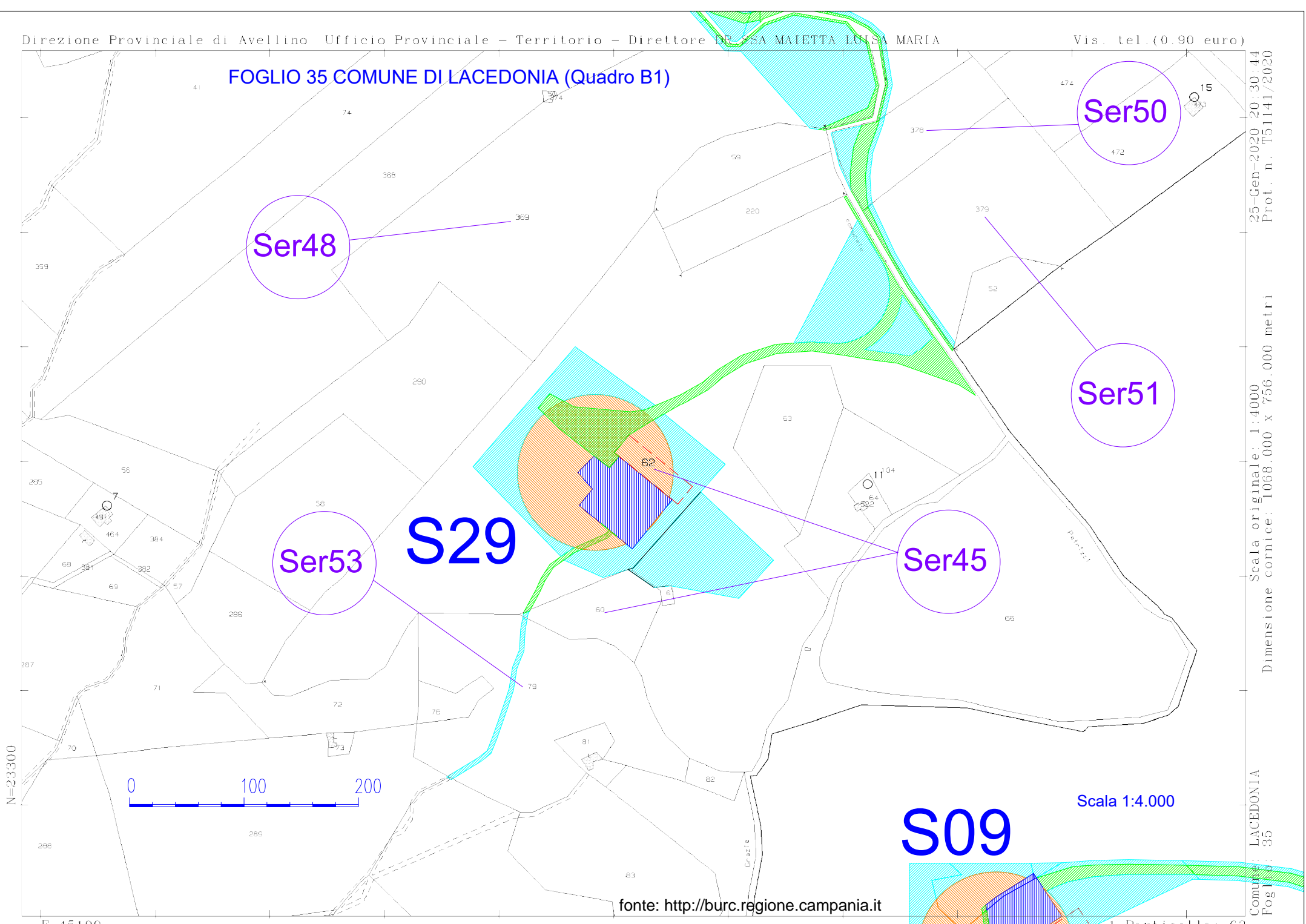
41



Scala 1:2.000



FOGLIO 35 COMUNE DI LACEDONIA (Quadro B1)



FOGLIO 35 COMUNE DI LACEDONIA (Quadro B2)

Ser48

Ser50

Ser51

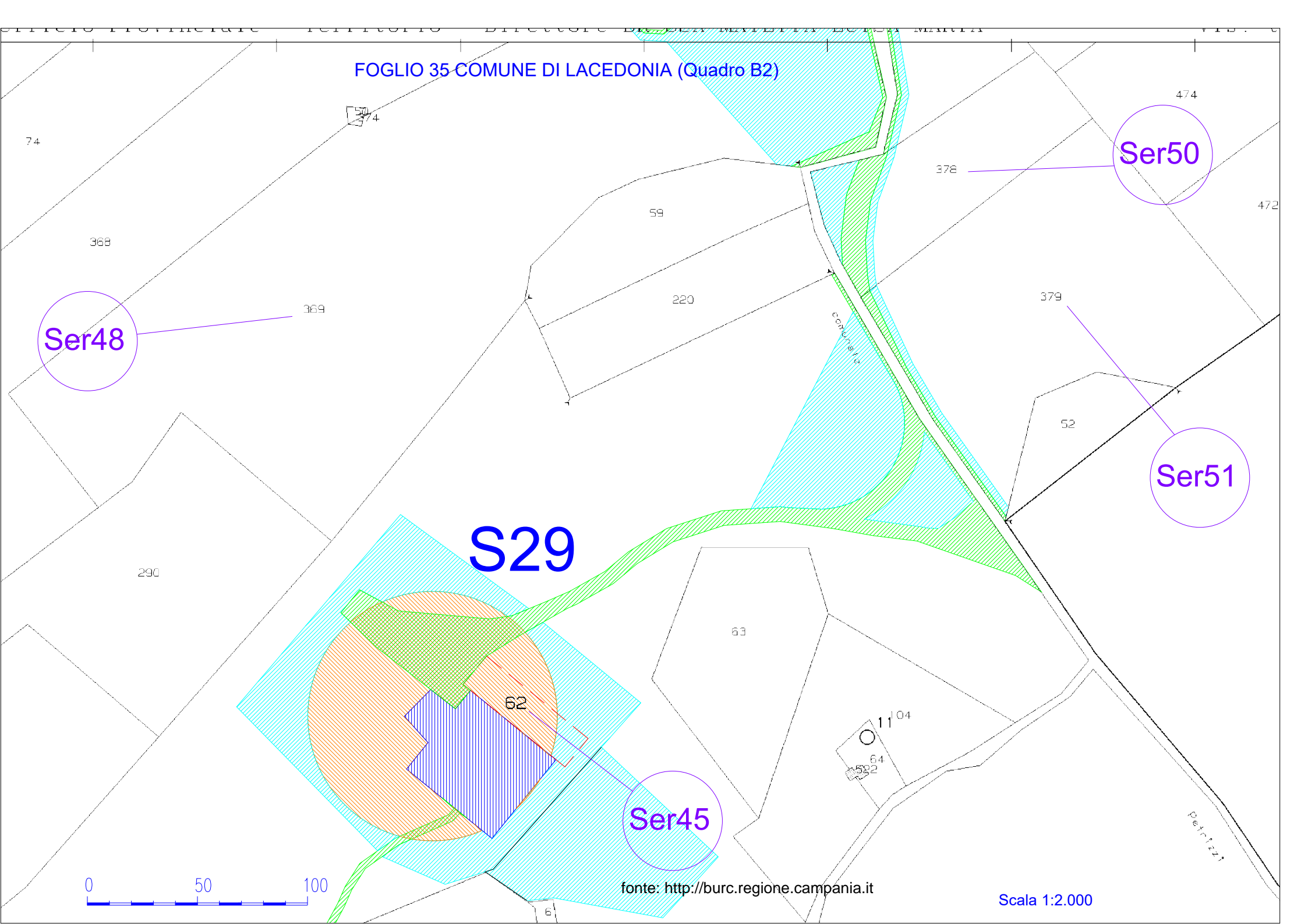
Ser45

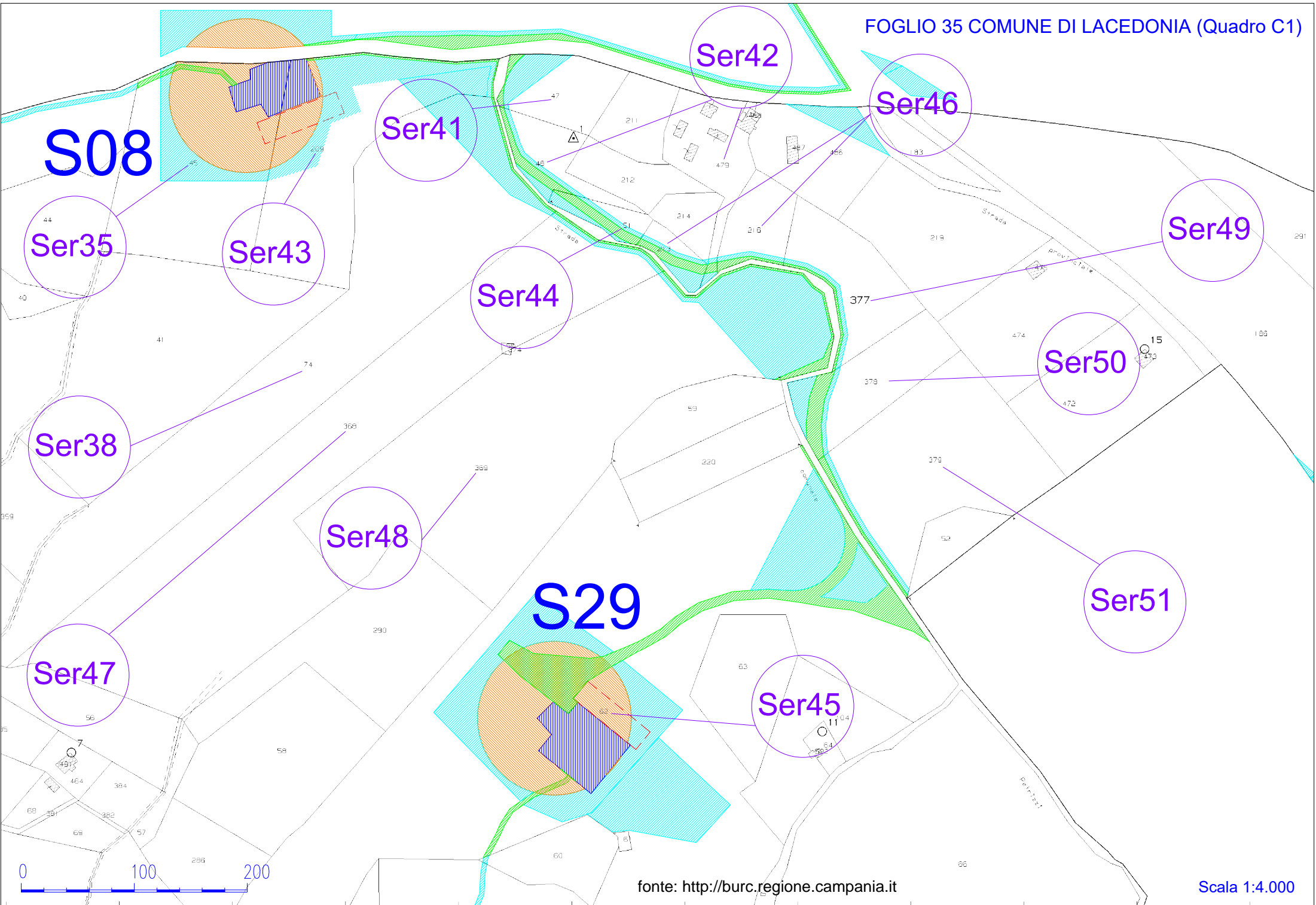
S29



fonte: <http://burc.regione.campania.it>

Scala 1:2.000





S08

S29

Ser42

Ser46

Ser49

Ser41

Ser43

Ser44

Ser50

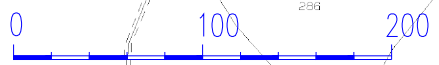
Ser38

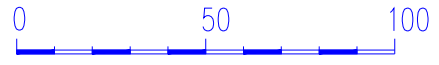
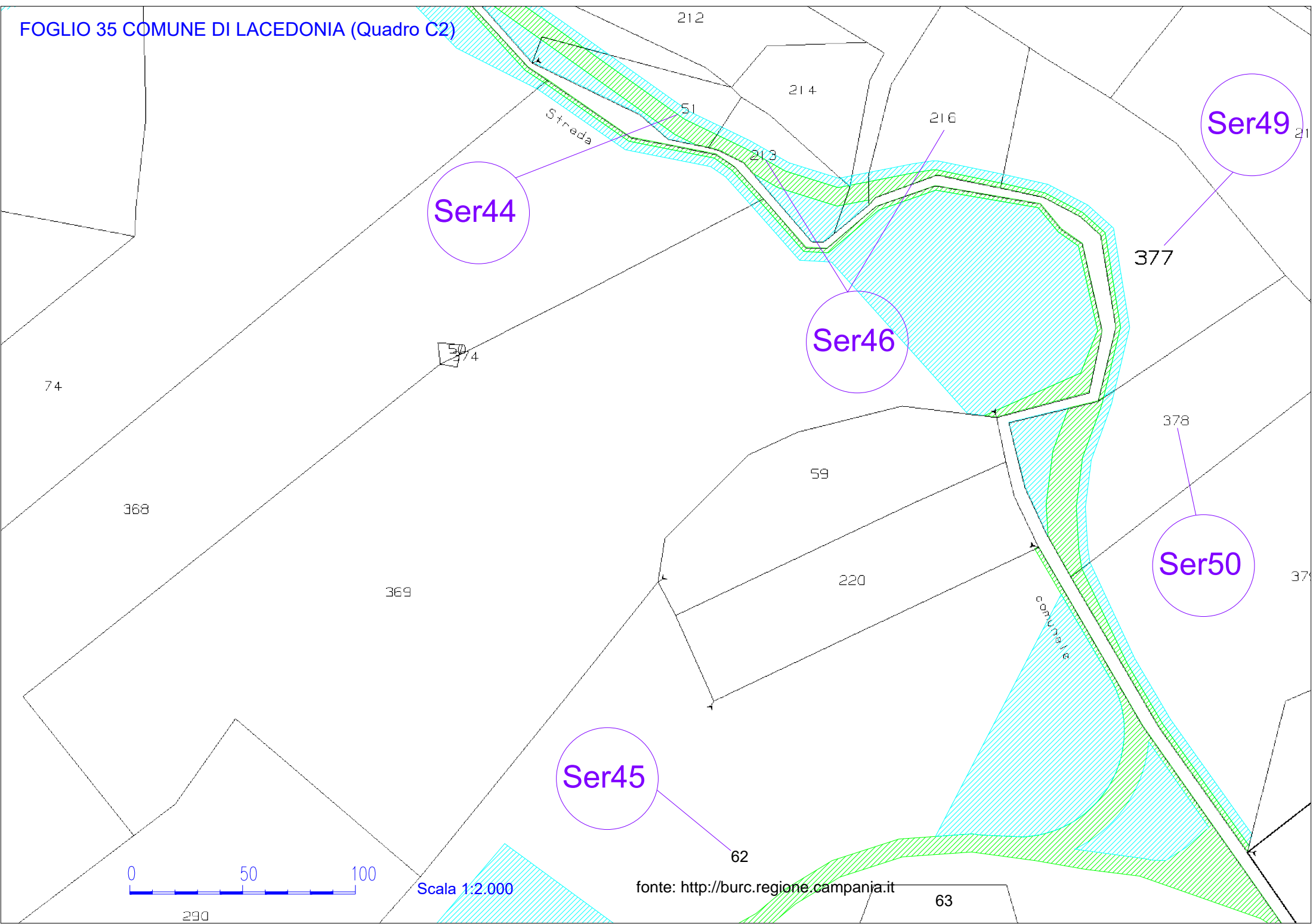
Ser48

Ser51

Ser47

Ser45





Scala 1:2.000

fonte: <http://burc.regione.campania.it>

63

186

Ser38

373

188

371

Ser70

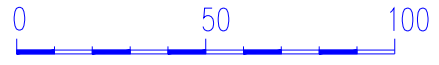
372

189

187

293

Ser48



Scala 1:2.000

fonte: <http://burc.regione.campania.it>

FOGLIO 36 COMUNE DI LACEDONIA (Quadro A1)

Ser53

Ser46

S09

Ser55

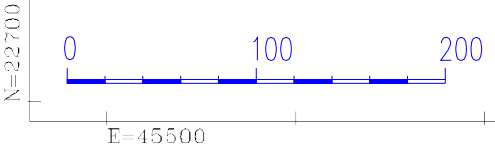
S10

Ser57

Ser54

Ser52

Ser58



Scala 1:4.000

fonte: <http://burc.regione.campania.it>

1 Particella:

101
25-Jan-2020 10:31:18
Prot. n. T51192/2020
Scala originale: 1:4000
Dimensione cornice: 1068.000 x 756.000 metri
Comune: LACEDONIA
Foglio: 36