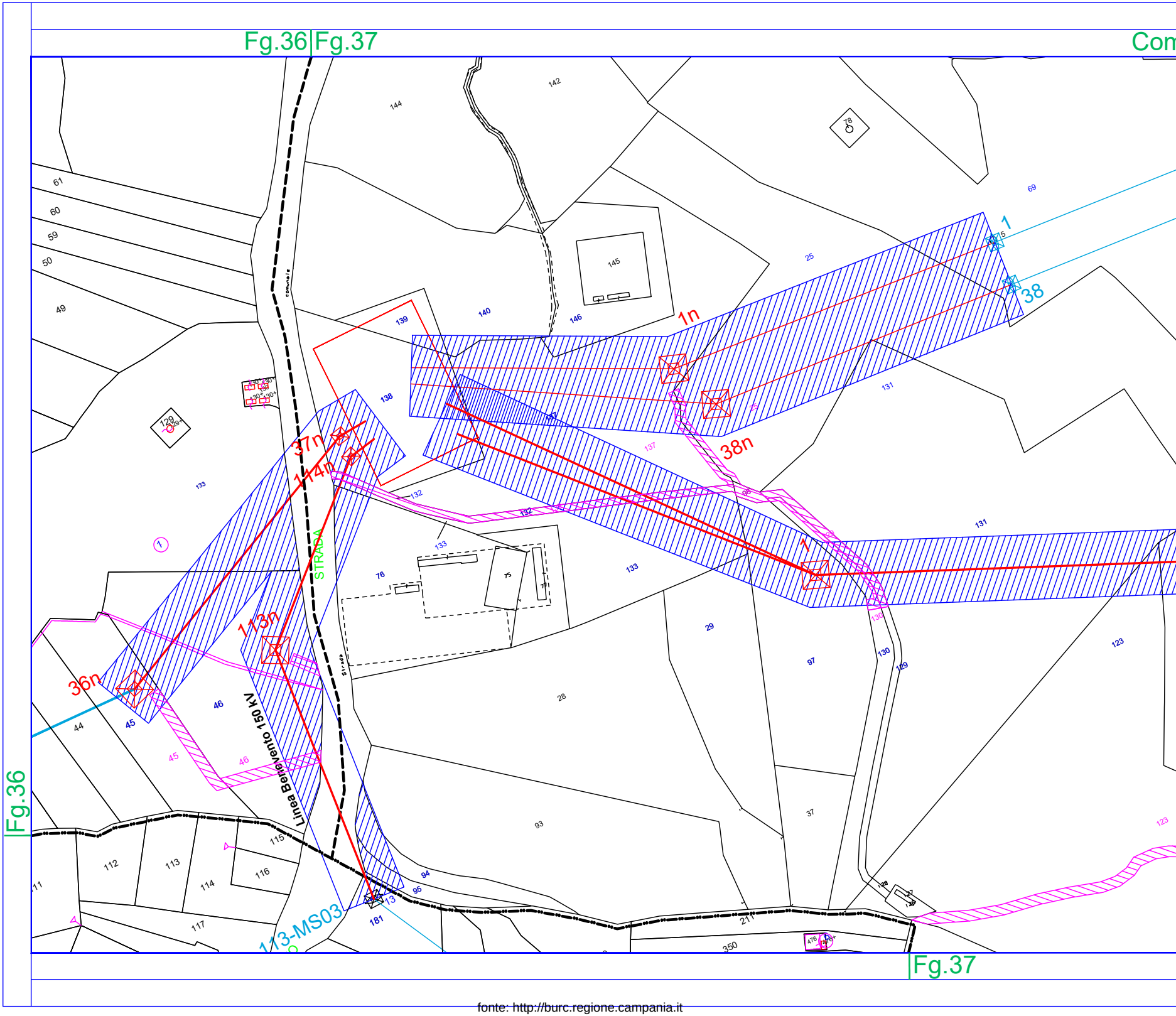

Fg.36
Fg.37
Com
Fg.36
Fg.37
1n
38n
37n
114n
113n
36n
1
38
1
113-MS03
Linea Benevento 150 kV
STRADA
Strada
Comunale
61
60
59
50
49
129
133
1
45
44
46
112
113
114
115
116
117
111
144
142
78
69
25
145
146
140
139
138
137
132
133
76
75
77
131
131
133
29
28
97
130
129
123
93
37
94
95
181
211
350
128
127
476
98

fonte: http://burc.regione.campania.it

Provincia di BENEVENTO

nune di FOIANO DI VAL FORTORE

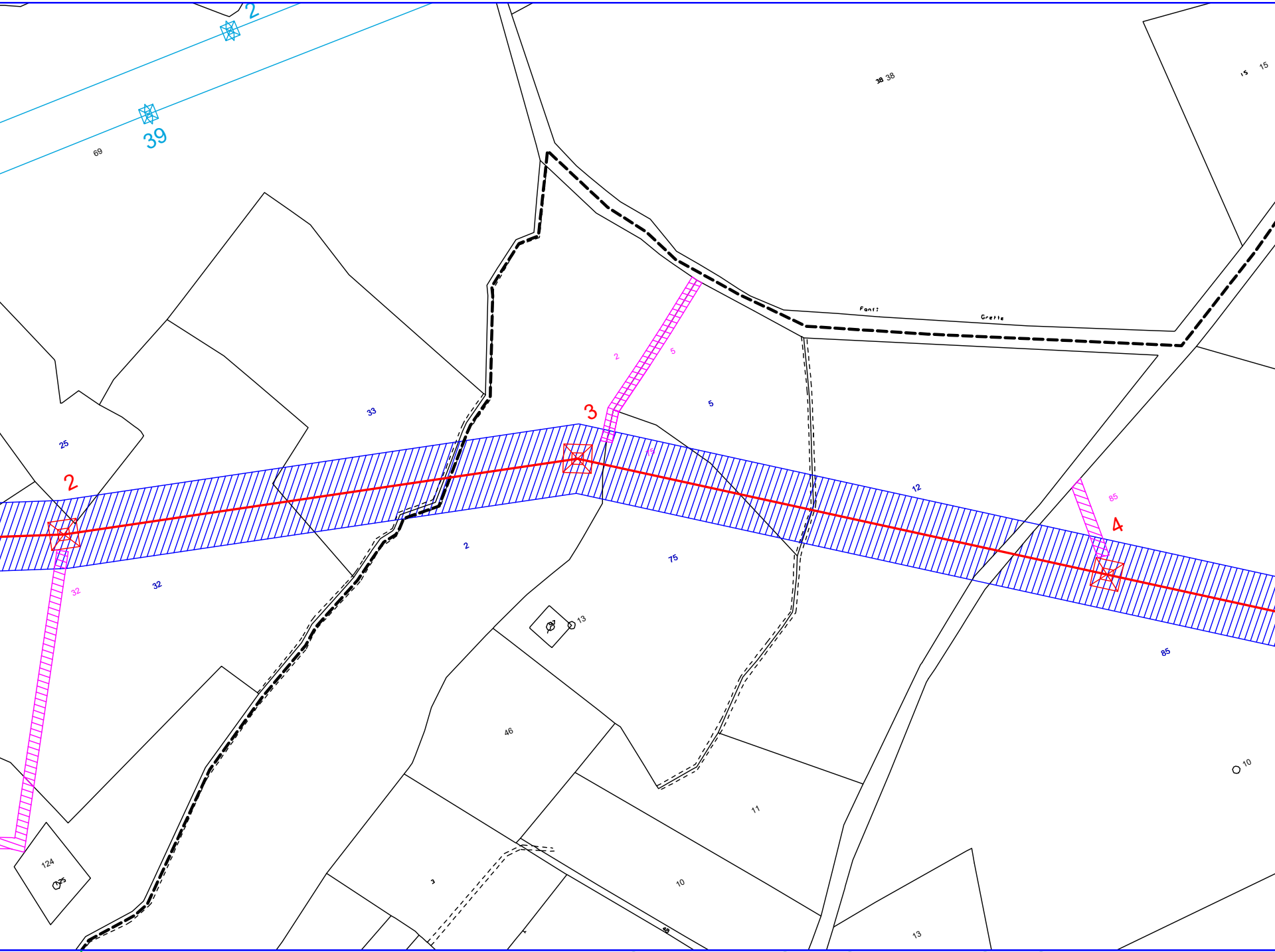
2
39
69
38 38
15 15
Fonti
Grotte
2
5
33
5
3
25
2
15
12
85
4
32
32
2
75
13
85
46
124
10
11
3
10
13

Fg.37 | Fg.41

Comune di FOIANO DI VAL FORTORE

Provincia di BENEVENTO

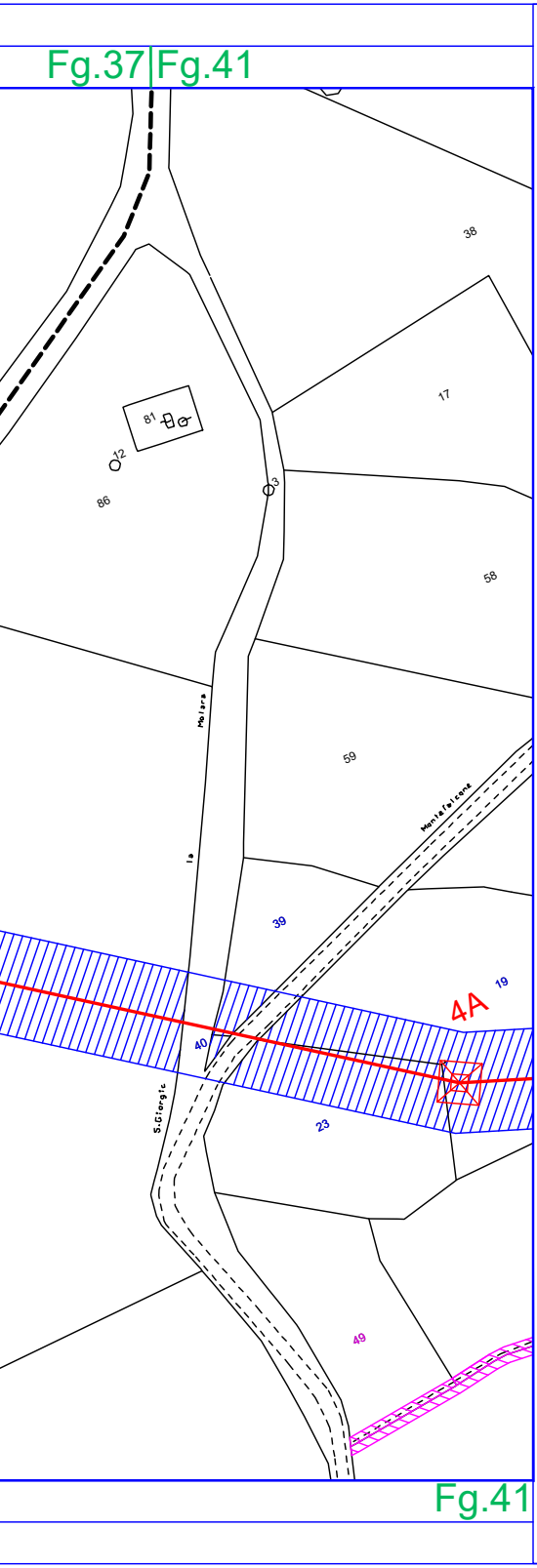
Fg.37
Fg.41
38
17
81
12
3
86
58
59
Molara
Montefalcone
la
39
19
4A
40
23
S.Giorgio
49
Fg.41

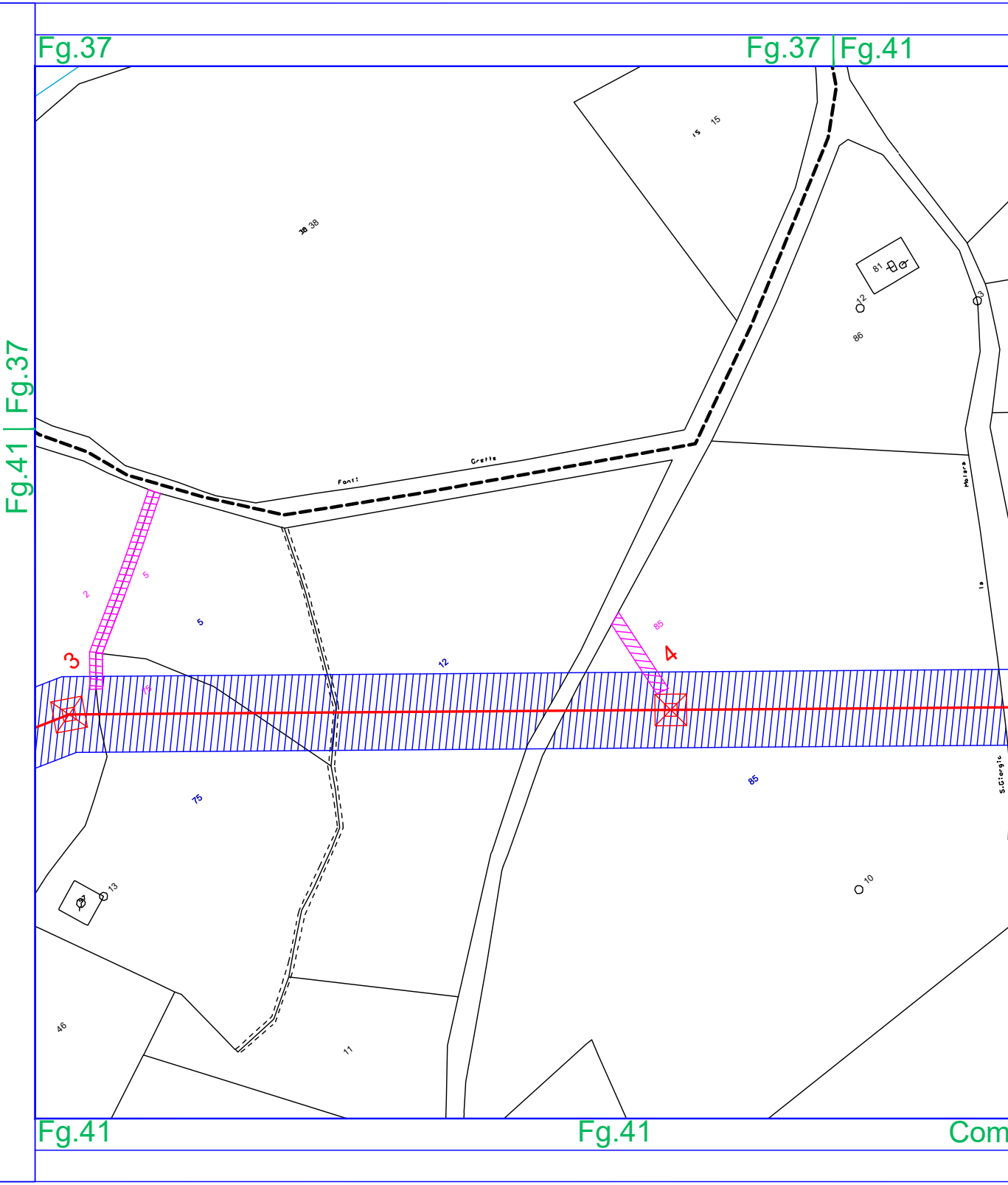
Fg.37
Fg.37
Fg.41
Fg.41 | Fg.37
15
38
81
12
3
86
Fonti
Grotte
Molara
2
5
5
3
4
85
12
15
la
75
85
S.Giorgio
13
10
46
11
Fg.41
Fg.41
Com

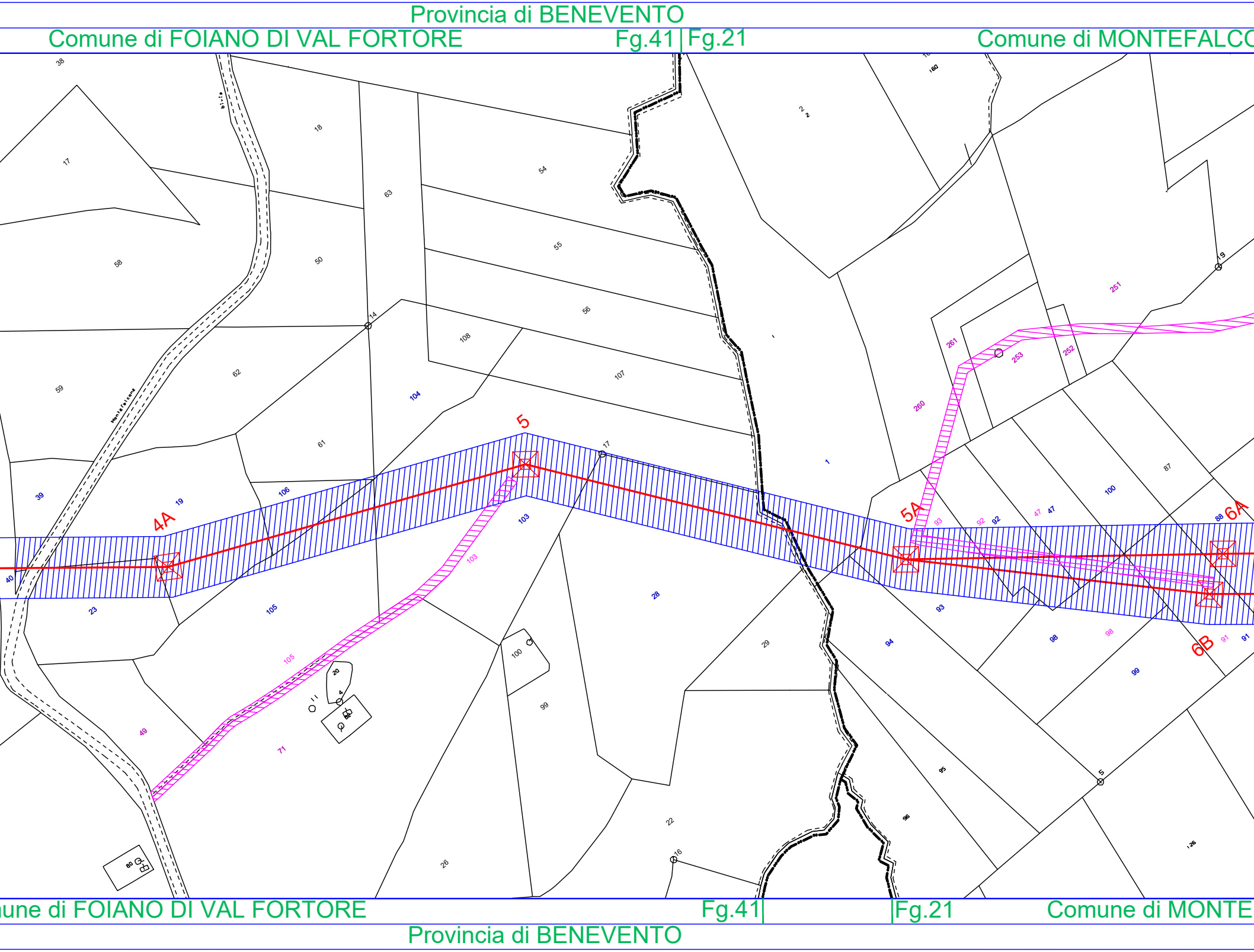
Provincia di BENEVENTO
Comune di FOIANO DI VAL FORTORE
Fg.41
Fg.21
Comune di MONTEFALCO
4A
5
5A
6A
6B
17
18
38
58
50
54
55
56
63
14
108
107
59
62
61
104
1
2
260
261
253
252
251
100
87
39
19
106
103
40
23
105
28
93
92
47
88
94
98
91
99
29
71
49
20
26
22
16
95
96
5
unte di FOIANO DI VAL FORTORE
Fg.41
Fg.21
Comune di MONTE
Provincia di BENEVENTO

ONE VAL FORTORE Fg.21

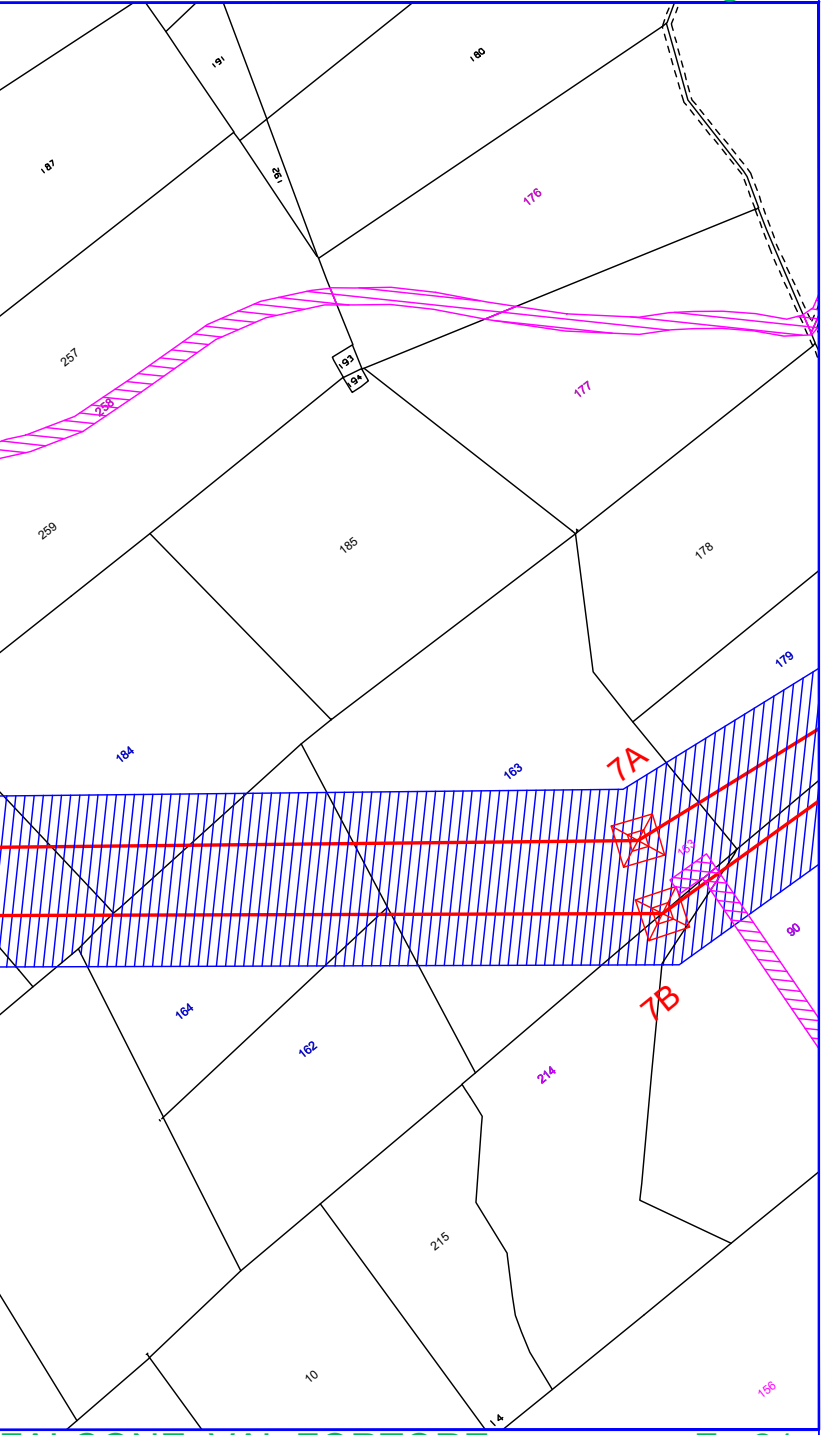

191
180
187
192
176
257
258
193
194
177
259
185
178
179
184
163
7A
163
90
7B
164
162
214
215
10
14
156

FALCONE VAL FORTORE Fg.21

Fg.21

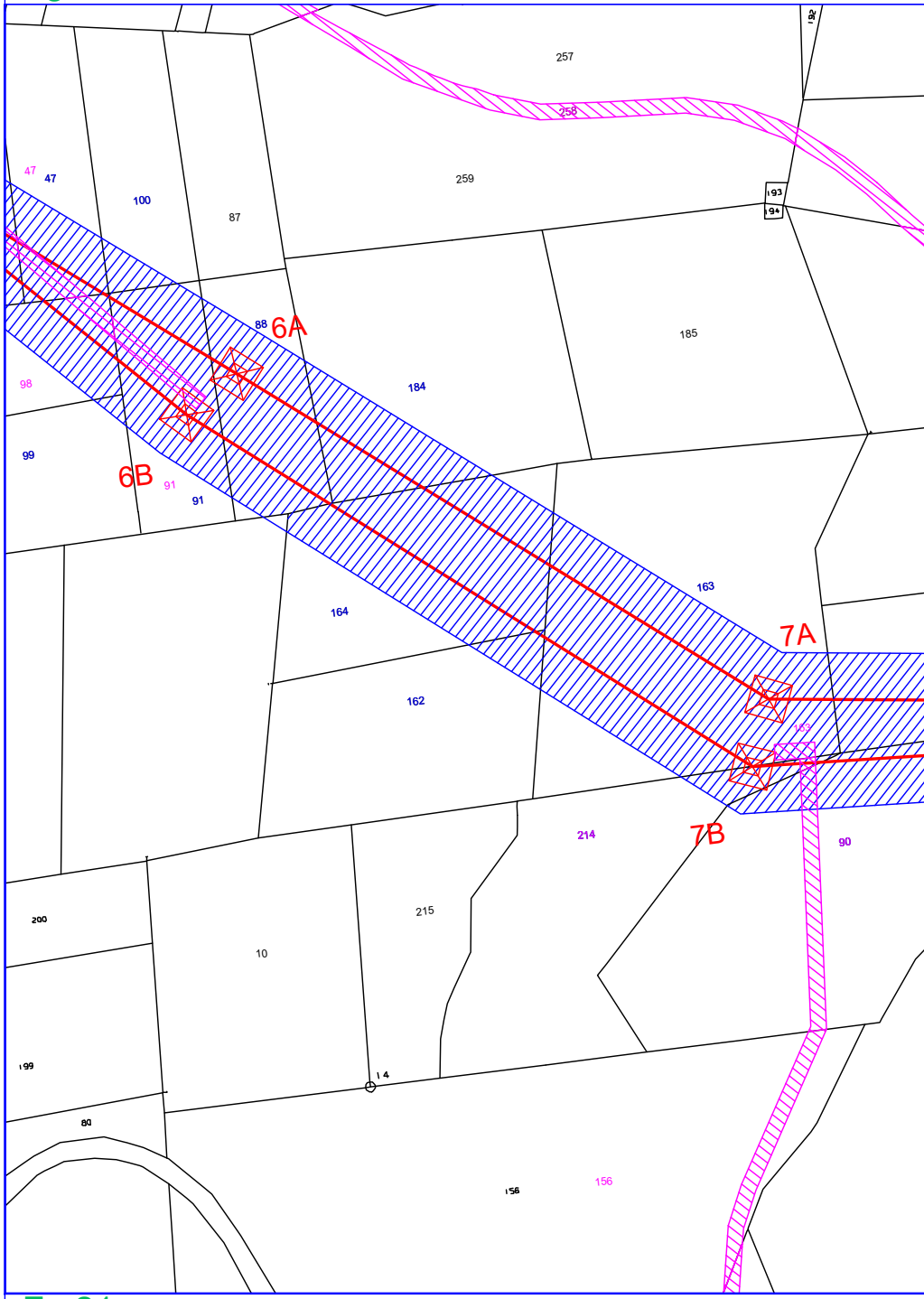

257
192
258
259
193
194
47
47
100
87
88
6A
185
98
184
99
6B
91
91
163
7A
164
162
163
214
7B
90
200
10
215
199
14
80
156
156

Fg.21

Provincia di BENEVENTO

Comune di MONTEFALCONE VAL FORTORE

Fg.

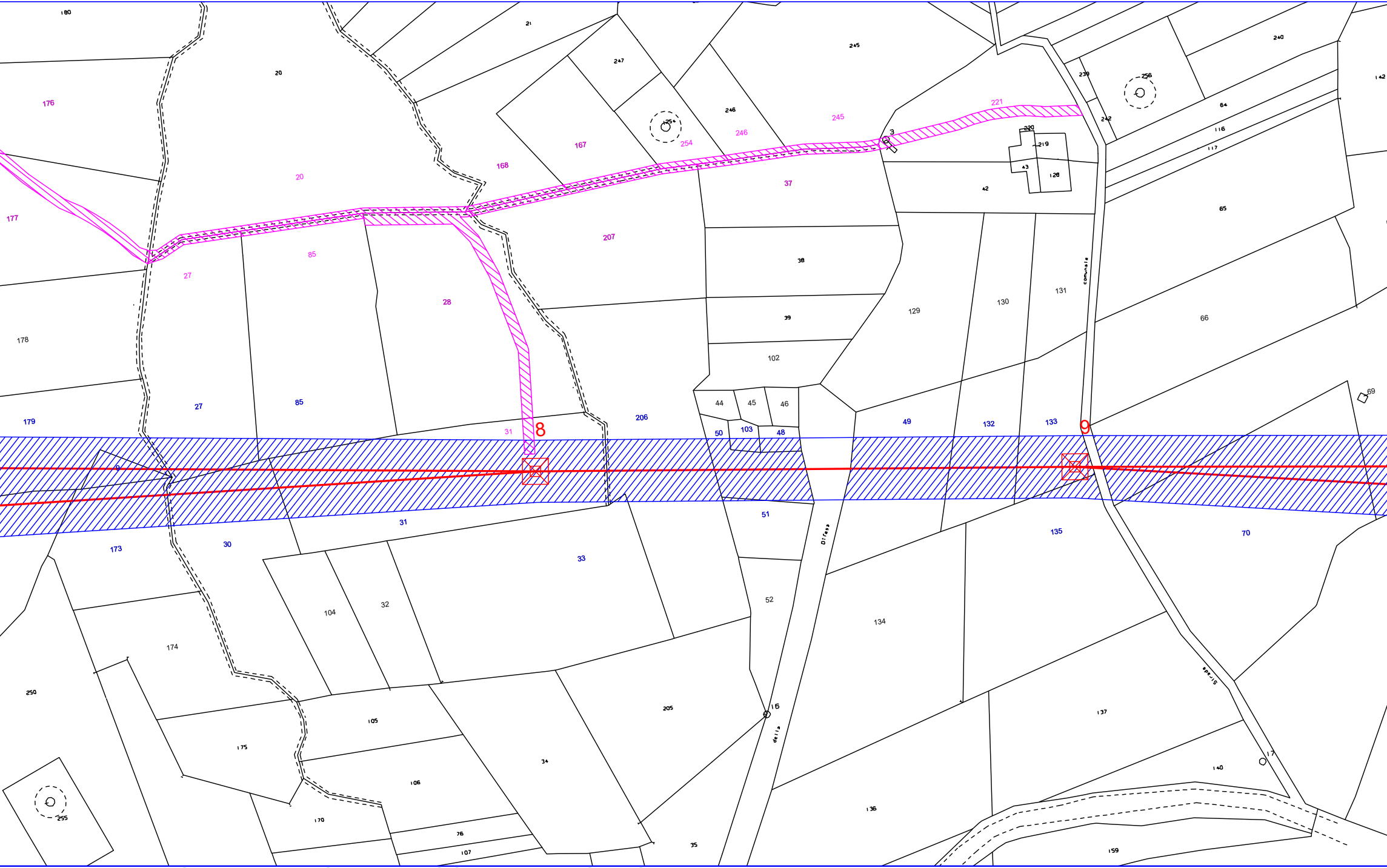
180
21
247
245
240
142
20
176
246
239
256
64
167
254
246
245
221
3
220
219
116
117
168
20
177
37
42
43
128
65
207
85
27
38
28
129
130
131
66
178
39
102
206
44
45
46
69
179
27
85
31
8
50
103
48
49
132
133
9
31
51
135
70
173
30
33
104
32
52
134
174
250
205
16
137
105
175
34
106
136
140
17
255
170
76
107
35
159
comunale
Strada
della

Comune di MONTEFALCONE VAL FORTORE

Provincia di BENEVENTO

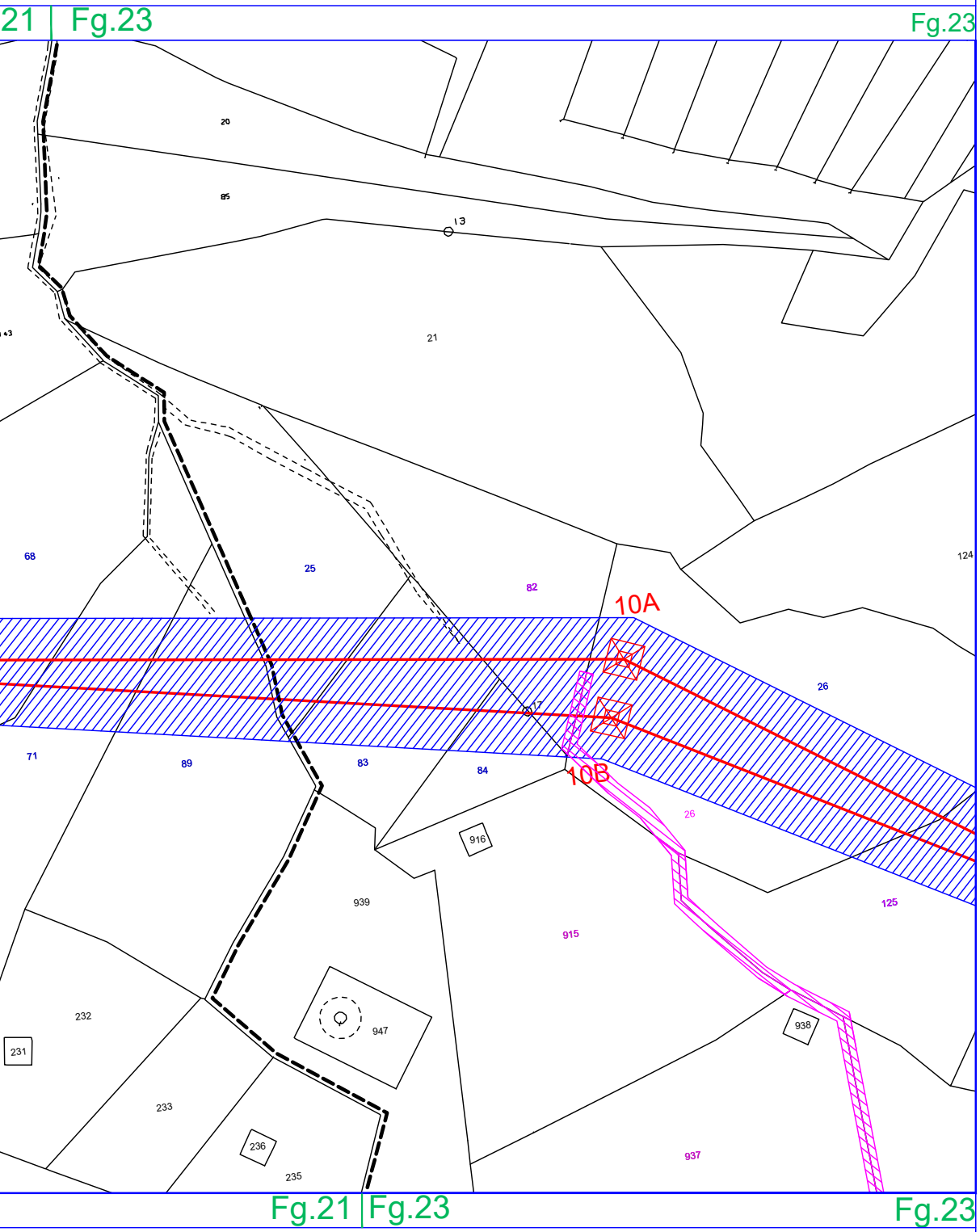
21
Fg.23
Fg.23
20
85
13
21
68
25
82
10A
124
26
17
71
89
83
84
10B
26
916
939
915
125
232
947
231
233
938
236
235
937
Fg.21
Fg.23
Fg.23

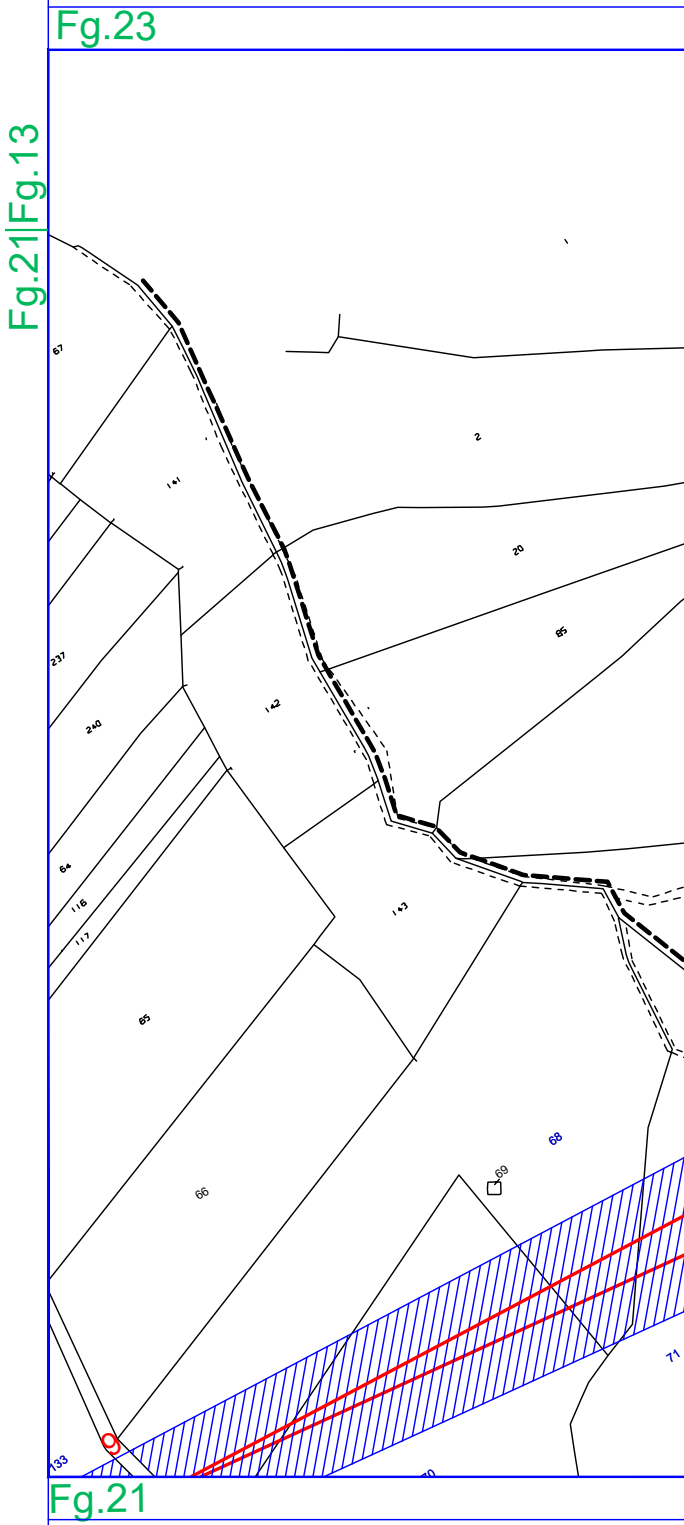
Fg.23
Fg.21|Fg.13
67
2
141
20
237
85
240
142
64
116
143
117
85
66
68
69
71
133
9
Fg.21

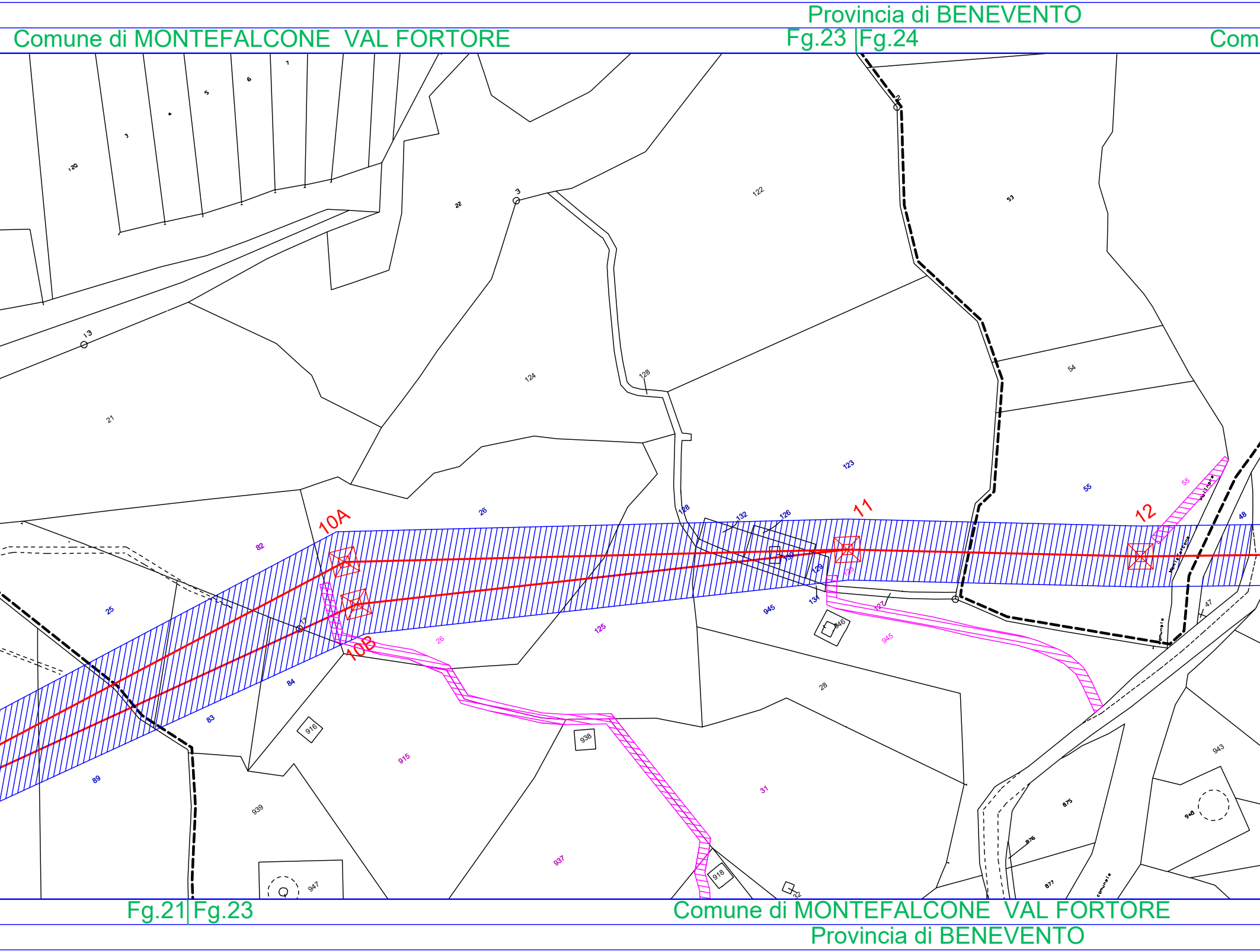
Provincia di BENEVENTO
Comune di MONTEFALCONE VAL FORTORE
Fg.23
Fg.24
Com
120
3
4
5
6
7
22
3
122
53
13
124
128
21
54
123
55
55
12
48
11
10A
82
26
132
126
128
130
129
25
17
10B
26
125
945
134
127
946
945
84
83
916
938
28
915
89
939
31
937
947
918
32
875
876
877
943
948
47
Fg.21
Fg.23
Comune di MONTEFALCONE VAL FORTORE
Provincia di BENEVENTO

une di MONTEFALCONE VAL FORTORE

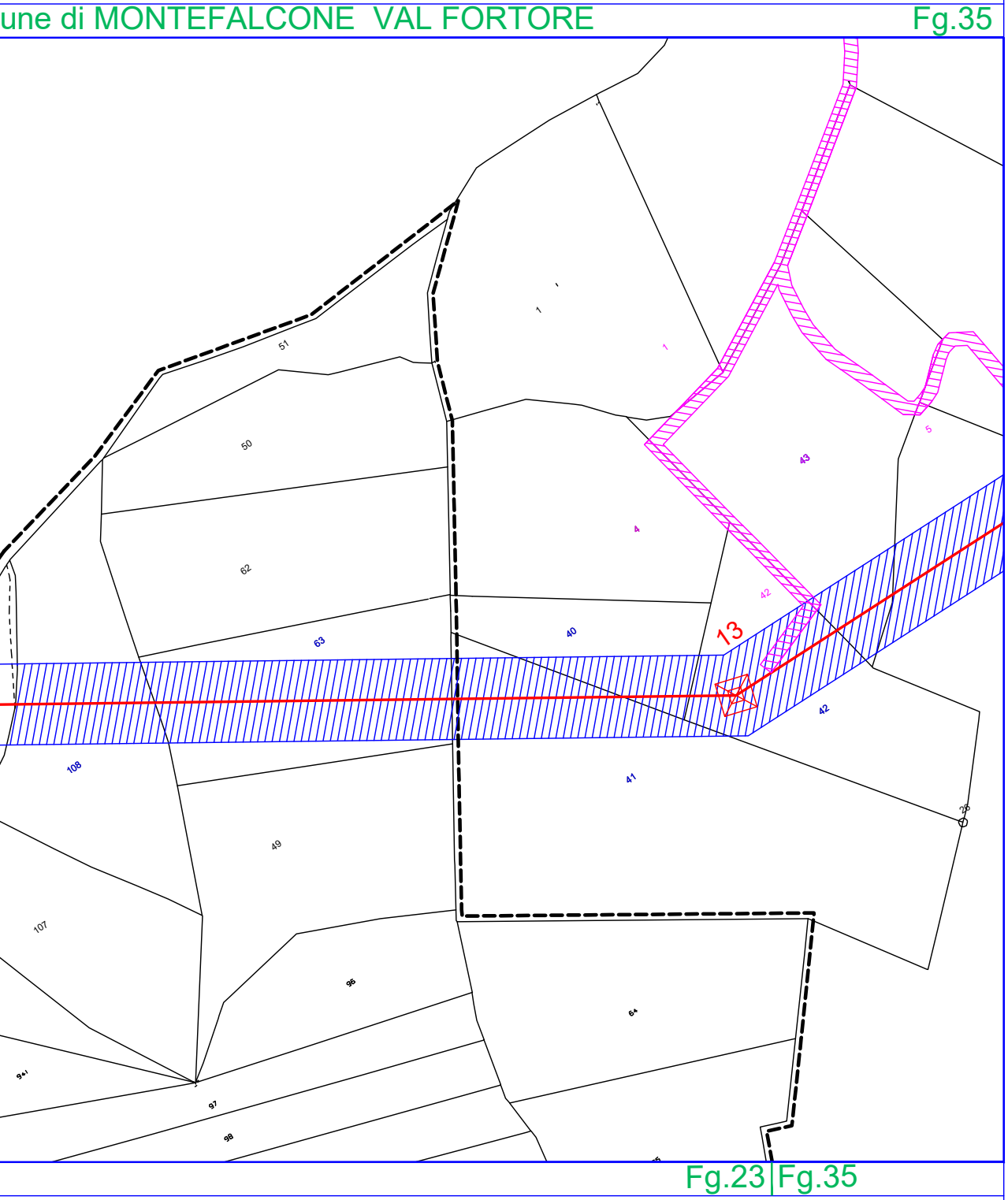
Fg.35
51
50
62
63
108
107
49
96
941
97
98
1
1
4
43
5
42
40
13
42
41
25
64
Fg.23|Fg.35

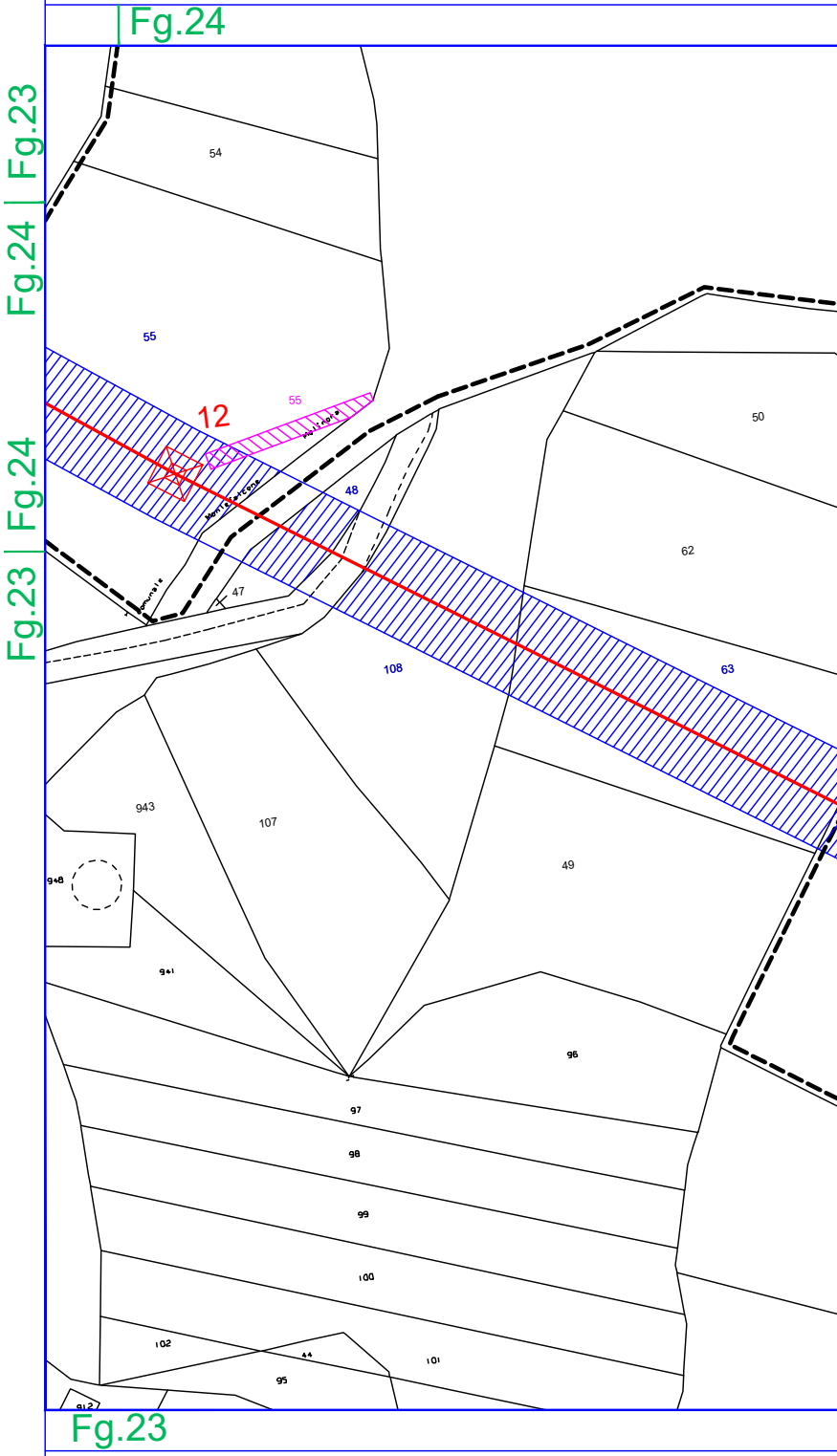
Fg.24
Fg.23 | Fg.24
Fg.24 | Fg.23
54
55
55
12
48
47
108
63
50
62
943
107
49
948
941
96
97
98
99
100
102
44
95
101
912
Fg.23

Provincia di BENEVENTO

Comune di MONTEFALCONE VAL FORTORE

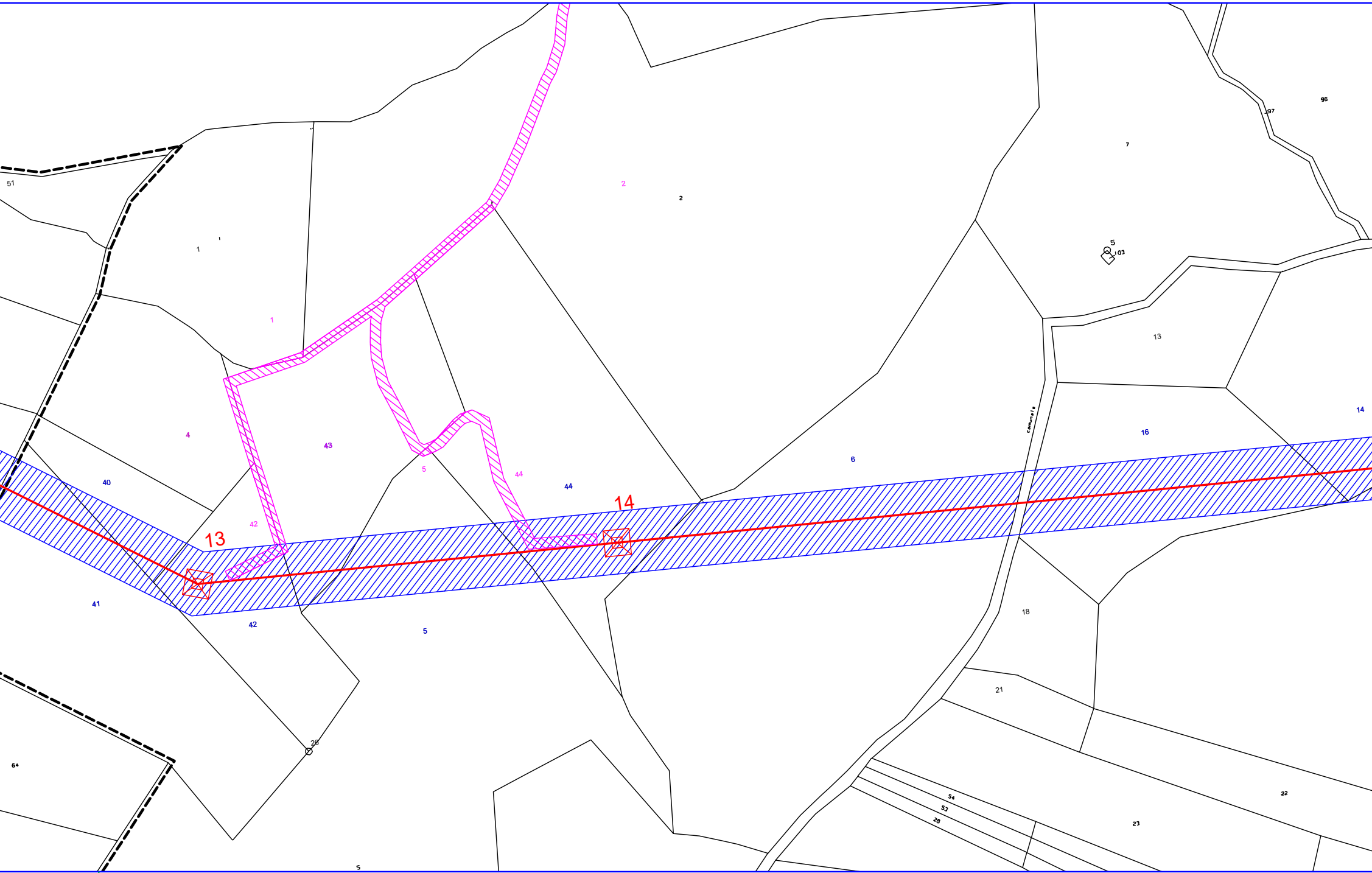
51
1
1
2
2
7
97
96
5
103
13
14
16
6
4
43
5
44
44
40
13
14
42
41
42
5
18
21
22
23
54
53
28
26
64
5
Comunale

Fg.23| Fg.35

Comune di MONTEFALCONE VAL FORTORE

Provincia di BENEVENTO

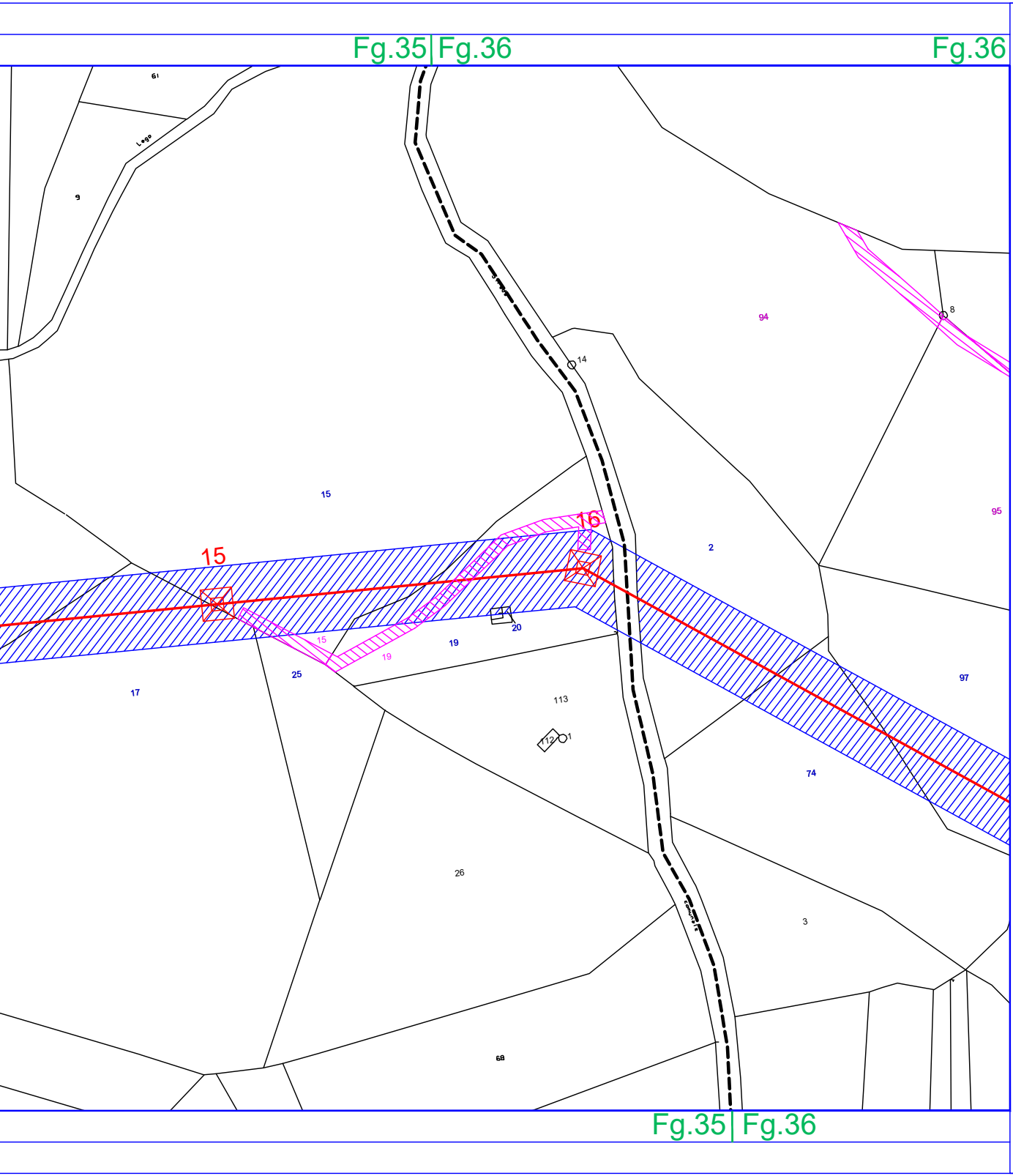
Fg.35|Fg.36
Fg.36
61
Lago
9
15
15
16
17
25
15
19
19
20
113
112
1
26
3
68
14
8
94
95
2
97
74
Comunale
Fg.35|Fg.36

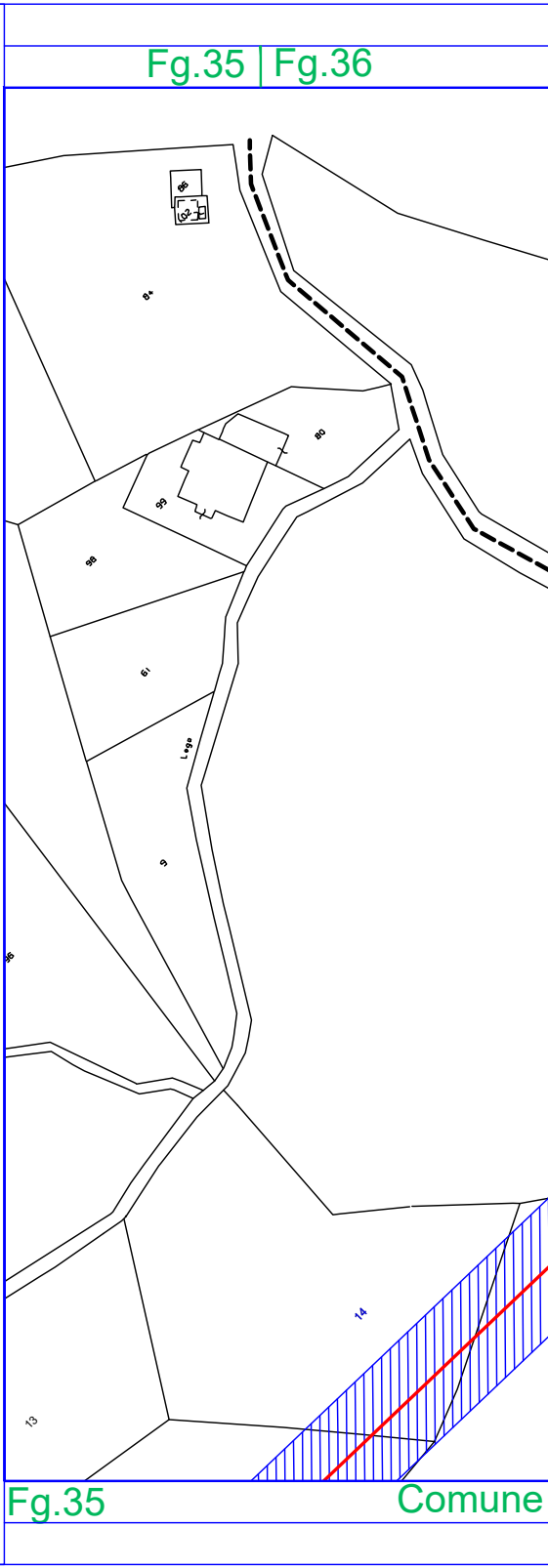
Fg.35 | Fg.36
85
102
84
80
99
98
61
Lago
9
96
14
13
Fg.35
Comune

Provincia di BENEVENTO

Comune di MONTEFALCONE VAL FORTORE

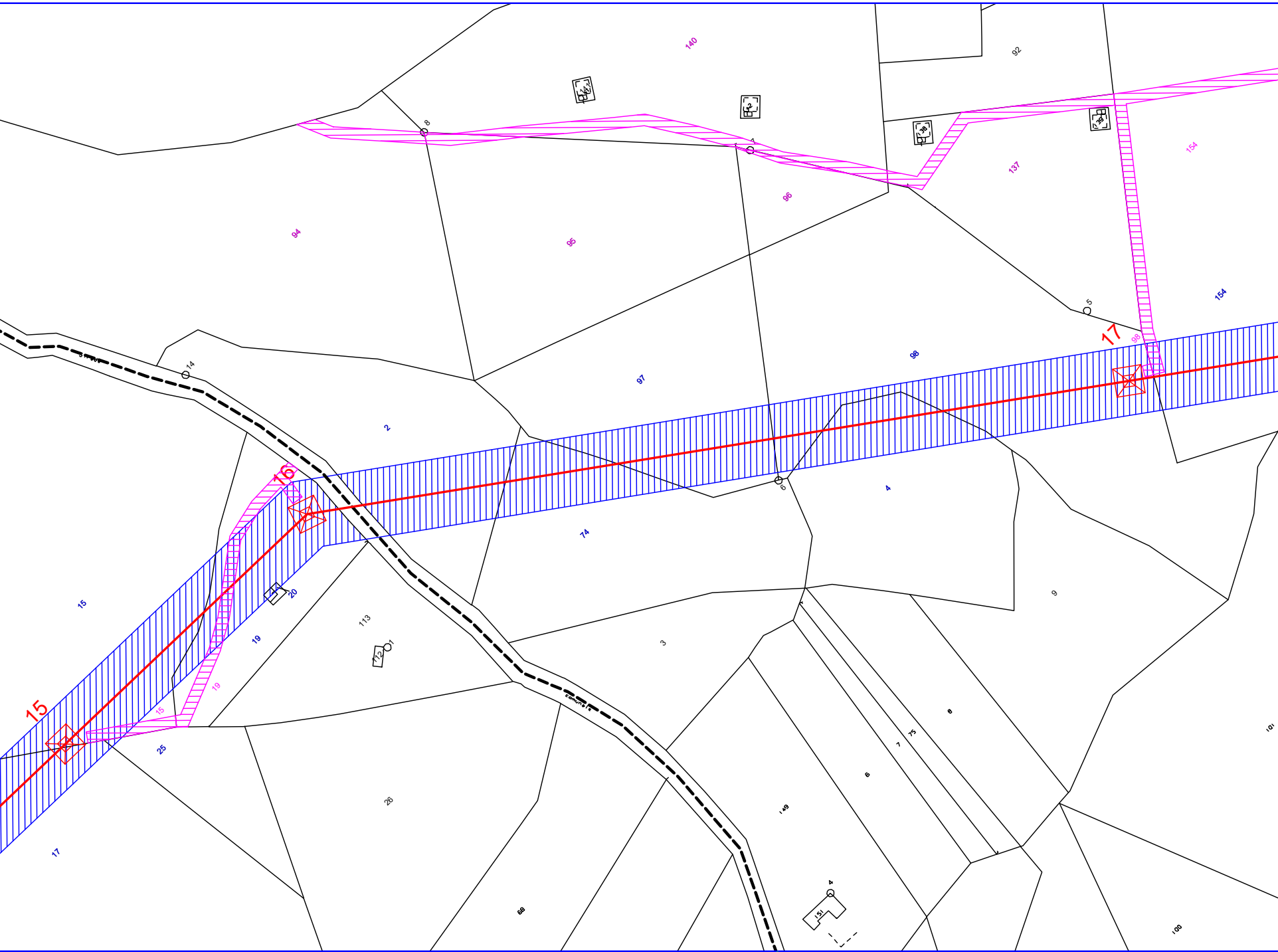
140
92
94
95
96
137
154
98
97
2
4
74
9
3
113
20
19
15
16
17
25
26
69
149
6
7
75
8
101
100
151
14
5

di MONTEFALCONE VAL FORTORE

Fg.35 | Fg.36

Comune di

Provincia di BENEVENTO

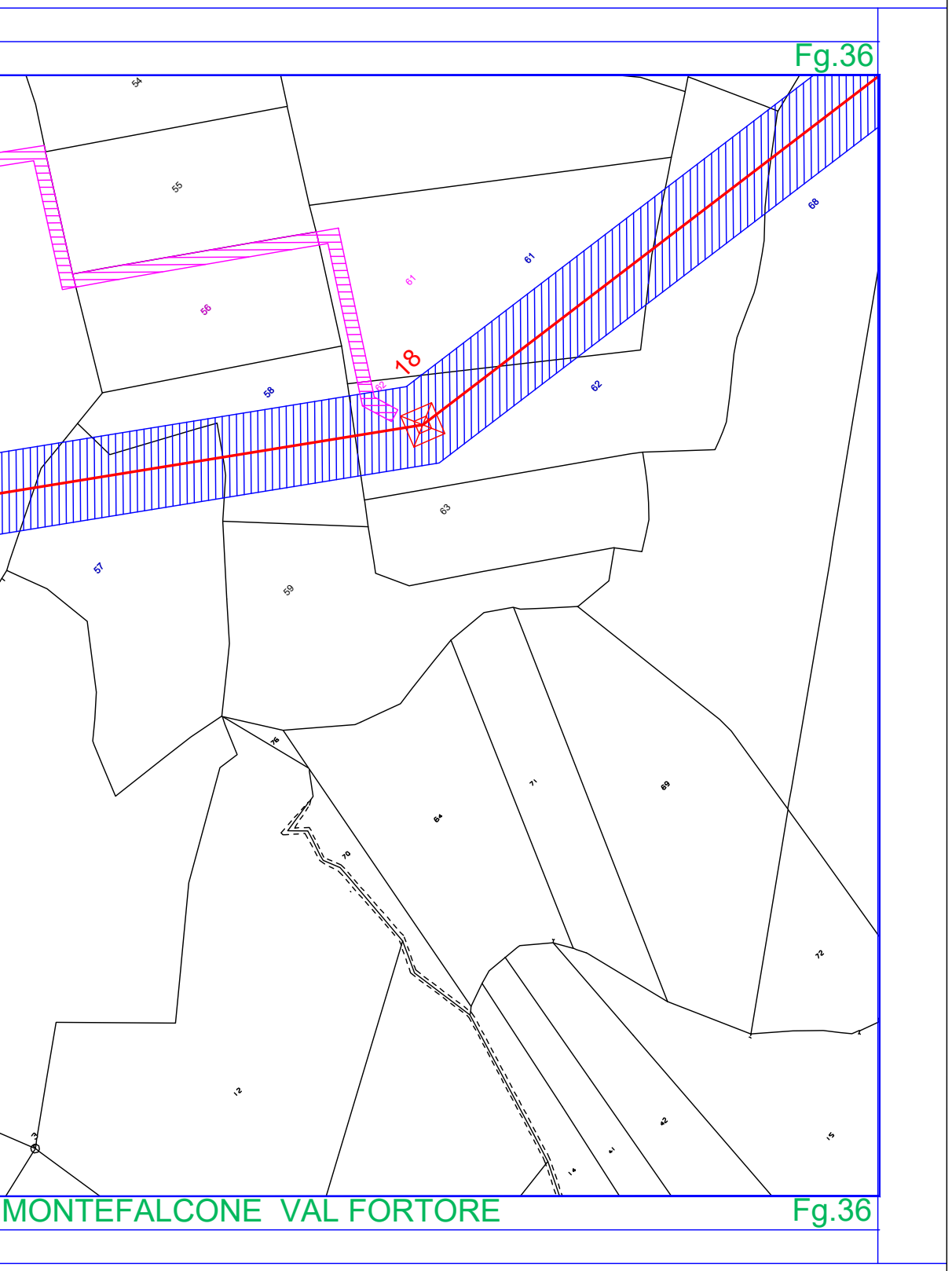
Fg.36
54
55
56
57
58
59
61
61
62
62
63
64
68
69
70
71
72
76
12
42
41
14
15
3
18
MONTEFALCONE VAL FORTORE
Fg.36

LEGENDA

☒	Sostegno da realizzare
🟥	Elettrodotto 150 kV "Foiano - Ginestra" da realizzare
▨	Superficie Asservita
▨	Superficie Occupata Temporaneamente

REVISIONI

N.	DATA	DESCRIZIONE	ELABORATO	VERIFICATO	APPROVATO
00	27/05/2021	PRIMA EMISSIONE	S. Di Costanzo RIT-REI-ARI CS	V. Russo RIT-REI-ARI CS	V. Di Dio RIT-REI-ARI CS

CODIFICA ELABORATO

PGTEFR17016C2170733

Terna Rete Italia
TERNA GROUP

TITOLO ELABORATO

Elettrodotto DT 150 kV
"Foiano di Val Fortore - Ginestra degli Schiavoni"

TIPOLOGIA ELABORATO

PLANIMETRIA

PROGETTO

Elettrodotto DT 150 kV
"Foiano - Ginestra - Ariano"

NOME DEL FILE	SCALA CAD	FORMATO	SCALA	FOGLIO
	1 unità = 2 mt.	297x4723	1:2000	01 / 01

Questo documento contiene informazioni di proprietà Terna Rete Italia S.p.A. e deve essere utilizzato esclusivamente dal destinatario in relazione alle finalità per le quali è stato ricevuto. E' vietata qualsiasi forma di riproduzione o di divulgazione senza l'esplicito consenso di Terna Rete Italia S.p.A.

This document contains information proprietary to Terna Rete Italia S.p.A. and it will have to be used exclusively for the purposes for which it has been furnished. Whichever shape of spreading or reproduction without the written permission of Terna Rete Italia S.p.A. is prohibit.