Fg.36

Fg.36 | Fg.37

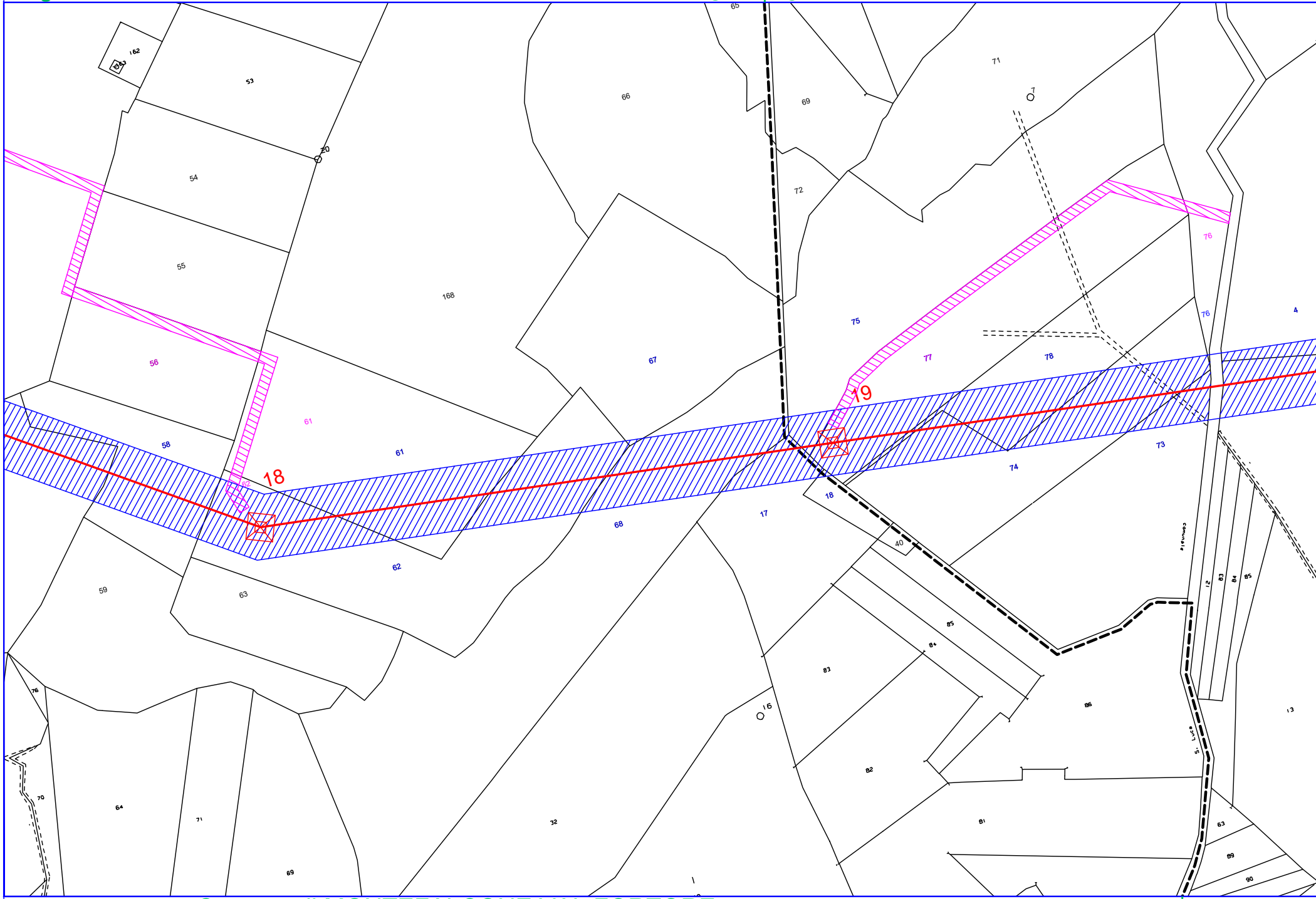
18
19
53
54
55
56
58
59
61
62
63
64
66
67
68
69
70
71
72
73
74
75
76
77
78
81
82
83
84
85
86
89
168
17
18
40
4
13
20
16
7
S. Luca

Fg.36 Comune di MONTEFALCONE VAL FORTORE Fg.36 | Fg.37

fonte: http://burc.regione.campania.it

Provincia di BENEVENTO

Comune di MONTEFALCONE VAL FORTORE

Fg.37|Fg.38

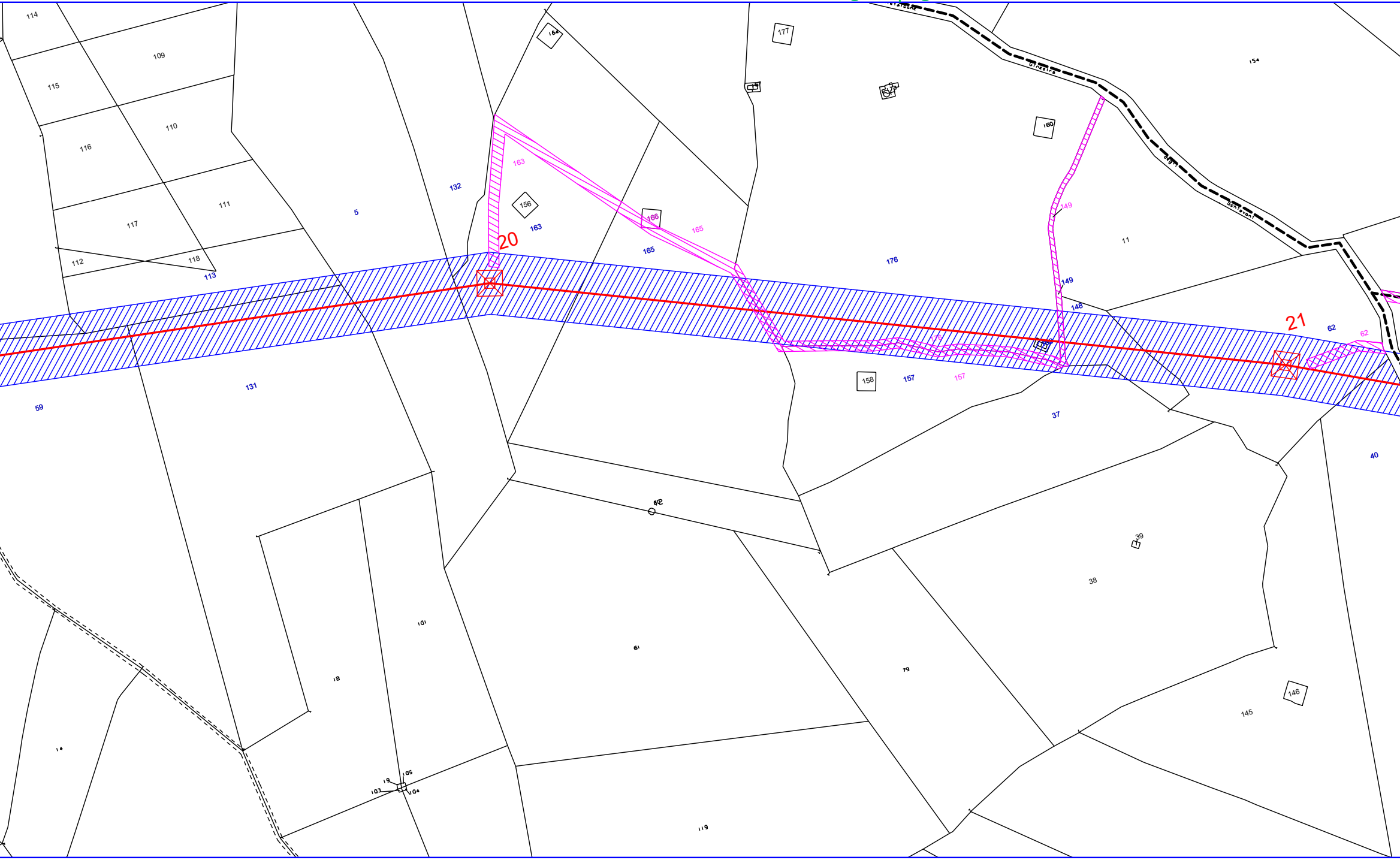
114
109
115
116
110
111
117
112
118
113
5
132
164
163
156
166
165
177
176
160
149
11
154
148
62
20
21
157
158
37
40
39
38
131
59
101
18
14
61
60
79
119
145
146
19
105
103
104
Ginestra
Schiavoni

Provincia di BENEVENTO

Comune di MONTEFALCONE VAL FORTORE

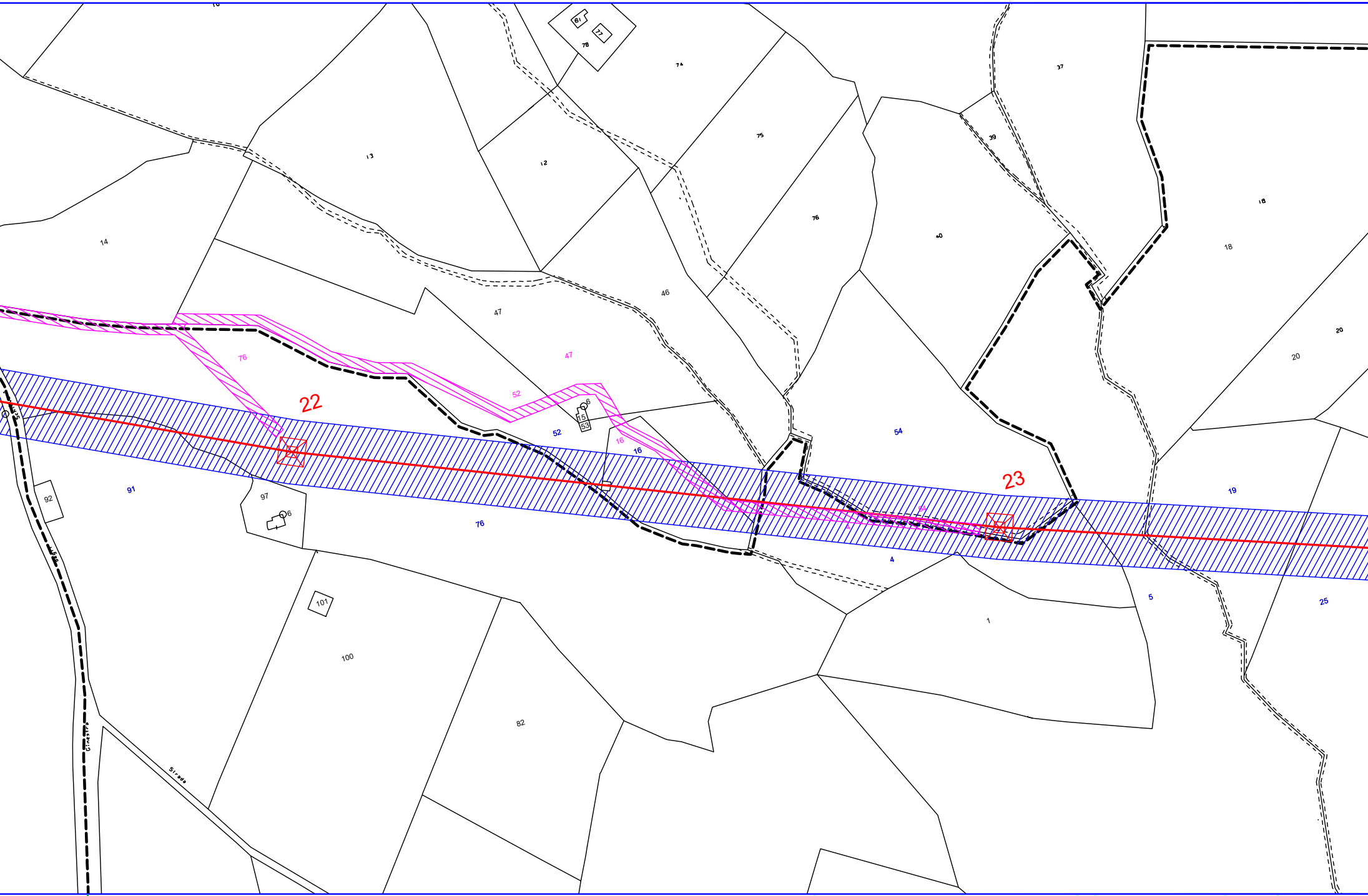
22
23
13
12
14
74
75
76
78
61
77
37
39
40
18
20
46
47
52
16
15
53
54
91
92
97
76
4
1
5
19
25
100
101
82
Strada
Ginestra

Fg.37 | Fg.40

Comune di MONTEFALCONE VAL FORTORE

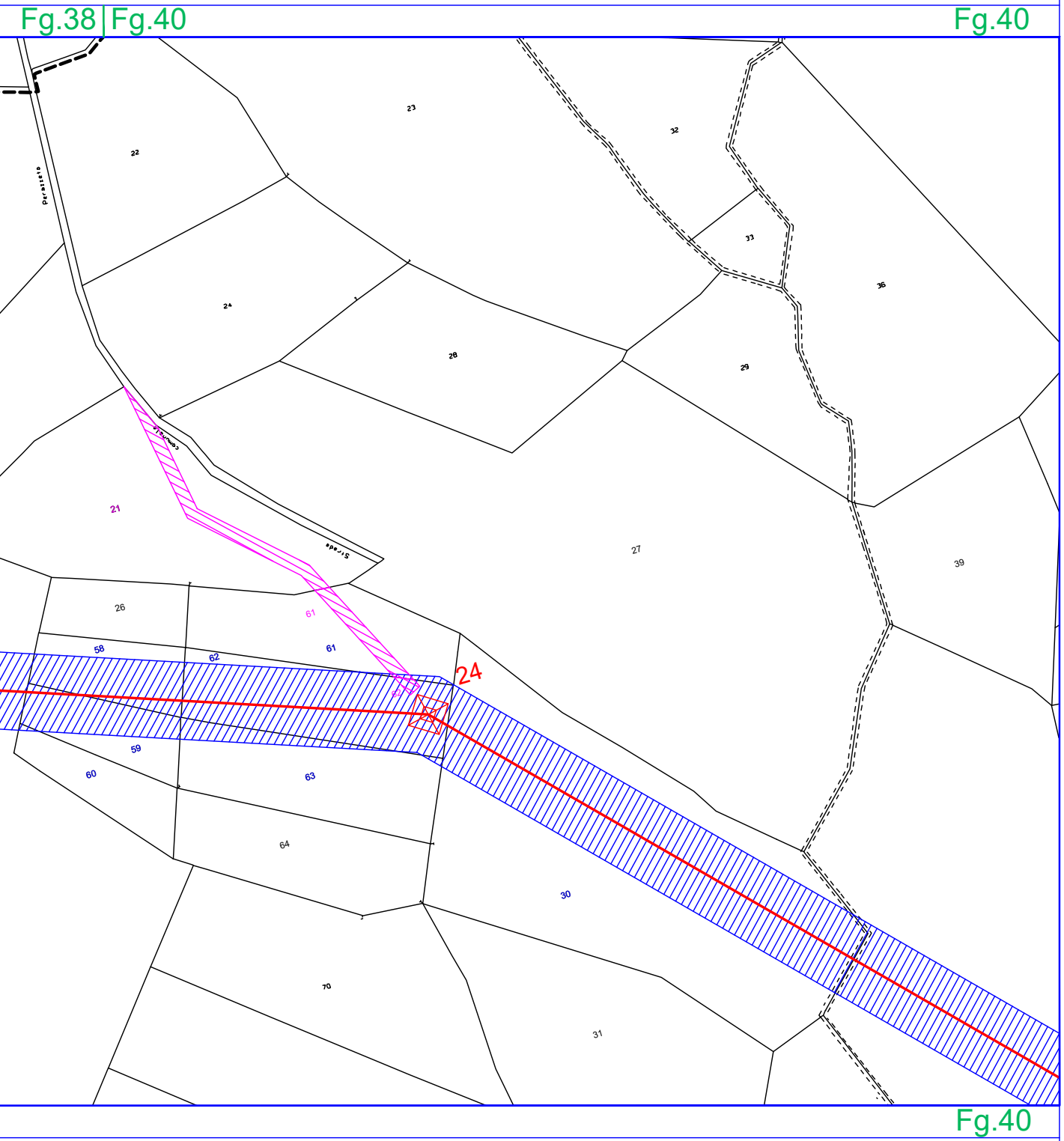
Fg.38
Fg.40
Fg.40
Perazzeto
22
23
32
33
36
24
28
29
27
39
Comunale
Strada
21
26
61
61
58
62
24
59
60
63
64
30
70
31
Fg.40

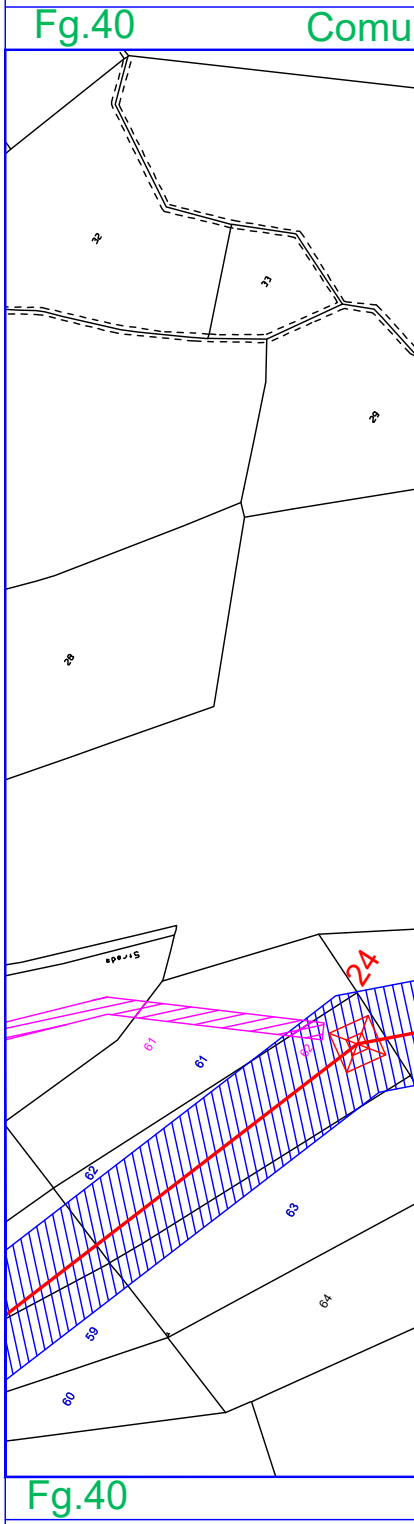
Fg.40
Comu
32
33
29
28
Strada
24
61
61
62
63
59
64
60
Fg.40

ne di MONTEFALCONE VAL FORTORE Fg.40|Fg.01

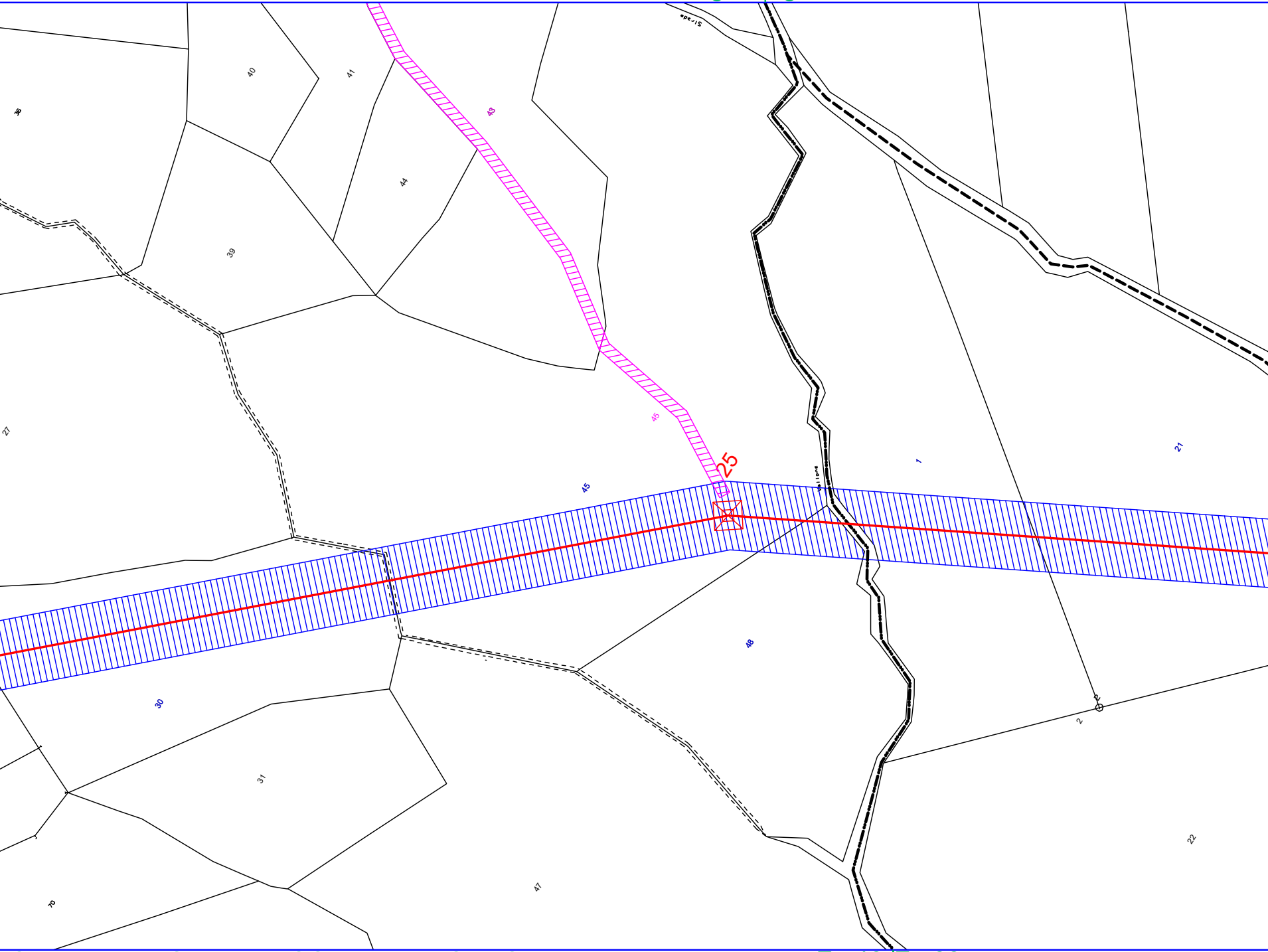
Strada
40
41
36
43
44
39
27
45
25
45
Vallone
1
21
48
30
31
2
2
22
70
47

Comune di MONTEFALCONE VAL FORTORE Fg.40|Fg.03

Provincia di BENEVENTO

Comune di GINESTRA degli SCHIAVONI

Fg.01|Fg.04

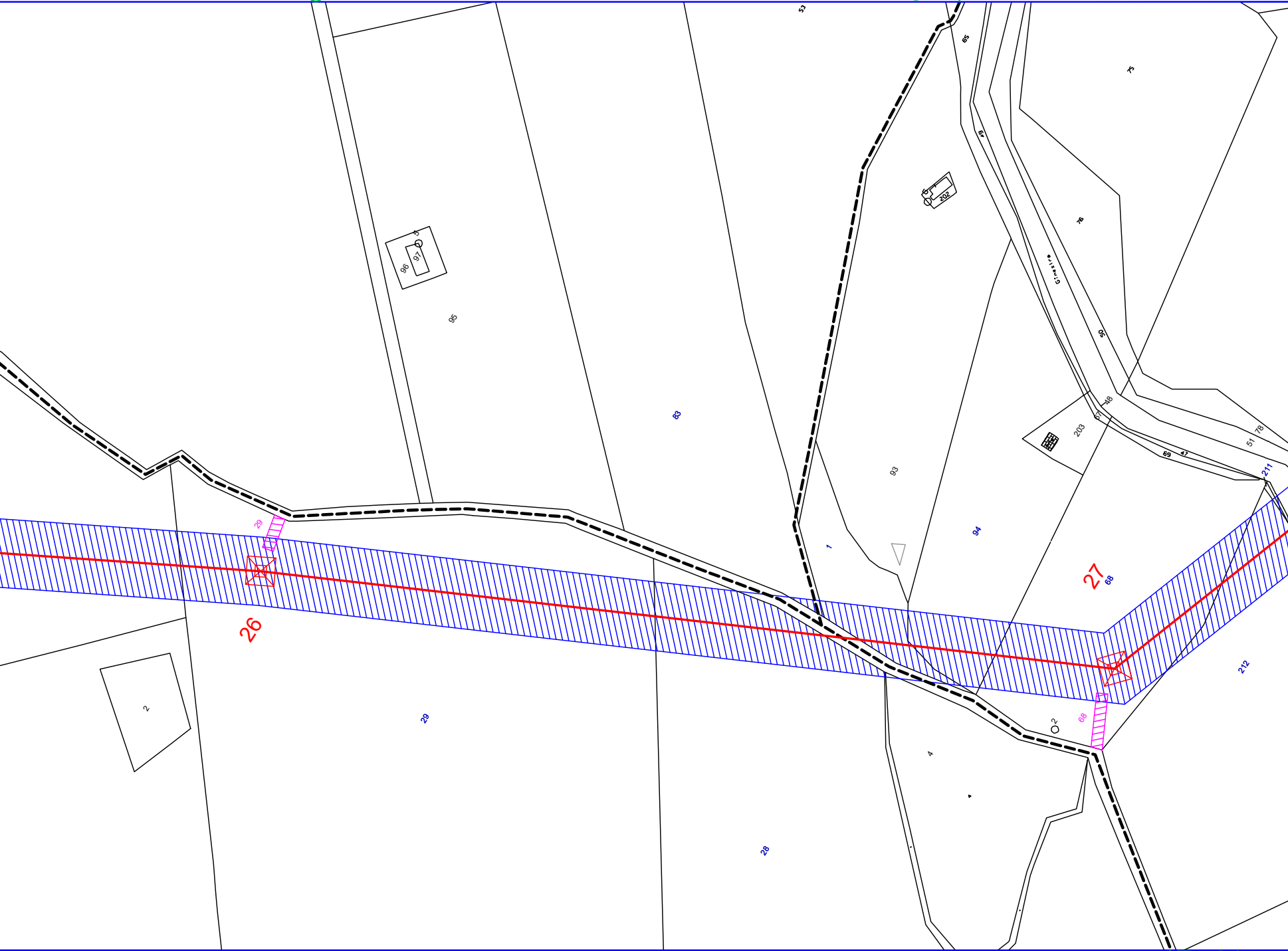
53
65
75
49
202
76
96
97
5
95
83
50
48
203
67
78
51
69
47
211
93
94
1
27
68
26
29
2
29
28
4
2
68
212

Comune di GINESTRA degli SCHIAVONI

Fg.03|Fg.04

Provincia di BENEVENTO

Comune di GINESTRA degli SCHIAVONI Fg.04

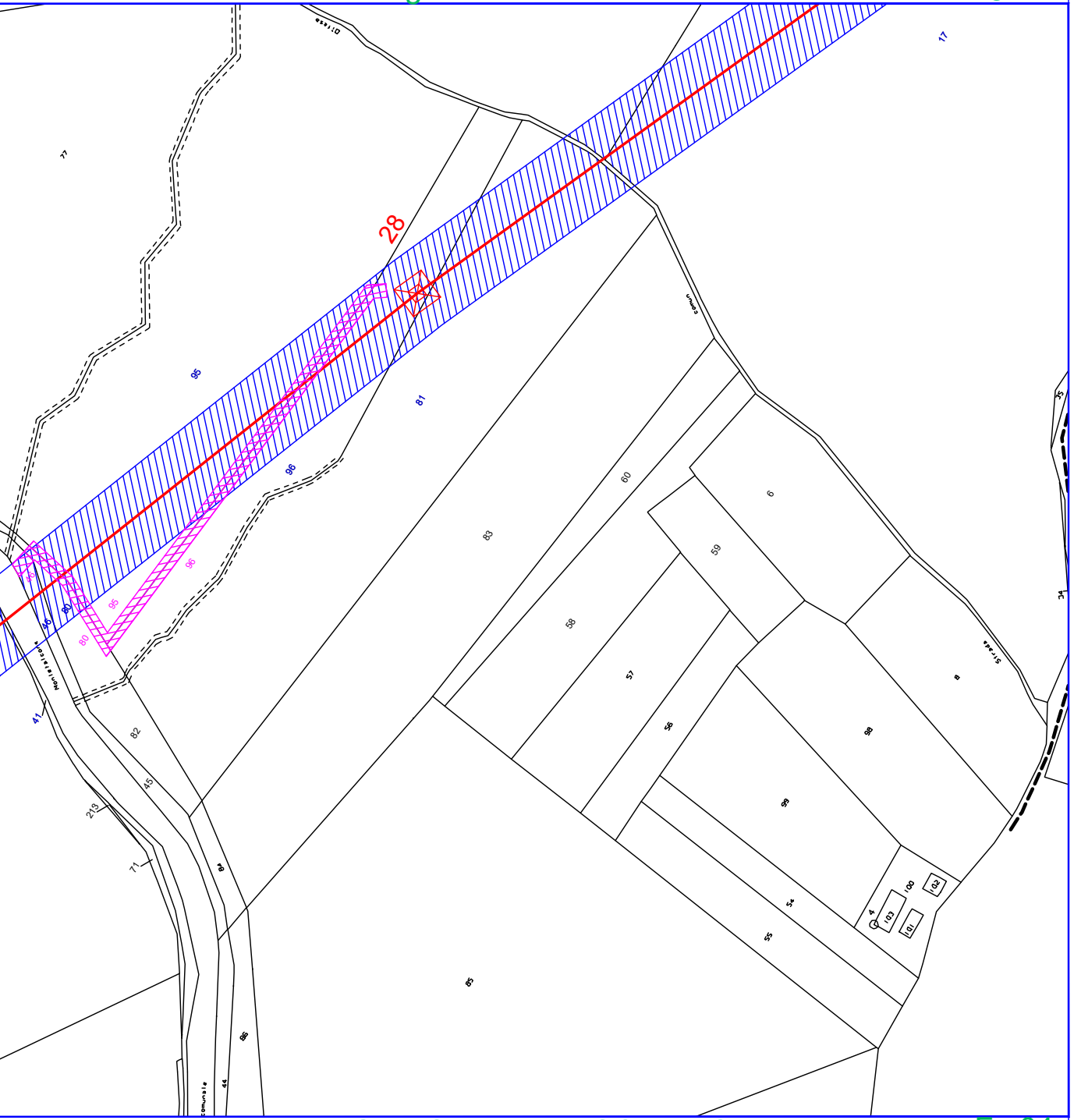
28
17
77
95
81
96
83
60
6
59
58
57
56
98
99
8
54
55
85
82
45
213
71
84
86
44
41
80
4
100
101
102
103
34
35
Comun
Strada
Comunale

Comune di GINESTRA degli SCHIAVONI Fg.04

FG.04

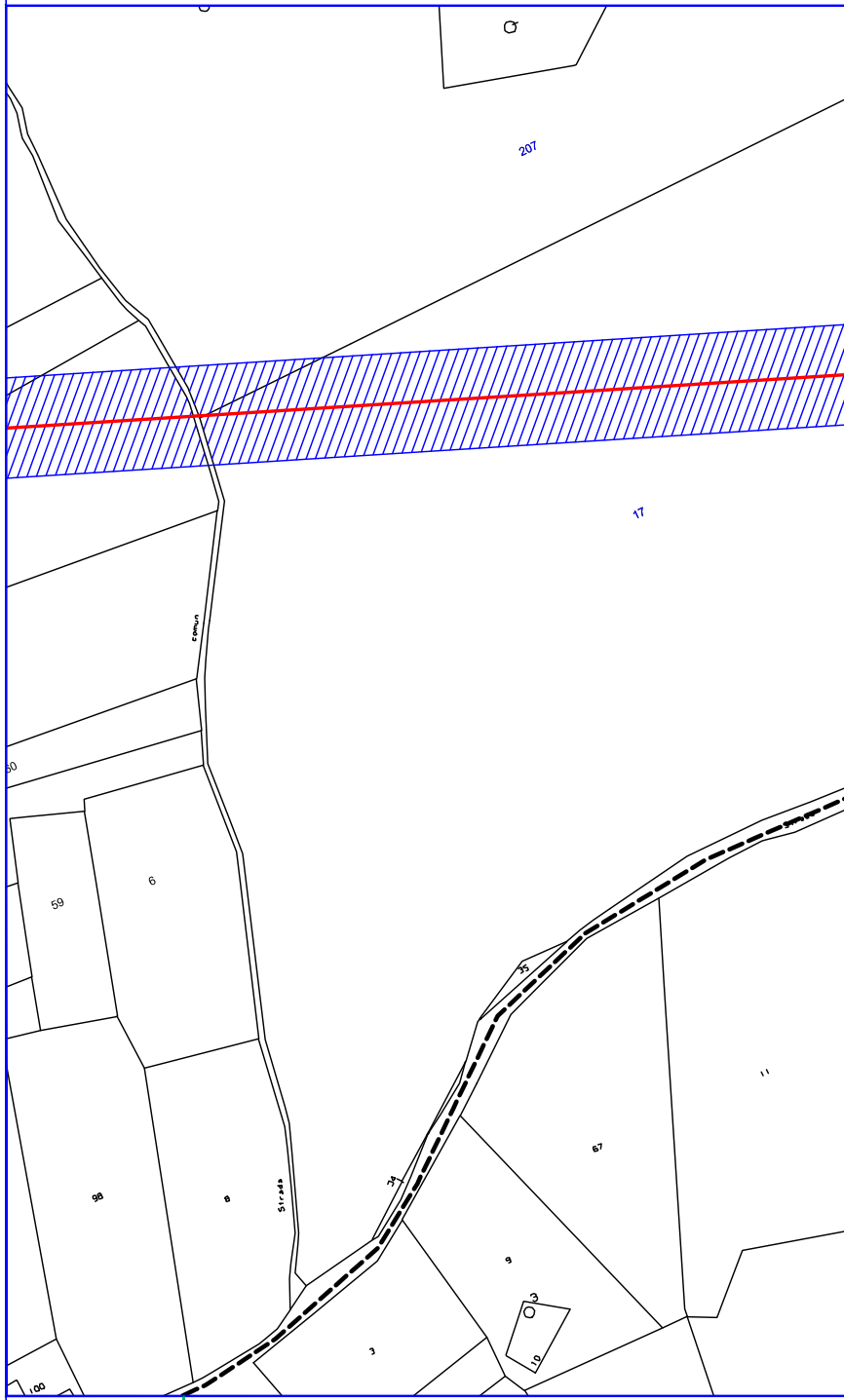
207
17
Comun
59
6
98
8
Strada
34
35
67
9
3
10
11
100

Fg.04 | Fg.05

P

FG.04 | FG.05 Comune d

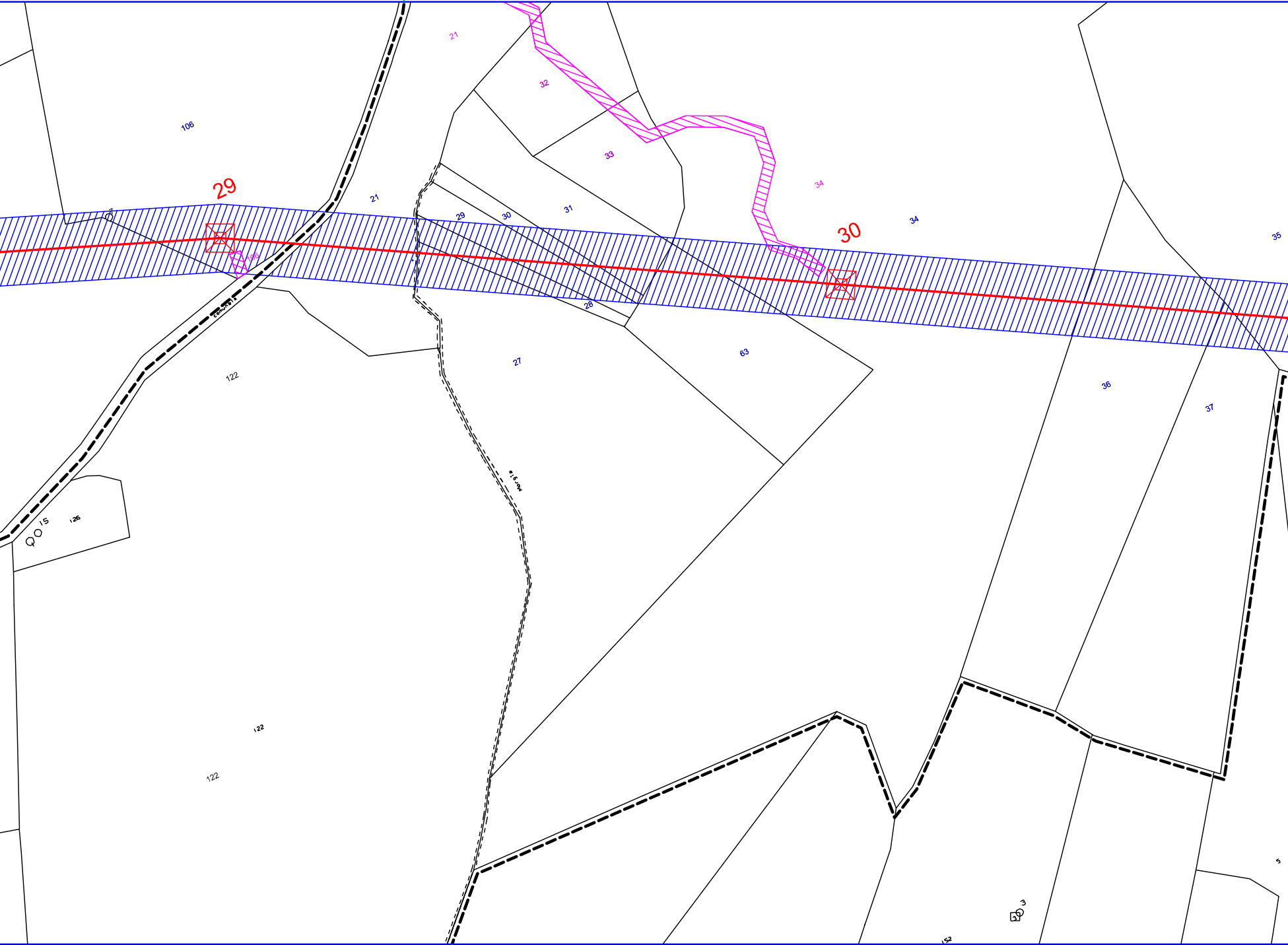
21
32
33
34
106
29
21
29
30
31
30
34
35
28
27
63
36
37
122
15
126
122
122
3
5
152

Fg.05 | Fg.07 Comune di GINESTRA degli SCHI

Provinci

rovincia di BENEVENTO

i GINESTRA degli SCHIAVONI

FG.05 | FG.07 FG.07 | FG.23 Comune di

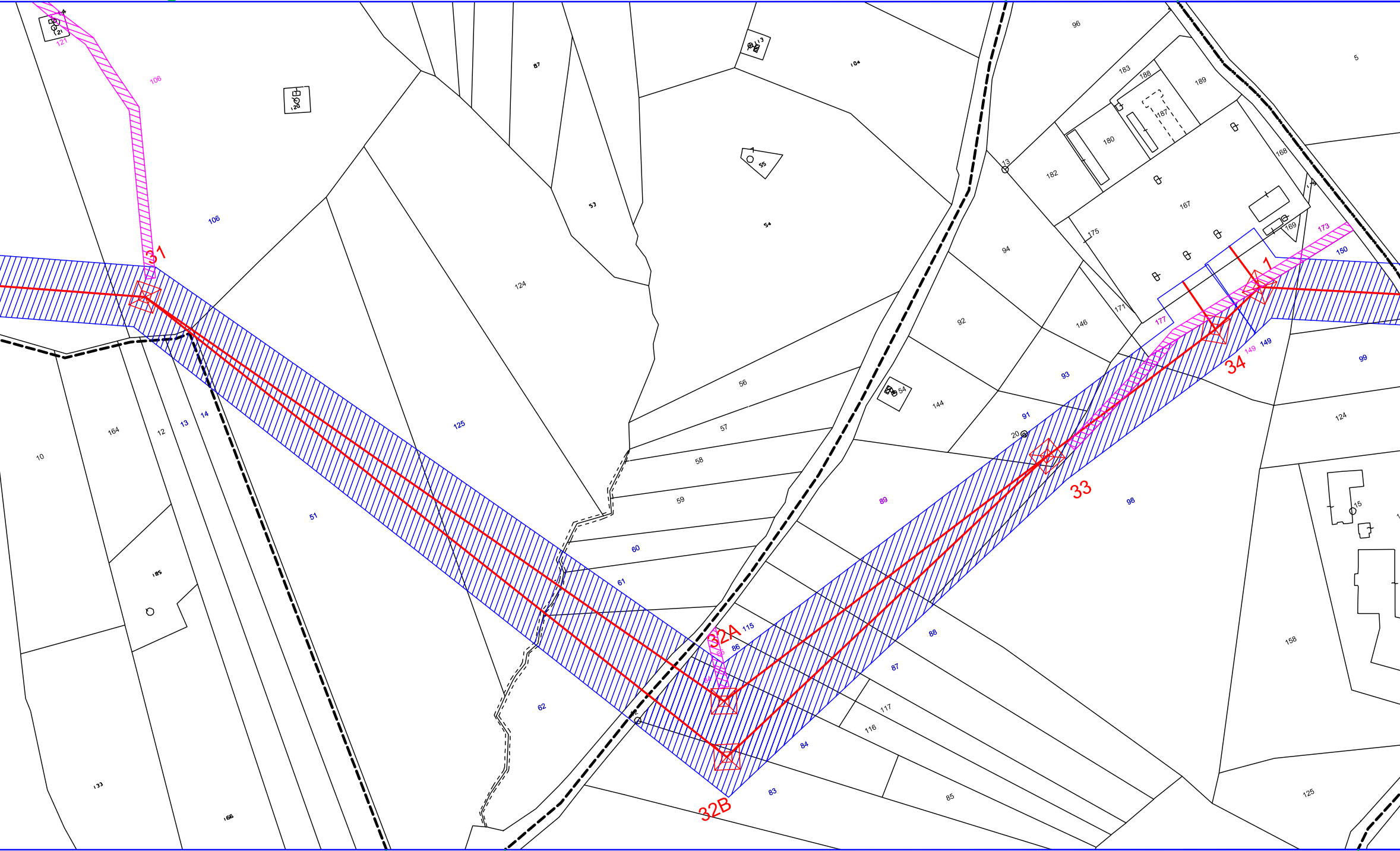
31
32A
32B
33
34
1
106
125
51
124
53
54
55
56
57
58
59
60
61
62
83
84
85
86
87
88
89
91
92
93
94
96
98
99
104
115
116
117
121
144
146
149
150
158
164
166
167
173
177
180
182
183
185
187
188
189

AVONI

Fg.07 | Fg.05 | Fg.07 Fg.07

ia di BENEVENTO

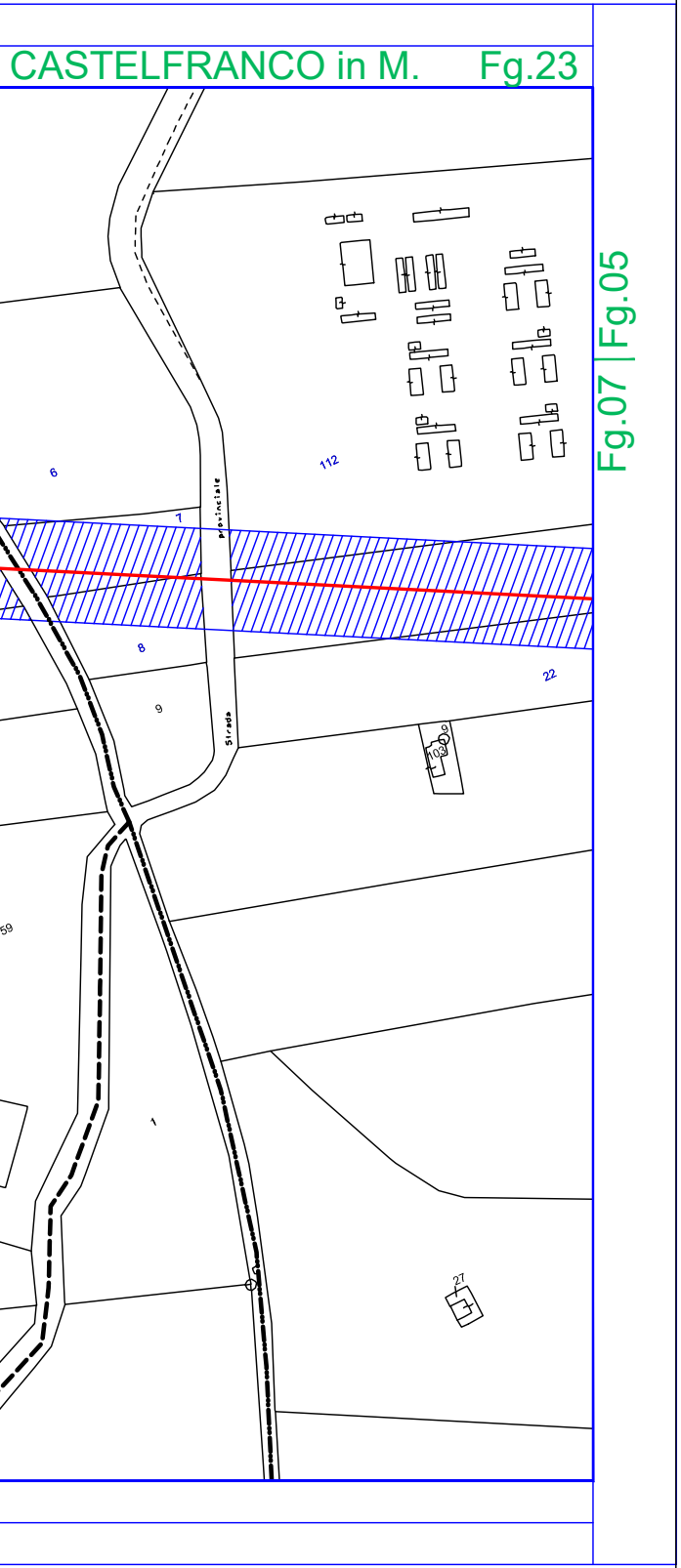
CASTELFRANCO in M.
Fg.23
Fg.07 | Fg.05
6
112
7
provinciale
8
9
Strada
22
9
103
59
1
27

LEGENDA

☒	Sostegno da realizzare
━	Elettrodotto 150 kV "Foiano - Ginestra" da realizzare
▨	Superficie Asservita
▨	Superficie Occupata Temporaneamente

REVISIONI

N.	DATA	DESCRIZIONE	ELABORATO	VERIFICATO	APPROVATO
00	27/05/2021	PRIMA EMISSIONE	S. Di Costanzo RIT-REI-ARI CS	V. Russo RIT-REI-ARI CS	V. Di Dio RIT-REI-ARI CS

CODIFICA ELABORATO

PGTEFR17016C2170733

Terna Rete Italia
TERNA GROUP

TITOLO ELABORATO

Elettrodotto DT 150 kV
"Foiano di Val Fortore - Ginestra degli Schiavoni"

TIPOLOGIA ELABORATO

PLANIMETRIA

PROGETTO

Elettrodotto DT 150 kV
"Foiano - Ginestra - Ariano"

NOME DEL FILE	SCALA CAD	FORMATO	SCALA	FOGLIO
	1 unità = 2 mt.	297x4723	1:2000	01 / 01

Questo documento contiene informazioni di proprietà Terna Rete Italia S.p.A. e deve essere utilizzato esclusivamente dal destinatario in relazione alle finalità per le quali è stato ricevuto. E' vietata qualsiasi forma di riproduzione o di divulgazione senza l'esplicito consenso di Terna Rete Italia S.p.A.

This document contains information proprietary to Terna Rete Italia S.p.A. and it will have to be used exclusively for the purposes for which it has been furnished. Whichever shape of spreading or reproduction without the written permission of Terna Rete Italia S.p.A. is prohibit.