Firmato digitalmente da
antonio viggiano
CN = viggiano antonio
C = IT

REGIONE CAMPANIA
PROVINCIA DI NAPOLI
COMUNE DI GIUGLIANO IN CAMPANIA

IMPIANTO AGRO-FOTOVOLTAICO PER LA PRODUZIONE DI ENERGIA ELETTRICA E AGRICOLA UBICATO NEL COMUNE DI GIUGLIANO IN CAMPANIA (NA) IN LOCALITA' PROVVIDENZA, LA PIGNA, CINISTRELLI DELLA POTENZA NOMINALE DI 86,626,10 KW IN AGGIUNTA AD UN SISTEMA DI ACCUMULO DI 23,046 KWDC PER UNA POTENZA COMPLESSIVA AI FINI DELLA CONNESSIONE DI 109,666,10 KW COMPRENSIVO DELLE OPERE DI RETE PER LA CONNESSIONE DELL'IMPIANTO ALLA RETE ELETTRICA NAZIONALE DI TERNA SPA

PROGETTO DEFINITIVO DELL'IMPIANTO DI PRODUZIONE COMPRENSIVO DELLE OPERE DI RETE PER LA CONNESSIONE

ELABORATO	PLANIMETRIE DI INQUADRAMENTO TERRITORIALE E ZONE DI P.R.G.
DATA: Dicembre 2021	Scala: 1:25.000 — Nome file: D7.1

PROPONENTE
NP Terra del Sole
TERRA DEL SOLE S.R.L. — Via San Marco, 20121 Milano — PIVA — Partita IVA: 12090200968 — PEC: terradelsole@legalmail.it
NP TERRA DEL SOLE S.R.L. — Via San Marco, 21 — 20121 Milano — P. IVA 12090200968

ELABORATO DA:
Il geologo dott. Mattia Lettieri — Firmato digitalmente da: MATTIA LETTIERI — CN = MATTIA LETTIERI — C = IT — O = GEOLOGO — OU = LETTIERI MATTIA
Il geologo dott. Antonio Viggiano — ORDINE DEI GEOLOGI DELLA CAMPANIA — Dott. Geologo Antonio Viggiano — Iscritto all'Albo Professionale n. 1000
2Effe — Via Ugo Foscolo n. 5 int. 3 - 84013 Cava de' Tirreni (SA) — P.IVA 05341680651 — Tel. 089 464978 - Fax 089 9321483 — www.2effe.it — info@2effe.it — pec: 2effe@pec.it

Revisione	Descrizione	Data
A		
B		
C		

Elab. n. D7.1

Legenda

Perimetro delle aree interessate dalla realizzazione dell'impianto agro-fotovoltaico
Potenza nominale 86.626,10 KW

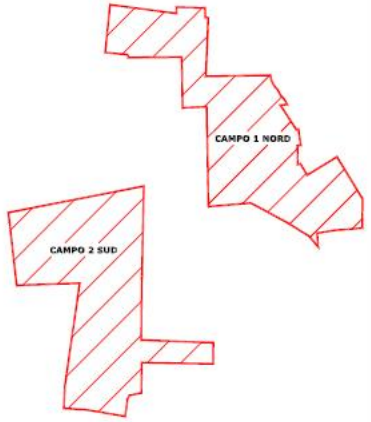

Stralcio aerofotogrammetrico I.G.M. in scala 1:25.000

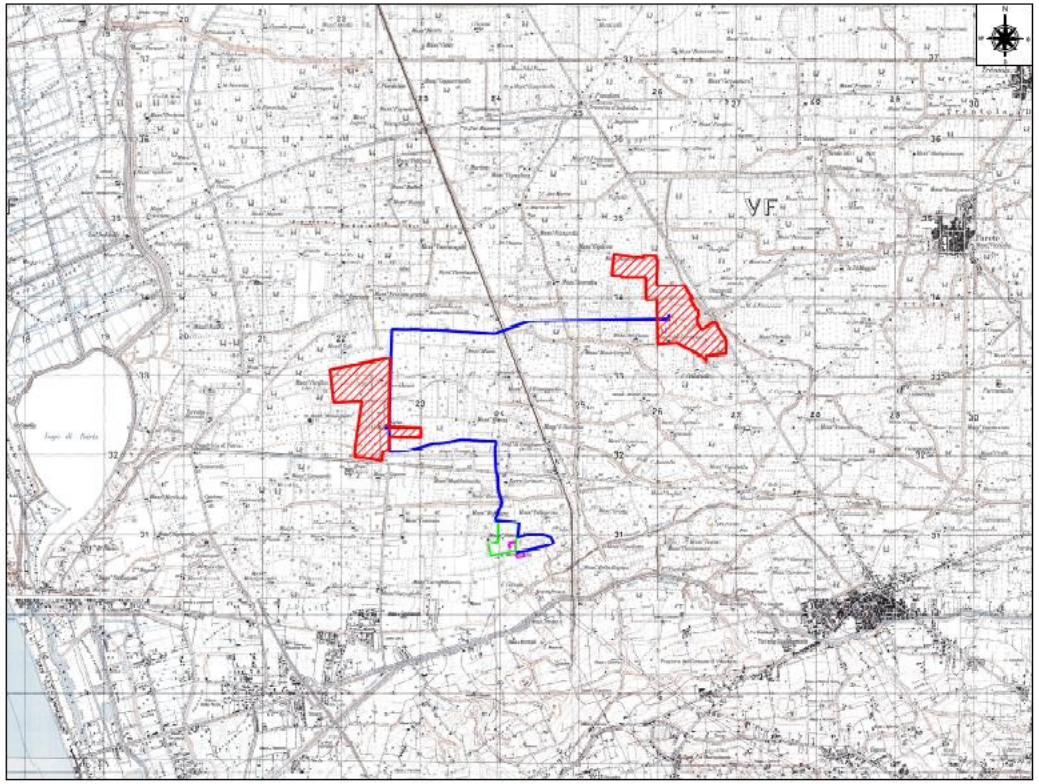

Ortofoto tratta da Google Earth

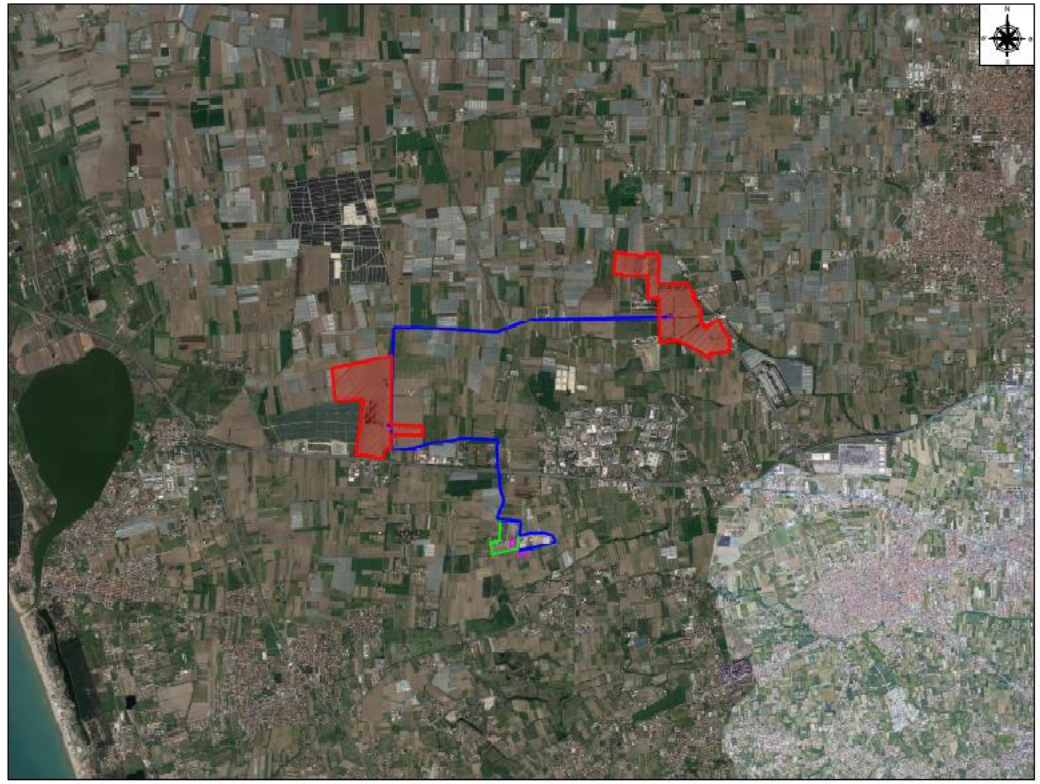

Cavidotto di collegamento interrato

Stazione elettrica Terna "Patria"

Sottostazione MT_AT, cavo AT e stallo 220 Kv

Stralcio delle zone omogenee del P.R.G. di Giugliano in Campania

Legenda

D2	D2: Zona per artigianato e piccole industrie
E1	E1: Zona agricola normale

Stralcio della carta dei vincoli del P.R.G. di Giugliano in Campania

Legenda

- Rischio Idraulico
- Paesaggistico - Archeologico
- Paesaggistico
- Idrogeologico
- Servitù Militare

fonte: http://burc.regione.campania.it