



Autorità di Bacino Distrettuale dell' Appennino Meridionale

Decreto n. 501 del 05/06/2026

Oggetto: *Piano Stralcio per l'Assetto Idrogeologico (PSAI) - "Rischio Idraulico" - Adozione proposta di modifica della perimetrazione e/o classificazione di aree a rischio (art. 68 comma 4 bis e 4 ter del D.Lgs. 152/06) dell'ex Autorità di Bacino Regionale della Campania Centrale, UoM Nord Occidentale ITR151 nel comune di San Felice a Cancellò (CE) – Via Sant'Aniello e Via Ara di Diana.*

VISTO il decreto legislativo 3 aprile 2006, n. 152 e ss.mm.ii., recante "Norme in materia ambientale" ed in particolare la Parte terza – sezione I, recante "Norme in materia di difesa del suolo e lotta alla desertificazione";

VISTA la Legge 28 dicembre 2015, n. 221 recante "*Disposizioni in materia ambientale per promuovere misure di green economy e per il contenimento dell'uso eccessivo di risorse naturali*" che all'art. 51 detta "*Norme in materia di Autorità di bacino*" sostituendo integralmente gli articoli 63 e 64 del D.Lgs. n. 152/2006;

VISTO in particolare l'art. 63 D.Lgs. 152/2006 e ss.mm.ii., come sostituito dall'art. 51 comma 2 della Legge 28 dicembre 2015, n. 221 che al comma 1 istituisce in ciascun distretto idrografico in cui è ripartito il territorio nazionale ai sensi dell'art. 64 del medesimo Decreto, l'Autorità di Bacino Distrettuale di seguito denominata "Autorità di Bacino", ente pubblico non economico che opera in conformità agli obiettivi della parte terza del D.Lgs. 152/06 e ss.mm.ii. e uniforma la propria attività a criteri di efficienza, efficacia, economicità e pubblicità;

VISTO l'art. 64 del D.Lgs. 152/2006 e ss.mm.ii. ed in particolare il comma 1, lettera f), come sostituito dall'art. 51 com. 5 della legge 28 dicembre 2015, n. 221, ai sensi del quale il nuovo Distretto idrografico dell'Appennino meridionale comprende i bacini nazionali, interregionali e regionali: Liri- Garigliano, Volturno, Sele, Sinni e Noce, Bradano, Saccione, Fortore e Biferno, Ofanto, Lao, Trigno, bacini della Campania, bacini della Puglia, bacini della Basilicata, bacini della Calabria, bacini del Molise;

VISTO il Decreto del Ministro dell'Ambiente e della Tutela del Territorio e del Mare n. 294 del 25 ottobre 2016, recante "*Disciplina dell'attribuzione e del trasferimento alle Autorità di bacino distrettuali del personale e delle risorse strumentali, ivi comprese le sedi, e finanziarie delle Autorità di bacino, di cui alla legge 18 maggio 1989, n. 183*", pubblicato sulla G.U. n. 27 del 02/02/2017 - che ha disposto la soppressione delle Autorità di Bacino ex legge 183/89 a decorrere dal 17 febbraio 2017;

VISTO il decreto del Presidente del Consiglio dei Ministri 4 Aprile 2018 recante "*Individuazione e trasferimento delle unità di personale, delle risorse strumentali e finanziarie delle Autorità di bacino, di cui alla legge n. 183/1989, all'Autorità di bacino distrettuale dell'Appennino Meridionale e determinazione della dotazione organica dell'Autorità di bacino distrettuale dell'Appennino Meridionale, ai sensi dell'art. 63, comma 4, del decreto legislativo 3 aprile 2006, n. 152 e del decreto n. 294 del 25 ottobre 2016*" pubblicato sulla Gazzetta Ufficiale n. 135 del 13 giugno 2018;

VISTA la direttiva 2007/60/CE del Parlamento europeo e del Consiglio del 23 ottobre 2007, relativa alla valutazione e alla gestione dei rischi di alluvioni, nonché il decreto legislativo 23 febbraio 2010, n. 49, recante "*Attuazione della direttiva 2007/60/CE relativa alla valutazione e alla gestione dei rischi di alluvioni*";

VISTO l'art. 67 del già citato D.Lgs. 152/2006 e ss.mm.ii. il quale, stabilisce, al comma 1 che "*Nelle more dell'approvazione dei piani di bacino, le Autorità di bacino adottano, ai sensi dell'articolo 65, comma 8, piani stralcio di distretto per l'assetto Idrogeologico (PAI), che contengano in particolare l'individuazione delle aree a rischio idrogeologico, la perimetrazione delle aree da sottoporre a misure di salvaguardia e la determinazione delle misure medesime.*";



Autorità di Bacino Distrettuale dell' Appennino Meridionale

VISTO l'art 68 comma 4-bis del D.Lgs. 152/2006 e ss.mm.ii., così come introdotto dall'art. 54 del D.L. 16.07.2020 n. 76 *“Misure urgenti per la semplificazione e l'innovazione digitale”*, convertito in Legge 11 settembre 2020 n. 120, che recita: *“Nelle more dell'adozione dei piani e dei relativi stralci, di cui agli articoli 65 e 67, comma 1, ovvero dei loro aggiornamenti, le modifiche della perimetrazione e/o classificazione delle aree a pericolosità e rischio dei piani stralcio relativi all'assetto idrogeologico emanati dalle sopresse Autorità di bacino di cui alla legge 18 maggio 1989, n. 183, derivanti dalla realizzazione di interventi collaudati per la mitigazione del rischio, dal verificarsi di nuovi eventi di dissesto idrogeologico o da approfondimenti puntuali del quadro conoscitivo, sono approvate con proprio atto dal Segretario Generale dell'Autorità di bacino distrettuale, d'intesa con la Regione territorialmente competente e previo parere della Conferenza Operativa. Le modifiche di cui al presente comma costituiscono parte integrante degli aggiornamenti dei Piani di cui all'articolo 67, comma 1”*;

VISTO l'art 68 comma 4-ter del D.Lgs. 152/2006 e ss.mm.ii., così come introdotto dall'art. 54 del D.L. 16.07.2020 n. 76 *“Misure urgenti per la semplificazione e l'innovazione digitale”*, convertito in Legge 11 settembre 2020 n. 120, che recita: *“Gli aggiornamenti di piano di cui al comma 4-bis sono effettuati nel rispetto delle procedure di partecipazione previste dalle norme tecniche di attuazione dei piani di bacino vigenti nel territorio distrettuale e, comunque, garantendo adeguate forme di consultazione e osservazione sulle proposte di modifica. Nelle more dell'espletamento delle procedure di aggiornamento, il Segretario generale dell'Autorità di bacino distrettuale può adottare, sulla base del parere della Conferenza Operativa, misure di salvaguardia che sono immediatamente vincolanti e restano in vigore sino all'approvazione dell'aggiornamento del piano di cui al comma 4-bis”*;

VISTO in particolare, il vigente *“Piano Stralcio per l'Assetto Idrogeologico (P.S.A.I) dell'ex Autorità di Bacino della Campania Centrale, adottato con Delibera di Comitato Istituzionale n. 1 del 23/02/2015, avviso pubblicato sul BURC n.20 del 23.03.2015 ed approvato dal Consiglio Regionale con attestato n.437/2 del 19.02.2016 (BURC n.15 del 07.03.2016)*;

VISTO l'art. 40 delle Norme di Attuazione del sopra richiamato Piano Stralcio per l'Assetto Idrogeologico e la relativa disciplina in materia di aggiornamento e variante al Piano;

VISTO il D.M. n. 161 del 29/05/2019 e ss.mm.ii. che ha nominato i componenti della Conferenza Operativa dell'Autorità di Bacino Distrettuale dell'Appennino Meridionale, come previsto dall' art.63, comma 9 del D.Lgs. 152/2006;

VISTA la Legge 11 settembre 2020 n. 120 (pubblicata su G.U. n. 228 del 14.09.2020 S.O. n. 33) di conversione del Decreto legge 16 luglio 2020 n. 76 *“Misure urgenti per la semplificazione e l'innovazione digitale”*, che riporta all'articolo 54 alcune integrazioni all'articolo 68 del D. Lgs. n. 152 del 3 aprile 2006 per la semplificazione delle procedure in materia di interventi contro il dissesto idrogeologico relativamente a modifiche della perimetrazione e/o classificazione delle aree a pericolosità e rischio dei piani stralcio relativi all'assetto idrogeologico emanati dalle sopresse Autorità di Bacino di cui alla legge 18 maggio 1989 n.183 e di adozione di correlate misure di salvaguardia (commi aggiunti 4 bis e 4 ter);

CONSIDERATO che l'istituzione del comma 4 bis, operato dalla citata legge 120/2020, contempla procedure semplificate per l'approvazione, tra l'altro, di approfondimenti puntuali del quadro conoscitivo;

CONSIDERATO che il comma 4-ter stabilisce che *“Gli aggiornamenti di piano di cui al comma 4-bis sono effettuati nel rispetto delle procedure di partecipazione previste dalle norme tecniche di attuazione dei piani di bacino vigenti nel territorio distrettuale e, comunque, garantendo adeguate forme di consultazione e osservazione sulle proposte di modifica. Nelle more dell'espletamento delle procedure di aggiornamento, il Segretario Generale dell'Autorità di Bacino Distrettuale può adottare, sulla base del parere della Conferenza Operativa, misure di salvaguardia che sono immediatamente vincolanti e restano in vigore sino all'approvazione dell'aggiornamento del piano di cui al comma 4-bis”*;



Autorità di Bacino Distrettuale dell'Appennino Meridionale

VISTA la nota prot. 17614 del 17/09/2020 con la quale il Segretario Generale, in attuazione delle disposizioni di cui ai succitati commi 4 bis e 4 ter dell'articolo 68 del D.Lgs. n.152 del 2006, ha prospettato al MATTM (oggi MASE) un iter procedurale attuativo delle disposizioni contenute nelle norme di semplificazione;

VISTA la nota prot. n. 76476 del 30/09/2020, acquisita al protocollo con n.18629 del 01/10/2020, con la quale il MATTM (oggi MASE) ha riscontrato la proposta del Segretario Generale raccomandando "...omissis..." di procedere nel rispetto della normativa successivamente intervenuta ...omissis;

VISTA la nota prot. n. 11329 del 04/02/2021 acquisita al protocollo con n. 3036 del 04/02/2021, con la quale il Direttore Generale della Direzione Generale per la sicurezza del Suolo e dell'acqua del Ministero dell'Ambiente e della Tutela del Territorio e del Mare (oggi MASE) ha fornito indirizzi operativi per la procedura di applicazione dei commi 4-bis e 4-ter dell'art.68 del D.Lgs. n.152 del 2006 per tutti i casi in cui si verificano le fattispecie indicate nel medesimo art. 68;

CONSIDERATO che le procedure indicate dal MATTM (oggi MASE) con la richiamata nota prot. n. 11329 del 04/02/2021, prevedono, prima dell'approvazione delle proposte di ripermetrazione, l'espressione del parere da parte della Conferenza Operativa sulla modifica definitiva della perimetrazione e/o classificazione delle aree, così come eventualmente integrata con le eventuali modifiche apportate, e l'acquisizione di intesa con la Regione territorialmente interessata della proposta stessa, rimettendo ai Segretari Generali delle Autorità la possibilità di valutare, con le Regioni territorialmente competenti, l'acquisizione di tali intese già in sede di Conferenza Operativa;

VISTA la nota acquisita agli atti con prot. 21356 del 22.07.2021, con cui la Regione Campania ha accolto la proposta del Segretario Generale avanzata con nota prot. n. 15410 del 25.05.2021, relativa all'acquisizione dell'intesa con la stessa Regione in sede di Conferenza Operativa in relazione alle modifiche della perimetrazione e/o classificazione delle aree a pericolosità e rischio dei Piani stralcio di Assetto Idrogeologico;

VISTO il D.P.C.M. del 25 agosto 2022, registrato alla Corte dei Conti in data 22 settembre 2022, al n. 2353, di conferma, a decorrere dal 14.07.2022, quale Segretario Generale dell'Autorità di Bacino Distrettuale dell'Appennino Meridionale della dott.ssa Vera Corbelli;

VISTA la nota del Comune di San Felice a Cancellò (CE) protocollo n. 0014131 del 24/09/2025 acquisita con protocollo AdB Distrettuale n. 34064 del 24/09/2025 con la quale veniva trasmessa la documentazione tecnica relativa ad una proposta di ripermetrazione al suindicato PSAI, riguardante porzioni di territorio ricadenti nel Comune di San Felice a Cancellò (CE) in Via Sant'Aniello e Via Ara di Diana;

CONSIDERATO che la Conferenza Operativa nella seduta del 15/05/2026 con Delibera n. 3, ha espresso parere favorevole, ai sensi dell'art. 7 dello Statuto dell'Autorità di Bacino Distrettuale dell'Appennino Meridionale approvato con Decreto interministeriale n. 52 del 26 febbraio 2018, integrato e modificato con Decreto interministeriale MASE-MEF n. 403 del 13/11/2024, alla proposta di modifica della perimetrazione e/o classificazione delle aree a pericolosità e rischio del Piano Stralcio per l'Assetto Idrogeologico PSAI - rischio idraulico dell'ex Autorità di Bacino Regionale della Campania Centrale relativamente al Comune di *San Felice a Cancellò (CE) – Via Sant'Aniello e Via Ara di Diana*, così come sintetizzata nei seguenti elaborati allegati alla stessa delibera e di seguito elencati:

- *Comune di San Felice a Cancellò (CE) – Via Sant'Aniello e Via Ara di Diana – Piano Stralcio di Assetto idrogeologico dell'ex Autorità di Bacino Regionale Campania Centrale – Stralcio Mappa della Pericolosità idraulica vigente Tavola PI-431142;*
- *Comune di San Felice a Cancellò (CE) – Via Sant'Aniello e Via Ara di Diana – Piano Stralcio di Assetto idrogeologico dell'ex Autorità di Bacino Regionale Campania Centrale – Stralcio Mappa della Pericolosità idraulica proposta Tavola PI-431142;*



Autorità di Bacino Distrettuale dell'Appennino Meridionale

- *Comune di San Felice a Cancellò (CE) – Via Sant'Aniello e Via Ara di Diana – Piano Stralcio di Assetto idrogeologico dell'ex Autorità di Bacino Regionale Campania Centrale – Stralcio Mappa del Rischio idraulico vigente - Tavola RI-431142;*
- *Comune di San Felice a Cancellò (CE) – Via Sant'Aniello e Via Ara di Diana – Piano Stralcio di Assetto idrogeologico dell'ex Autorità di Bacino Regionale Campania Centrale – Stralcio Mappa del Rischio idraulico proposto - Tavola RI-431142;*

RITENUTO che la suddetta proposta di modifica alla perimetrazione e/o classificazione delle aree a pericolosità/rischio idraulico del PSAI in parola, per il Comune di *San Felice a Cancellò (CE)* rientra nella fattispecie prevista dal comma 4 bis dell'articolo 68 del D.Lgs. n. 152 del 2006, come integrato dalla L. n. 120 del 11.09.2020;

RITENUTO altresì di poter adottare, ai sensi dell'art. 68 comma 4 – bis del D.Lgs 152/2006, la proposta di modifica della perimetrazione e/o classificazione delle aree a pericolosità e rischio del Piano Stralcio per l'Assetto Idrogeologico (PSAI) - rischio idraulico dell'ex Autorità di Bacino Regionale della Campania Centrale relativamente al Comune di *San Felice a Cancellò (CE) in Via Sant'Aniello e Via Ara di Diana;*

Tutto quanto visto e considerato,

DECRETA

Le premesse costituiscono parte integrante del presente atto.

Art. 1 Di adottare, ai sensi dell'art. 68 comma 4 – bis del D.Lgs 152/2006 e ss.mm.ii., la proposta di modifica della perimetrazione e/o classificazione delle aree a pericolosità e rischio del Piano Stralcio per l'Assetto Idrogeologico (PSAI) - "Rischio Idraulico" dell'ex Autorità di Bacino Regionale della Campania Centrale relativamente al *San Felice a Cancellò (CE) in Via Sant'Aniello e Via Ara di Diana*, così come rappresentata nelle tavole allegate al presente Decreto e di seguito elencate:

- *Comune di San Felice a Cancellò (CE) – Via Sant'Aniello e Via Ara di Diana – Piano Stralcio di Assetto idrogeologico dell'ex Autorità di Bacino Regionale Campania Centrale – Stralcio Mappa della Pericolosità idraulica vigente Tavola PI-431142;*
- *Comune di San Felice a Cancellò (CE) – Via Sant'Aniello e Via Ara di Diana – Piano Stralcio di Assetto idrogeologico dell'ex Autorità di Bacino Regionale Campania Centrale – Stralcio Mappa della Pericolosità idraulica proposta Tavola PI-431142;*
- *Comune di San Felice a Cancellò (CE) – Via Sant'Aniello e Via Ara di Diana – Piano Stralcio di Assetto idrogeologico dell'ex Autorità di Bacino Regionale Campania Centrale – Stralcio Mappa del Rischio idraulico vigente - Tavola RI-431142;*
- *Comune di San Felice a Cancellò (CE) – Via Sant'Aniello e Via Ara di Diana – Piano Stralcio di Assetto idrogeologico dell'ex Autorità di Bacino Regionale Campania Centrale – Stralcio Mappa del Rischio idraulico proposto - Tavola RI-431142;*

Art. 2 Di adottare, a titolo di misure di salvaguardia, ai sensi dell'art. 68 comma 4ter del D.Lgs. 152/2006 le norme di attuazione per il rischio idraulico del vigente Piano Stralcio di Assetto Idrogeologico dell'ex Autorità di Bacino Regionale della Campania Centrale sulle aree oggetto di modifica delle perimetrazioni, qualora tali norme risultino più restrittive di quelle attualmente vigenti. Le misure di salvaguardia sono immediatamente vincolanti con efficacia dalla data di pubblicazione del presente decreto sul Bollettino Ufficiale della Regione Campania e restano in vigore fino all'emanazione del Decreto Segretariale di approvazione dell'aggiornamento relativo alla proposta di cui all'art 1 e, comunque, non oltre tre anni.

Art. 3. Di dare avvio al percorso di partecipazione previsto dall' art. 68, comma 4-ter del D.Lgs. 152/06 e



Autorità di Bacino Distrettuale dell'Appennino Meridionale

ss.mm.ii. garantendo adeguata consultazione per la presentazione di eventuali osservazioni sulla proposta di modifica in oggetto da parte dei soggetti interessati. Le eventuali osservazioni devono essere trasmesse, all'Autorità di Bacino Distrettuale dell'Appennino Meridionale, all'indirizzo protocollo@pec.distrettoappenninomeridionale.it, a mezzo posta elettronica certificata, entro il trentesimo giorno successivo alla data di pubblicazione del presente atto sul Bollettino Ufficiale della Regione Campania.

Art. 4. Il presente Decreto è pubblicato sul Bollettino Ufficiale della Regione Campania ed unitamente alle tavole aggiornate, di cui al precedente art. 1, sul sito dell'Autorità di Bacino Distrettuale dell'Appennino Meridionale www.distrettoappenninomeridionale.it, nella *home page*, sezione Pianificazione, Gestione e Programmazione/PAI-Piano Assetto Idrogeologico/Piano Stralcio Assetto Idrogeologico - Rischio idraulico/Modifiche e Varianti/Modifiche al PAI/Approvazione modifiche al PAI (decreti di approvazione commi 4 bis e 4 ter, art. 68, D.Lgs. 152/2006), e nella sezione Amministrazione Trasparente/Atti dal 03/06/2024/Provvedimenti/Provvedimenti dirigenti amministrativi, depositato e consultabile presso l'Autorità di Bacino Distrettuale dell'Appennino Meridionale – Sede di Caserta.

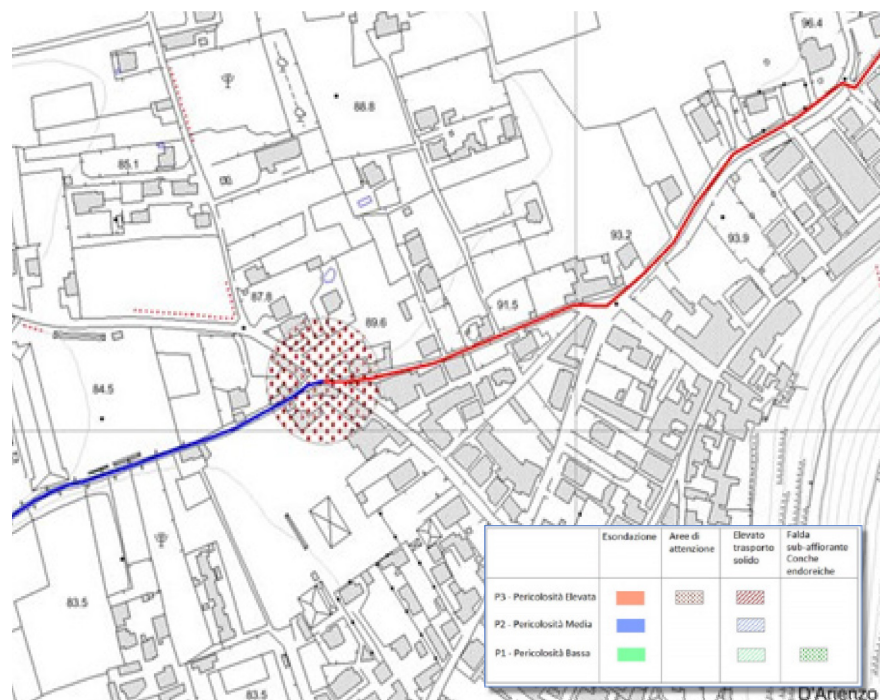
Art. 5. Il presente decreto è altresì trasmesso, alla Regione Campania, alla Provincia di Caserta e al Comune di San Felice a Cancelli (CE) per la pubblicazione all'albo pretorio per 30 giorni a decorrere dalla data di pubblicazione sul Bollettino Ufficiale della Regione Campania.

Il Segretario Generale

Dott.ssa Geol. Vera Corbelli



Autorità di Bacino Distrettuale dell' Appennino Meridionale



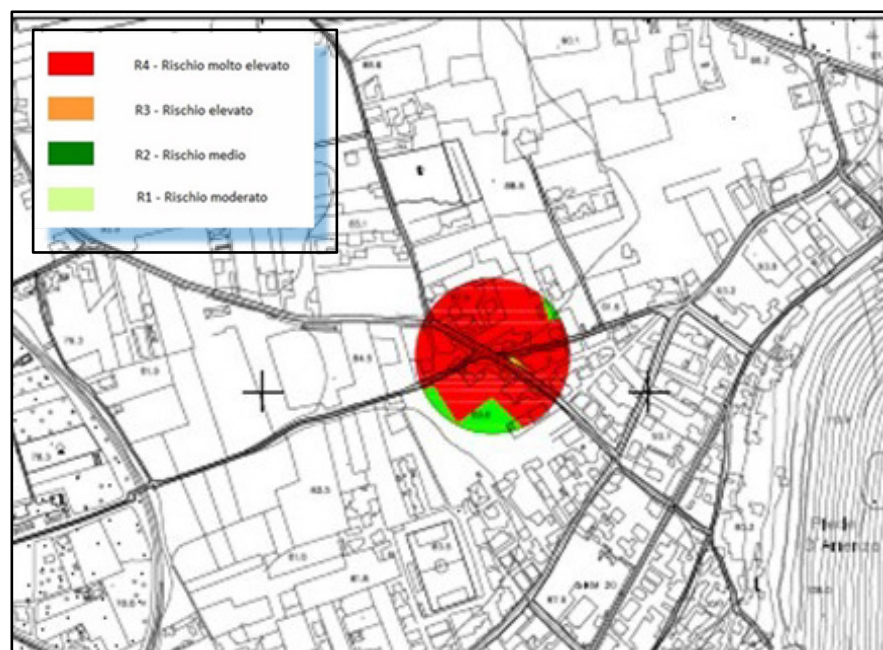
Comune di San Felice a Cancello (CE) – Via Sant’Aniello e Via Ara di Diana – Piano Stralcio di Assetto idrogeologico dell’ex Autorità di Bacino Regionale Campania Centrale – Stralcio Mappa della Pericolosità idraulica vigente Tavola PI-431142.



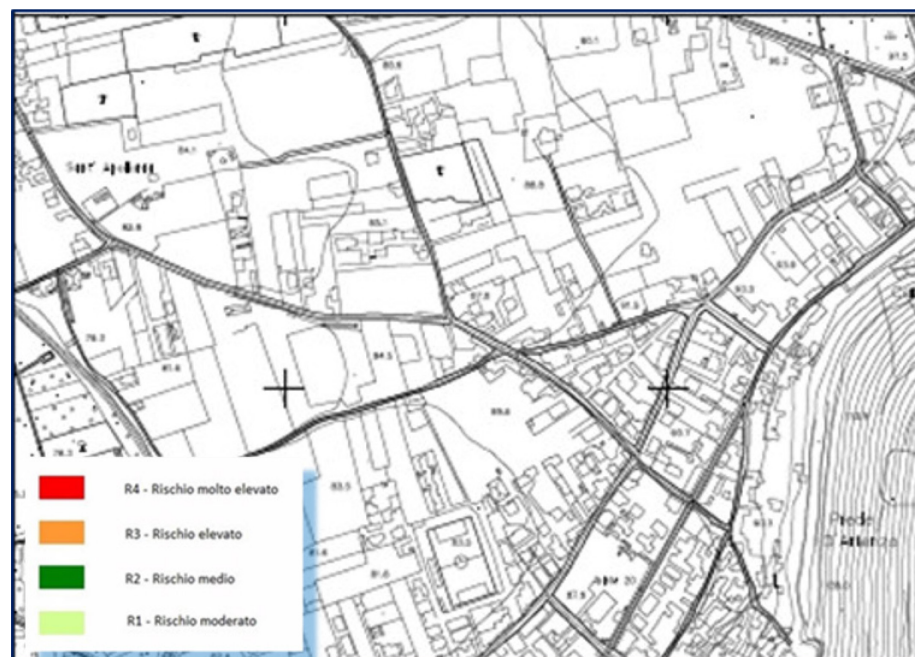
Comune di San Felice a Cancello (CE) – Via Sant’Aniello e Via Ara di Diana – Piano Stralcio di Assetto idrogeologico dell’ex Autorità di Bacino Regionale Campania Centrale – Stralcio Mappa della Pericolosità idraulica proposta Tavola PI-431142



Autorità di Bacino Distrettuale dell'Appennino Meridionale



Comune di San Felice a Cancellò (CE) – Via Sant’Aniello e Via Ara di Diana – Piano Stralcio di Assetto idrogeologico dell’ex Autorità di Bacino Regionale Campania Centrale – Stralcio Mappa del Rischio idraulico vigente - Tavola RI-431142



Comune di San Felice a Cancellò (CE) – Via Sant’Aniello e Via Ara di Diana – Piano Stralcio di Assetto idrogeologico dell’ex Autorità di Bacino Regionale Campania Centrale – Stralcio Mappa del Rischio idraulico proposto - Tavola RI-431142