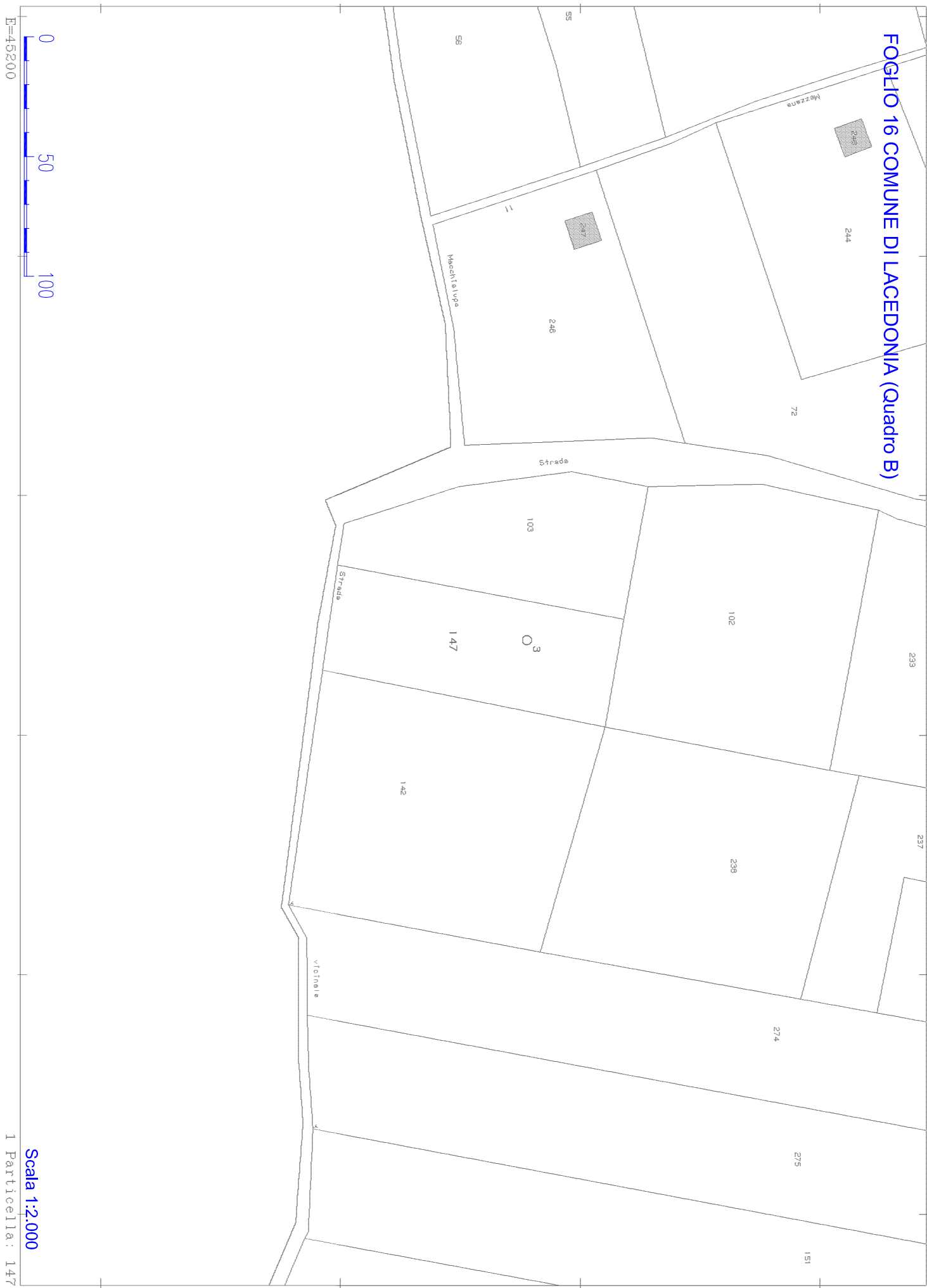
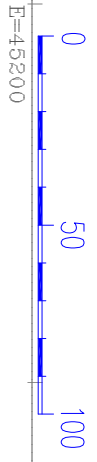


FOGLIO 16 COMUNE DI LACEDONIA (Quadro B)

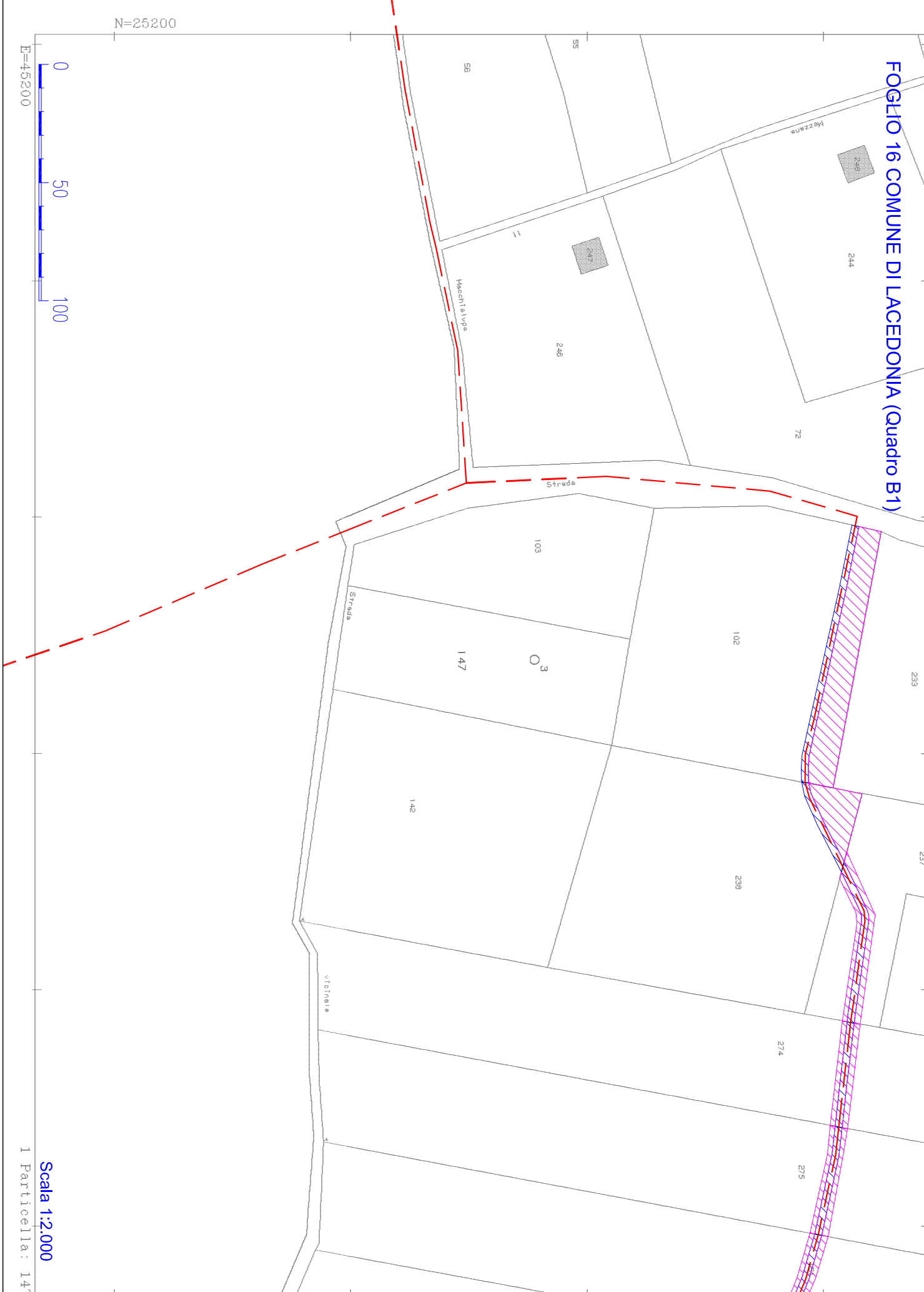


N=25200

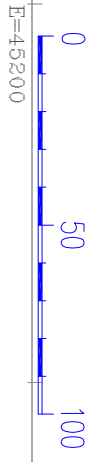


Scala 1:2.000
I Particella: 147

FOGLIO 16 COMUNE DI LACEDONIA (Quadro B1)

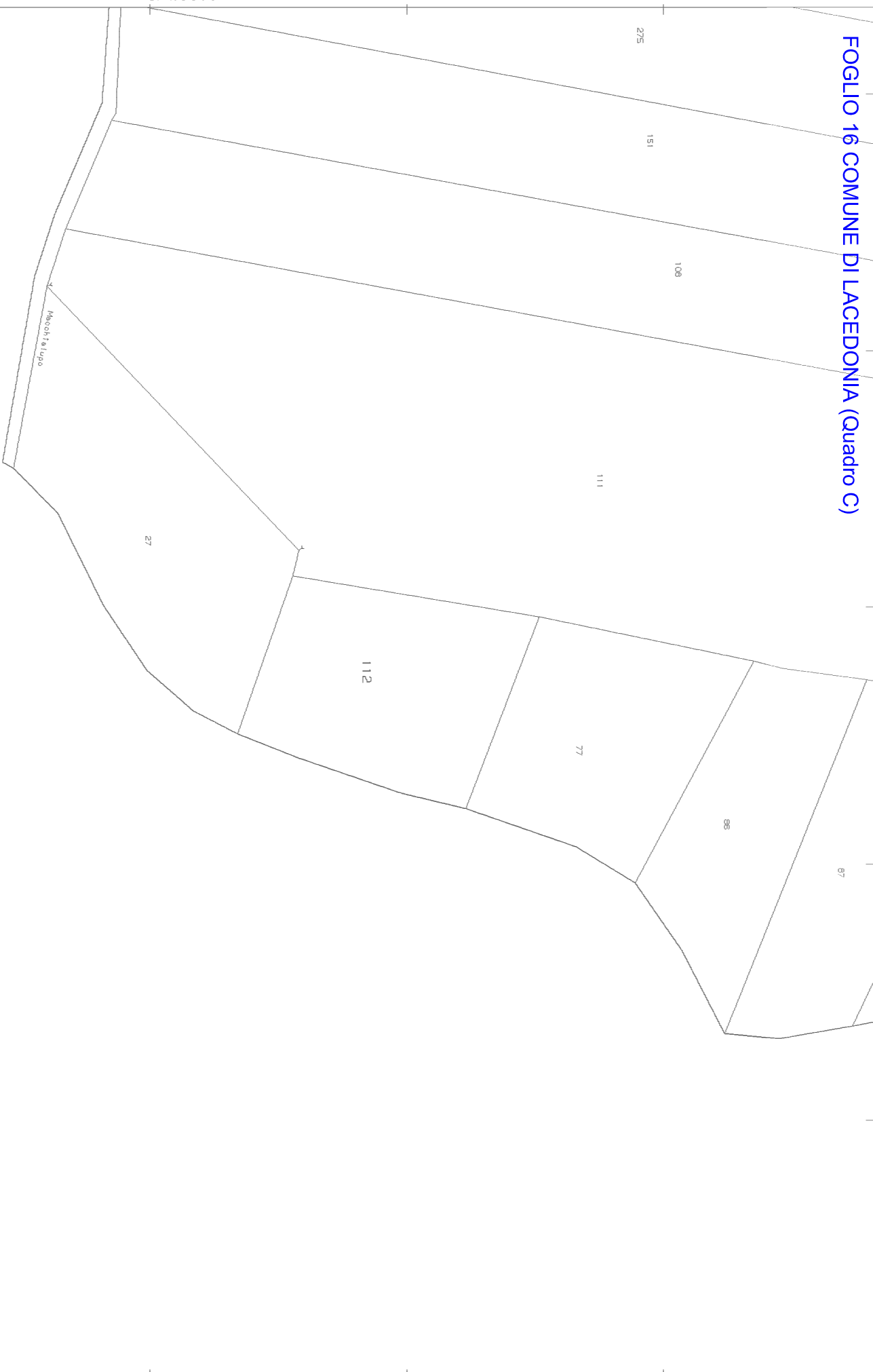


N=25200



Scala 1:2.000
I Particella: 147

FOGLIO 16 COMUNE DI LACEDONIA (Quadro C)



N=25300

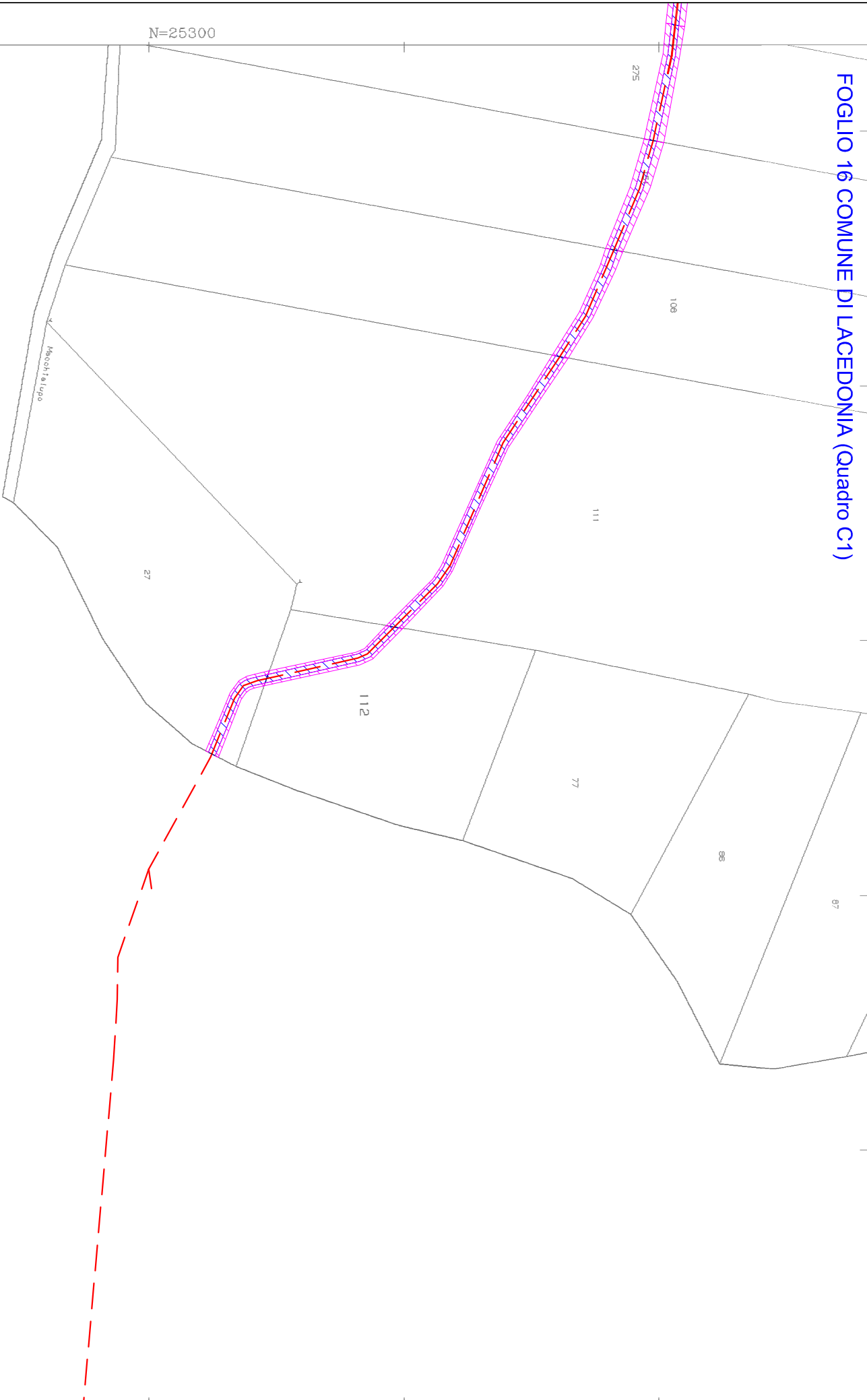


E=45700

1 Particella: 112

Scala 1:2.000

FOGLIO 16 COMUNE DI LACEDONIA (Quadro C1)



Maschio Felugo

N=25300

275

108

111

27

112

77

88

87



E=45700

1 Particella: 112

Scala 1:2.000

Visura per immobile

Situazione degli atti informatizzati al 16/09/2013

Dati della richiesta	Comune di LACEDONIA (Codice: E397)
	Provincia di AVELLINO
Catasto Terreni	Foglio: 16 Particella: 27

Immobile

N.	DATI IDENTIFICATIVI			DATI CLASSAMENTO				DATI DERIVANTI DA		
	Foglio	Particella	Sub	Porz	Qualità Classe	Superficie(m²)	Deduz		Reddito	
1	16	27	-	-	SEMINATIVO 3	ha are ca 92 30		Dedicato Euro 16,68 L. 32.305	Agrario Euro 26,22 L. 50.765	Impianto meccanografico del 24/10/1977

Notifica	Partita	
----------	---------	--

INTESTATO

N.	DATI ANAGRAFICI	CODICE FISCALE	DIRITTI E ONERI REALI
1	LATTARULO Annarita nata a PISA il 18/05/1962	LTTNRT62E58G702Z*	(1) Proprieta' per 1000/1000

DATI DERIVANTI DA ISTRUMENTO (ATTO PUBBLICO) del 23/05/2001 Voltura n. 220814 . 1/2001 in atti dal 21/08/2001 (protocollo n. 210877) Repertorio n. : 47875 Rogante: NAVETTA Sede: FIRENZE Registrazione: UR Sede: FIRENZE n: 1 del 08/06/2001 DONAZIONE

Unità immobiliari n. 1

Tributi erariali: Euro 0,90

Visura telematica

* Codice Fiscale Validato in Anagrafe Tributaria

COMUNE DI LACEDONIA		VALORE DI MERCATO (€/mq) VM	DATI AREE DI ESPROPRIO			DATI AREE IN ASSERVIMENTO TIPO 1		DATI AREE IN ASSERVIMENTO TIPO 2		DATI AREE IN OCCUPAZIONE TEMPORANEA	
foglio	particella		SUPERFICIE ESPROPRIO (mq) SE	INDENNITA' DI ESPROPRIO Vm x SE	INDENNITA' DI OCCUPAZIONE TEMPORANEA (€/mq) SE x VM/12	SUPERFICIE SERVITU' (mq) SS	INDENNITA' SERVITU' VM x SSx100%	SUPERFICIE SERVITU' (mq) SS	INDENNITA' SERVITU' VSSx(VMx25%)	SUPERFICIE OCCUPAZIONE TEMPORANEA (mq) SS	INDENNITA' OCCUPAZIONE TEMPORANEA SSx(VM/12)
16	27	€ 1,80	0,00	€ 0,00	€ 0,00	120,00	€ 216,00	0,00	€ 0,00	00	€ 0,00

Visura per immobile

Situazione degli atti informatizzati al 16/09/2013

Dati della richiesta	Comune di LACEDONIA (Codice: E397)
	Provincia di AVELLINO
Catasto Terreni	Foglio: 16 Particella: 102

Immobile

N.	DATI IDENTIFICATIVI				DATI CLASSAMENTO				DATI DERIVANTI DA	
	Foglio	Particella	Sub	Porz	Qualità Classe	Superficie(m ²)	Deduz	Reddito		
1	16	102		-	SEMINATIVO 3	1 03 10 ha are ca		Dominicale Euro 18,64 L. 36.085	Agrario Euro 29,29 L. 56.705	Impianto meccanografico del 24/10/1977
Notifica						Partita	9526			

INTESTATI

N.	DATI ANAGRAFICI	CODICE FISCALE	DIRITTI E ONERI REALI
1	CAGGIANO Michele nato a LACEDONIA il 21/07/1931	CGGMHL31L21E397N*	Livellario
2	ENTE COMUNALE DI ASSISTENZA		(4) Diritto del concedente

Unità immobiliari n. 1

Tributi erariali: Euro 0,90

Visura telematica

* Codice Fiscale Validato in Anagrafe Tributaria

COMUNE DI LACEDONIA			DATI AREE DI ESPROPRIO			DATI AREE IN ASSERVIMENTO TIPO 1		DATI AREE IN ASSERVIMENTO TIPO 2		DATI AREE IN OCCUPAZIONE TEMPORANEA	
foglio	particella	VALORE DI MERCATO (€/mq) VM	SUPERFICIE ESPROPRIO (mq) SE	INDENNITA' DI ESPROPRIO Vm x SE	INDENNITA' DI OCCUPAZIONE TEMPORANEA (€/mq) SE x VM/12	SUPERFICIE SERVITU' (mq) SS	INDENNITA' SERVITU' VM x SSx100%	SUPERFICIE SERVITU' (mq) SS	INDENNITA' SERVITU' VSSx(VMx25%)	SUPERFICIE OCCUPAZIONE TEMPORANEA (mq) SS	INDENNITA' OCCUPAZIONE TEMPORANEA SSx(VM/12)
16	102	€ 1,80	0,00	€ 0,00	€ 0,00	333,00	€ 599,40	0,00	€ 0,00	1200,00	€ 180,00



Ufficio Provinciale di Avellino - Territorio
Servizi Catastali

Visura per immobile

Situazione degli atti informatizzati al 16/09/2013

Data: 16/09/2013 - Ora: 12.01.37

Fine

Visura n.: T113080 Pag: 1

Dati della richiesta	Comune di LACEDONIA (Codice: E397)
	Provincia di AVELLINO
Catasto Terreni	Foglio: 16 Particella: 108

Immobile

N.	DATI IDENTIFICATIVI			DATI CLASSAMENTO				DATI DERIVANTI DA		
	Foglio	Particella	Sub	Porz	Qualità Classe	Superficie(m²)	Deduz	Reddito		
1	16	108		-	SEMINATIVO 3	ha are ca 1 62 54		Dominicale Euro 29,38 L. 56.889	Agrario Euro 46,17 L. 89.397	ISTRUMENTO (ATTO PUBBLICO) del 09/08/1976 n. 581576 in atti dal 12/04/1988
Notifica						Partita				
Riserve		1 Atti di passaggio intermedi non esistenti								

INTESTATI

N.	DATI ANAGRAFICI	CODICE FISCALE	DIRITTI E ONERI REALI
1	CAGGIANO Santo Pasquale nato a LACEDONIA il 01/11/1965	CGGSTP65S01E397M*	(1) Proprieta' per 1/2 bene personale
2	CAGGIANO Santo Pasquale nato a LACEDONIA il 01/11/1965	CGGSTP65S01E397M*	(1) Proprieta' per 1/2
DATI DERIVANTI DA		ISTRUMENTO (ATTO PUBBLICO) del 12/06/2009 Nota presentata con Modello Unico n. 10935_2/2009 in atti dal 03/07/2009 Repertorio n.: 15212 Rogante: VIGORITA MARIA LIDIA GENO Sede: VALLATA Registrazione: Sede: DONAZIONE ACCETTATA (Intestazione precedente da verificare)	

Unità immobiliari n. 1

Tributi erariali: Euro 0,90

Visura telematica

* Codice Fiscale Validato in Anagrafe Tributaria

COMUNE DI LACEDONIA			DATI AREE DI ESPROPRIO			DATI AREE IN ASSERVIMENTO TIPO 1		DATI AREE IN ASSERVIMENTO TIPO 2		DATI AREE IN OCCUPAZIONE TEMPORANEA	
foglio	particella	VALORE DI MERCATO (€/mq) VM	SUPERFICIE ESPROPRIO (mq) SE	INDENNITA' DI ESPROPRIO Vm x SE	INDENNITA' DI OCCUPAZIONE TEMPORANEA (€/mq) SE x VM/12	SUPERFICIE SERVITU' (mq) SS	INDENNITA' SERVITU' VM x SSx100%	SUPERFICIE SERVITU' (mq) SS	INDENNITA' SERVITU' VSSx(VMx25%)	SUPERFICIE OCCUPAZIONE TEMPORANEA (mq) SS	INDENNITA' OCCUPAZIONE TEMPORANEA SSx(VM/12)
16	108	€ 1,80	0,00	€ 0,00	€ 0,00	141,00	€ 253,80	0,00	€ 0,00	140,00	€ 21,00

Visura per immobile

Situazione degli atti informatizzati al 16/09/2013

Dati della richiesta	Comune di LACEDONIA (Codice: E397)
	Provincia di AVELLINO
Catasto Terreni	Foglio: 16 Particella: 111

Immobile

N.	DATI IDENTIFICATIVI				DATI CLASSAMENTO				DATI DERIVANTI DA
	Foglio	Particella	Sub	Porz	Qualità Classe	Superficie(m ²)	Deduz	Reddito	
1	16	111		-	SEMINATIVO 4	ha are ca 3 67 90		Domicile Euro 57,00 Agrario Euro 85,50 L. 110.370 L. 165.555	Impianto meccanografico del 24/10/1977
Notifica					Partita				

INTESTATI

N.	DATI ANAGRAFICI	CODICE FISCALE	DIRITTI E ONERI REALI
1	ENTE COMUNALE DI ASSISTENZA DI LACEDONIA		(4) Diritto del concedente
2	MAZZEO Francesco nato a ROCCHETTA SANT'ANTONIO il 10/06/1961	MZZFNC61H10H467L*	(5) Enfiteusi per 1/1 bene personale
DATI DERIVANTI DA		ISTRUMENTO (ATTO PUBBLICO) del 25/07/2013 Nota presentata con Modello Unico n. 11298.3/2013 in atti dal 12/08/2013 Repertorio n.: 1568 Rogante: BONADIES LUCA	
Sede: ASCOLI SATRIANO Registrazione: Sede: DONAZIONE ACCETTATA			

Unità immobiliari n. 1

Tributi erariali: Euro 0,90

Visura telematica

* Codice Fiscale Validato in Anagrafe Tributaria

COMUNE DI LACEDONIA			DATI AREE DI ESPROPRIO			DATI AREE IN ASSERVIMENTO TIPO 1		DATI AREE IN ASSERVIMENTO TIPO 2		DATI AREE IN OCCUPAZIONE TEMPORANEA	
foglio	particella	VALORE DI MERCATO (€/mq) VM	SUPERFICIE ESPROPRIO (mq) SE	INDENNITA' DI ESPROPRIO Vm x SE	INDENNITA' DI OCCUPAZIONE TEMPORANEA (€/mq) SE x VM/12	SUPERFICIE SERVITU' (mq) SS	INDENNITA' SERVITU' VM x SSx100%	SUPERFICIE SERVITU' (mq) SS	INDENNITA' SERVITU' VSSx(VMx25%)	SUPERFICIE OCCUPAZIONE TEMPORANEA (mq) SS	INDENNITA' OCCUPAZIONE TEMPORANEA SSx(VM/12)
16	111	€ 1,80	0,00	€ 0,00	€ 0,00	377,00	€ 678,60	0,00	€ 0,00	260,00	€ 39,00

Visura per immobile

Situazione degli atti informatizzati al 16/09/2013

Dati della richiesta	Comune di LACEDONIA (Codice: E397)
	Provincia di AVELLINO
Catasto Terreni	Foglio: 16 Particella: 112

Immobile

N.	DATI IDENTIFICATIVI			DATI CLASSAMENTO				DATI DERIVANTI DA		
	Foglio	Particella	Sub	Porz	Qualità Classe	Superficie(m ²) ha are ca	Deduz	Reddito		
								Dominicale	Agrario	
1	16	112		-	SEMINATIVO 4	70 20		Euro 10,88 L. 21.060	Euro 16,31 L. 31.590	REVISIONE DI ELEMENTI CENSUARI n. 5.2/1990 in atti dal 27/08/1993 COME DA MODELLO 26

Notifica	Partita	
----------	---------	--

INTESTATI

N.	DATI ANAGRAFICI	CODICE FISCALE	DIRITTI E ONERI REALI
1	ENTE COMUNALE DI ASSISTENZA DI LACEDONIA		(4) Diritto del concedente
2	MAZZEO Francesco nato a ROCCHETTA SANT'ANTONIO il 10/06/1961	MZZFNC61H10H467L*	(5) Enfiteusi per 1/1 bene personale

DATI DERIVANTI DA ISTRUMENTO (ATTO PUBBLICO) del 25/07/2013 Nota presentata con Modello Unico n. 11298 .3/2013 in atti dal 12/08/2013 Repertorio n. : 1568 Rogante: BONADIES LUCA
Sede: ASCOLI SATRIANO Registrazione: Sede: DONAZIONE ACCETTATA

Unità immobiliari n. 1

Tributi erariali: Euro 0,90

Visura telematica

* Codice Fiscale Validato in Anagrafe Tributaria

COMUNE DI LACEDONIA		VALORE DI MERCATO (€/mq) VM	DATI AREE DI ESPROPRIO			DATI AREE IN ASSERVIMENTO TIPO 1		DATI AREE IN ASSERVIMENTO TIPO 2		DATI AREE IN OCCUPAZIONE TEMPORANEA	
foglio	particella		SUPERFICIE ESPROPRIO (mq) SE	INDENNITA' DI ESPROPRIO Vm x SE	INDENNITA' DI OCCUPAZIONE TEMPORANEA (€/mq) SE x VM/12	SUPERFICIE SERVITU' (mq) SS	INDENNITA' SERVITU' VM x SSx100%	SUPERFICIE SERVITU' (mq) SS	INDENNITA' SERVITU' VSSx(VMx25%)	SUPERFICIE OCCUPAZIONE TEMPORANEA (mq) SS	INDENNITA' OCCUPAZIONE TEMPORANEA SSx(VM/12)
16	112	€ 1,80	0,00	€ 0,00	€ 0,00	164,00	€ 295,20	0,00	€ 0,00	125,00	€ 18,75

Visura per immobile

Situazione degli atti informatizzati al 16/09/2013

Dati della richiesta	Comune di LACEDONIA (Codice: E397)
	Provincia di AVELLINO
Catasto Terreni	Foglio: 16 Particella: 151

Immobile

N.	DATI IDENTIFICATIVI				DATI CLASSAMENTO				DATI DERIVANTI DA
	Foglio	Particella	Sub	Porz	Qualità Classe	Superficie(m ²)	Deduz	Reddito	
1	16	151		-	SEMINATIVO 3	ha are ca 1 63 76		Domicile Euro 29,60 Agrario Euro 46,52 L. 57.316 L. 90.068	FRAZIONAMENTO n. 676 in atti dal 12/04/1988
Notifica						Partita	410		

INTESTATI

N.	DATI ANAGRAFICI	CODICE FISCALE	DIRITTI E ONERI REALI
1	CAGGIANO Serafina nata a LACEDONIA il 26/04/1941	CGGSFN41D66E397P*	Livellario
2	ENTE COMUNALE DI ASSISTENZA DI LACEDONIA	82003290648*	(4) Diritto del concedente
DATI DERIVANTI DA		ISTRUMENTO (ATTO PUBBLICO) del 19/04/1977 Voltura n. 335377 in atti dal 12/04/1988 Repertorio n.: 3153 Rogante: DES LOGES Sede: GUARDIA LOMBARDI Registrazione: UR Sede: SANT'ANGELO DEI LOMBARDI n: 1126 del 26/04/1977	

Unità immobiliari n. 1

Tributi erariali: Euro 0,90

Visura telematica

* Codice Fiscale Validato in Anagrafe Tributaria

COMUNE DI LACEDONIA		VALORE DI MERCATO (€/mq) VM	DATI AREE DI ESPROPRIO			DATI AREE IN ASSERVIMENTO TIPO 1		DATI AREE IN ASSERVIMENTO TIPO 2		DATI AREE IN OCCUPAZIONE TEMPORANEA	
foglio	particella		SUPERFICIE ESPROPRIO (mq) SE	INDENNITA' DI ESPROPRIO Vm x SE	INDENNITA' DI OCCUPAZIONE TEMPORANEA (€/mq) SE x VM/12	SUPERFICIE SERVITU' (mq) SS	INDENNITA' SERVITU' VM x SSx100%	SUPERFICIE SERVITU' (mq) SS	INDENNITA' SERVITU' VSSx(VMx25%)	SUPERFICIE OCCUPAZIONE TEMPORANEA (mq) SS	INDENNITA' OCCUPAZIONE TEMPORANEA SSx(VM/12)
16	151	€ 1,80	0,00	€ 0,00	€ 0,00	136,00	€ 244,80	0,00	€ 0,00	200,00	€ 30,00

Visura per immobile

Situazione degli atti informatizzati al 16/09/2013

Data: 16/09/2013 - Ora: 11.58.25

Fine

Visura n.: T111242 Pag: 1

Dati della richiesta	Comune di LACEDONIA (Codice: E397)
	Provincia di AVELLINO
Catasto Terreni	Foglio: 16 Particella: 237

Immobile

N.	DATI IDENTIFICATIVI			DATI CLASSAMENTO				DATI DERIVANTI DA		
	Foglio	Particella	Sub	Porz	Qualità Classe	Superficie(m ²)	Deduz	Reddito		
1	16	237		-	SEMINATIVO 3	ha are ca 52 20		Dominicale Euro 9,44 L. 18.270	Agrario Euro 14,83 L. 28.710	FRAZIONAMENTO del 13/07/1998 n . 4098 .2/1998 in atti dal 13/07/1998
Notifica						Partita				

INTESTATI

N.	DATI ANAGRAFICI	CODICE FISCALE	DIRITTI E ONERI REALI
1	CAGGIANO Santo Pasquale nato a LACEDONIA il 01/11/1965	CGGSTP65S01E397M*	Livellario
2	ENTE COMUNALE DI ASSISTENZA		(4) Diritto del concedente
DATI DERIVANTI DA		TESTAMENTO OLOGRAFO del 12/12/1996 Voltura n . 9392 .1/1998 in atti dal 24/09/1999 Repertorio n .: 6887 Rogante: VIGORITA M.L.G . Sede: VALLATA Registrazione: UR Sede: SANT'ANGELO DEI LOMBARDI Volume: 122 n: 24 del 23/04/1997	

Unità immobiliari n. 1

Tributi erariali: Euro 0,90

Visura telematica

* Codice Fiscale Validato in Anagrafe Tributaria

COMUNE DI LACEDONIA		VALORE DI MERCATO (€/mq) VM	DATI AREE DI ESPROPRIO			DATI AREE IN ASSERVIMENTO TIPO 1		DATI AREE IN ASSERVIMENTO TIPO 2		DATI AREE IN OCCUPAZIONE TEMPORANEA	
foglio	particella		SUPERFICIE ESPROPRIO (mq) SE	INDENNITA' DI ESPROPRIO Vm x SE	INDENNITA' DI OCCUPAZIONE TEMPORANEA (€/mq) SE x VM/12	SUPERFICIE SERVITU' (mq) SS	INDENNITA' SERVITU' VM x SSx100%	SUPERFICIE SERVITU' (mq) SS	INDENNITA' SERVITU' VSSx(VMx25%)	SUPERFICIE OCCUPAZIONE TEMPORANEA (mq) SS	INDENNITA' OCCUPAZIONE TEMPORANEA SSx(VM/12)
16	237	€ 1,80	0,00	€ 0,00	€ 0,00	208,00	€ 374,40	0,00	€ 0,00	305,00	€ 45,75

Visura per immobile

Situazione degli atti informatizzati al 16/09/2013

Dati della richiesta	Comune di LACEDONIA (Codice: E397)
	Provincia di AVELLINO
Catasto Terreni	Foglio: 16 Particella: 238

Immobile

N.	DATI IDENTIFICATIVI			DATI CLASSAMENTO				DATI DERIVANTI DA		
	Foglio	Particella	Sub	Porz	Qualità Classe	Superficie(m ²)	Deduz	Reddito		
1	16	238		-	SEMINATIVO 3	ha are ca 1 04 15		Dominicale Euro 18,83 L. 36.453	Agrario Euro 29,58 L. 57.283	FRAZIONAMENTO del 13/07/1998 n . 4098 .2/1998 in atti dal 13/07/1998

Notifica	Partita	
----------	---------	--

INTESTATI

N.	DATI ANAGRAFICI	CODICE FISCALE	DIRITTI E ONERI REALI
1	CAGGIANO Giuseppe nato a LACEDONIA il 06/07/1958	CGGGPP58L06E397X*	Livellario
2	ENTE COMUNALE DI ASSISTENZA		(4) Diritto del concedente
DATI DERIVANTI DA		TESTAMENTO OLOGRAFO del 12/12/1996 Voltura n . 9392 .3/1998 in atti dal 24/09/1999 Repertorio n .: 6887 Rogante: VIGORITA M.L.G . Sede: VALLATA Registrazione: UR Sede: SANT'ANGELO DEI LOMBARDI Volume: 122 n: 24 del 23/04/1997	

Unità immobiliari n. 1

Tributi erariali: Euro 0,90

Visura telematica

* Codice Fiscale Validato in Anagrafe Tributaria

COMUNE DI LACEDONIA		VALORE DI MERCATO (€/mq) VM	DATI AREE DI ESPROPRIO			DATI AREE IN ASSERVIMENTO TIPO 1		DATI AREE IN ASSERVIMENTO TIPO 2		DATI AREE IN OCCUPAZIONE TEMPORANEA	
foglio	particella		SUPERFICIE ESPROPRIO (mq) SE	INDENNITA' DI ESPROPRIO Vm x SE	INDENNITA' DI OCCUPAZIONE TEMPORANEA (€/mq) SE x VM/12	SUPERFICIE SERVITU' (mq) SS	INDENNITA' SERVITU' VM x SSx100%	SUPERFICIE SERVITU' (mq) SS	INDENNITA' SERVITU' VSSx(VMx25%)	SUPERFICIE OCCUPAZIONE TEMPORANEA (mq) SS	INDENNITA' OCCUPAZIONE TEMPORANEA SSx(VM/12)
16	238	€ 1,80	0,00	€ 0,00	€ 0,00	112,00	€ 201,60	0,00	€ 0,00	365,00	€ 54,75

Visura per immobile

Situazione degli atti informatizzati al 16/09/2013

Dati della richiesta	Comune di LACEDONIA (Codice: E397)
	Provincia di AVELLINO
Catasto Terreni	Foglio: 16 Particella: 274

Immobile

N.	DATI IDENTIFICATIVI			DATI CLASSAMENTO					DATI DERIVANTI DA	
	Foglio	Particella	Sub	Porz	Qualità Classe	Superficie(m ²)	Deduz	Reddito		
						ha are ca		Dominicale	Agrario	
1	16	274		-	SEMINATIVO 3	1 78 60		Euro 32,28	Euro 50,73	Tabella di variazione del 03/10/2011 n. 249718 .1/2011 in atti dal 03/10/2011 (protocollo n. AV0249718) presentato il 03/10/2011
Notifica				Partita						
Annotazioni				di immobile: atto di aggiornamento non conforme all'art. 1, comma 8, d.m. n. 701/94						

INTESTATO

N.	DATI ANAGRAFICI	CODICE FISCALE	DIRITTI E ONERI REALI
1	SCOLA Ciro Michele nato a ASCOLI SATRIANO il 28/06/1967	SCLCMC67H28A463S*	(1) Proprieta' per 1/1 in regime di separazione dei beni
DATI DERIVANTI DA			
ISTRUMENTO (ATTO PUBBLICO) del 05/04/2012 Nota presentata con Modello Unico n. 5448 .1/2012 in atti dal 13/04/2012 Repertorio n. : 4615 Rogante: GIORDANO MASSIMO Sede: LACEDONIA Registrazione: Sede: DONAZIONE ACCETTATA ***POSSESSO , PACIFICO , ININTERROTTO , DA OLTRE 20 ANNI . SI CHIEDE DI EFFET			

Unità immobiliari n. 1

Tributi erariali: Euro 0,90

Visura telematica

* Codice Fiscale Validato in Anagrafe Tributaria

COMUNE DI LACEDONIA			DATI AREE DI ESPROPRIO			DATI AREE IN ASSERVIMENTO TIPO 1		DATI AREE IN ASSERVIMENTO TIPO 2		DATI AREE IN OCCUPAZIONE TEMPORANEA	
foglio	particella	VALORE DI MERCATO (€/mq) VM	SUPERFICIE ESPROPRIO (mq) SE	INDENNITA' DI ESPROPRIO Vm x SE	INDENNITA' DI OCCUPAZIONE TEMPORANEA (€/mq) SE x VM/12	SUPERFICIE SERVITU' (mq) SS	INDENNITA' SERVITU' VM x SSx100%	SUPERFICIE SERVITU' (mq) SS	INDENNITA' SERVITU' VSSx(VMx25%)	SUPERFICIE OCCUPAZIONE TEMPORANEA (mq) SS	INDENNITA' OCCUPAZIONE TEMPORANEA SSx(VM/12)
16	274	€ 1,80	0,00	€ 0,00	€ 0,00	137,00	€ 246,60	0,00	€ 0,00	200,00	€ 30,00

Visura per immobile

Situazione degli atti informatizzati al 16/09/2013

Dati della richiesta	Comune di LACEDONIA (Codice: E397)
	Provincia di AVELLINO
Catasto Terreni	Foglio: 16 Particella: 275

Immobile

N.	DATI IDENTIFICATIVI				DATI CLASSAMENTO				DATI DERIVANTI DA							
	Foglio	Particella	Sub	Porz	Qualità Classe	Superficie(m ²)		Deduz	Reddito							
1	16	275		-	SEMINATIVO 3	ha are ca 1 78 20			Dominicale Euro 32,21	Agrario Euro 50,62	Tabella di variazione del 03/10/2011 n. 249718 .1/2011 in atti dal 03/10/2011 (protocollo n. AV0249718) presentato il 03/10/2011					
<table border="0" style="width: 100%;"> <tr> <td style="width: 30%;">Notifica</td> <td style="width: 30%;">Partita</td> <td style="width: 40%;"></td> </tr> <tr> <td>Annotazioni</td> <td colspan="2">di immobile: atto di aggiornamento non conforme all' art. 1, comma 8, d.m. n. 701/94</td> </tr> </table>												Notifica	Partita		Annotazioni	di immobile: atto di aggiornamento non conforme all' art. 1, comma 8, d.m. n. 701/94
Notifica	Partita															
Annotazioni	di immobile: atto di aggiornamento non conforme all' art. 1, comma 8, d.m. n. 701/94															

INTESTATI

N.	DATI ANAGRAFICI	CODICE FISCALE	DIRITTI E ONERI REALI
1	ENTE COMUNALE DI ASSISTENZA IN LACEDONIA		(4) Diritto del concedente
2	PANDISCIA Serafina nata a LACEDONIA il 23/04/1906	PNDSFN06D63E397B*	Usufruttuario parziale di livello
3	SCOLA Angiolina nata a LACEDONIA il 12/04/1928		Livellario per 1/7
4	SCOLA Antonio nato a LACEDONIA il 08/06/1938	SCLNTN38H08E397Q*	Livellario per 2/7
5	SCOLA Giuseppe nato a LACEDONIA il 19/03/1944	SCLGPP44C19E397P*	Livellario per 1/7
6	SCOLA Nunzia nata a LACEDONIA il 25/03/1941	SCLNNZ41C65E397R*	Livellario per 1/7
7	SCOLA Pasqualina nata a LACEDONIA il 08/02/1931	SCLPQL31B48E397O*	Livellario per 1/7
8	SCOLA Pietro nato a LACEDONIA il 01/12/1933	SCLPTR33T01E397V*	Livellario per 1/7

Unità immobiliari n. 1

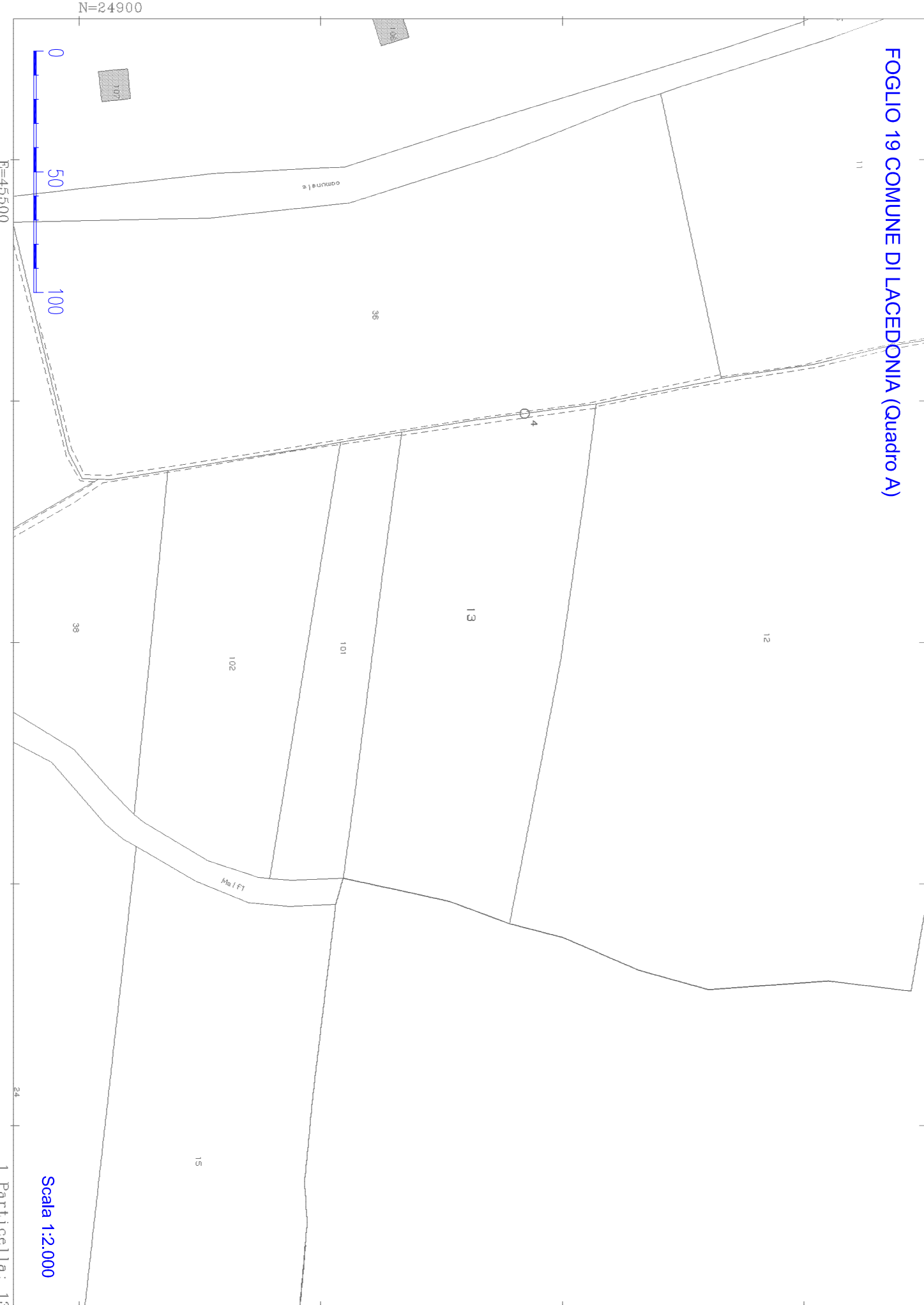
Tributi erariali: Euro 0,90

Visura telematica

* Codice Fiscale Validato in Anagrafe Tributaria

COMUNE DI LACEDONIA			DATI AREE DI ESPROPRIO			DATI AREE IN ASSERVIMENTO TIPO 1		DATI AREE IN ASSERVIMENTO TIPO 2		DATI AREE IN OCCUPAZIONE TEMPORANEA	
foglio	particella	VALORE DI MERCATO (€/mq) VM	SUPERFICIE ESPROPRIO (mq) SE	INDENNITA' DI ESPROPRIO Vm x SE	IDENNITA' DI OCCUPAZIONE TEMPORANEA (€/mq) SE x VM/12	SUPERFICIE SERVITU' (mq) SS	INDENNITA' SERVITU' VM x SSx100%	SUPERFICIE SERVITU' (mq) SS	INDENNITA' SERVITU' VSSx(VMx25%)	SUPERFICIE OCCUPAZIONE TEMPORANEA (mq) SS	INDENNITA' OCCUPAZIONE TEMPORANEA SSx(VM/12)
16	275	€ 1,80	0,00	€ 0,00	€ 0,00	136,00	€ 244,80	0,00	€ 0,00	200,00	€ 30,00

FOGLIO 19 COMUNE DI LACEDONIA (Quadro A)



Scala 1:2.000

1 Particella: 13