fonte: http://burc.regione.campania.it

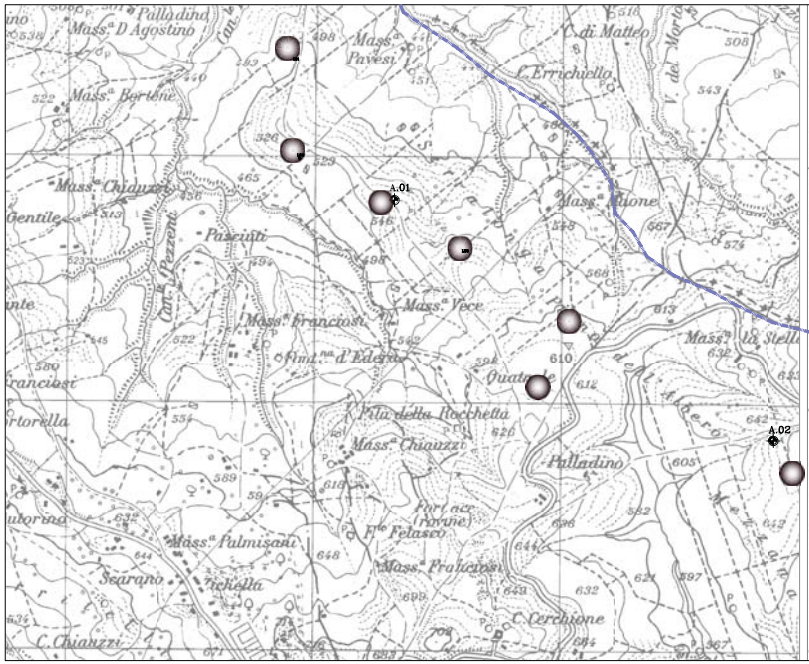

PARCO EOLICO

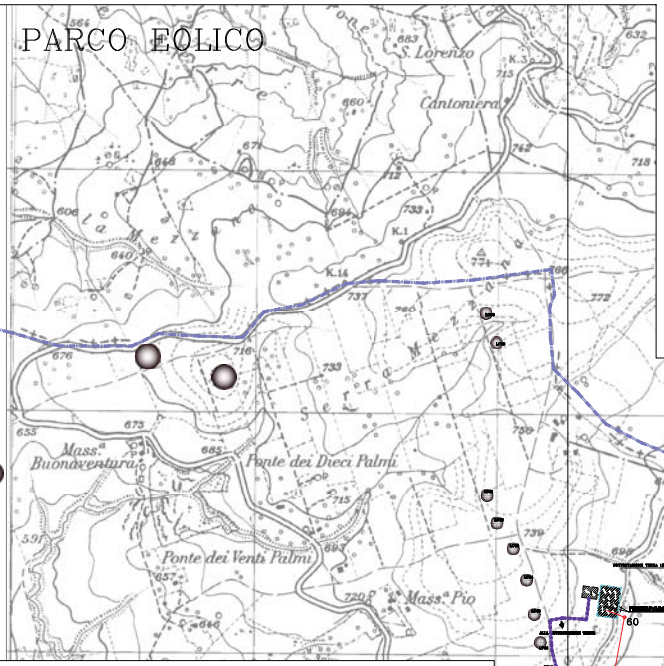

LEGENDA

- LIMITI COMUNALI
- AEROGENERATORE ESISTENTE
- ANEMOMETRO
- AEROGENERATORE DI PROGETTO
- CAVIDOTTO MT DI PROGETTO
- VIABILITA' DI PROGETTO DA REALIZZARE
- VIABILITA' DI PROGETTO DA ADEGUARE
- SOTTOSTAZIONE UTENZA MT/AT 30/150KV
- SOTTOSTAZIONE TERNA AT 150KV

LOCALIZZAZIONE GEORFERENZIATA DELL'IMPIANTO

TABELLA DELLE COORDINATE NEL SISTEMA UTM WGS84

ZONA 33T WTG	E	N	NOTE
1			
2	543831	4544777	
3	543091	4544767	
4			
5			
6			
7			
8	541187	4545464	
9	540858	4545479	
10			
11			
12			
13			
14			
15			
16			
17			

TABELLA DELLE COORDINATE NEL SISTEMA UTM WGS84

ZONA 33T WTG	E	N	NOTE
18			
19			
20			
21			
22			
23			
24			
25			
26			
27			
28			
29			
30			
A01	536321	4547839	AEROGENERATORE
A02	537666	4546654	AEROGENERATORE
A03	540354	4545542	AEROGENERATORE
A04	541747	4545425	AEROGENERATORE

SCALA 1:10.000

0.00 m. 250 m. 500 m.

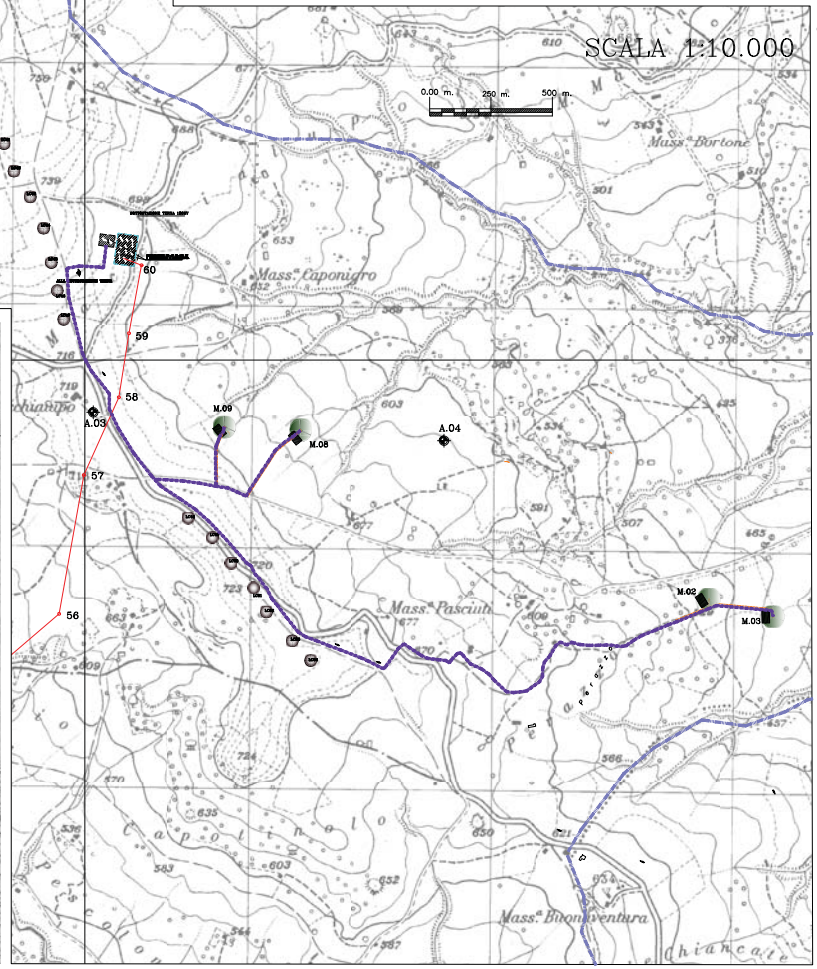

REGIONE CAMPANIA – PROVINCIA DI AVELLINO

COMUNE DI LACEDONIA

L.10/91 – D.LEG.VO N.387/03
PROGETTO DEFINITIVO DI UN PARCO EOLICO
LOCALITA' MACCHIALUPO
STRALCIO RELATIVO A N.4 AEROGENERATORI
NON RITENUTI COMPATIBILI DALL'A.D.B.

LOCALIZZAZIONE GEOREFERENZIATA DELL'IMPIANTO CON OPERE CONNESSE

PROGETTO:
F.B.Power Workshop srl
arch. Antonio Fusco
arch. Giuseppe A. Bellofatto

COMMITTENTE:
Fuhrlander Italia S.r.l.
Via di Valtellina 3 Genova
ora denominata
Alisea
Via Valentina Mazzola 66 Roma

COD: P-015-L
DATA: novembre 2013
APPROVATO:
Il Committente:
Il Progettista:

VISTI

Tav. n°
P.1.1.2
rev.01
Rapp. 1/10.000
Rapp. 1/50.000

LACEDONIA (AV) – L. 10/91 – D.LEG.VO 387/03 – PROGETTO DI UN PARCO EOLICO

ELETTRODOTTO AT.150KV

SCALA 1:50.000

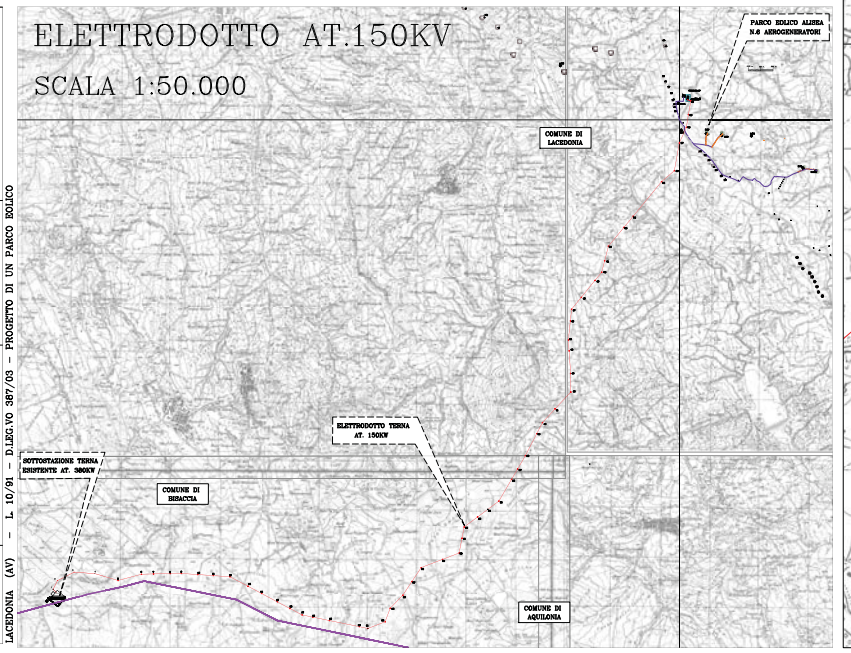

Rev. [N] [Y]