snam rete gas S.p.A.
Sede legale: San Donato Milanese (MI), Piazza Santa Barbara, 7
Capitale sociale Euro 1.200.000.000,00 i.v.
Codice Fiscale e Iscrizione al Registro Imprese della CCIAA
di Milano, Monza Brianza, Lodi n. 10238291008
R.E.A. Milano n. 1964271, Partita IVA n. 10238291008
Società soggetta all'attività di direzione e coordinamento di snam S.p.A.
Società con unico socio

METANODOTTO:
COLLEGAMENTO PIETRAVAIRANO - PIGNATARO MAGGIORE
DN 600 (24") - DP 75 bar

COMUNE DI CALVI RISORTA
PROVINCIA DI CASERTA

ELENCO PROPRIETARI DEI TERRENI DA ASSERVIRE E/O OCCUPARE TEMPORANEAMENTE

PLANIMETRIA SCALA 1:2000

0	Ottobre 2018	Metanodotto Collegamento Pietravairano - Pignataro Maggiore	DOCUMENTO 1 di 1
Rev.	DATA		

METANODOTTO: COLLEGAMENTO

N.	PROPRIETARI ATTUALI	DATI CATASTALI			
		PROPRIETARIO CATASTALE	FOGLIO	MAPPALE	QUALITA'
1	2	3	4	5	6
1	**LANZARA Maria Immacolata** fu Vincenzo - Diritto del concedente, sconosciuta; **MARRESE Urbano** n. a Calvi Risorta il 07/09/1951- C.F. MRRRBN51P07B445E - livellario res. in Via Piccola Lourds n. 24 - 81042 - CALVI RISORTA	LANZARA Maria Immacolata fu Vincenzo - Diritto del concedente; MARRESE Urbano n. a Calvi Risorta il 07/09/1951- C.F. MRRRBN51P07B445E - Livellario.	10	5067	sem.
2	**LANZARA Maria Immacolata** fu Vincenzo - Diritto del concedente, sconosciuta; **LEONE Anna Rita** n. a Roma il 24/08/1958- C.F. LNENRT58M64H501K, livellario res. in Via Salaria n. 1418 Sc. B - 00138 - ROMA ; **LEONE Cosimo** n. a Taranto il 05/08/1939- C.F. LNECSM39M05L049G, livellario res. in Via Carmagnola n. 60 - 00166 - ROMA; **LEONE Enrichetta** n. a Taranto il 17/01/1945- C.F. LNENCH45A57L049V, livellario res. in Via S. Pellico n. 114 int. 7 - 00047 - MARINO; **CAMMILLUZZI Doriana** n. a Roma il 19-04-1951, C.F. CMMDRN51D59H501W, livellario res. in Via Civitavecchia n. 123 - 00063 - MANZIANA; **LEONE Andrea** n. a Roma il 22-12-1977, C.F. LNENDR77T22H501Y, livellario res. ;in Via Giacomo Giangrasso n. 8 - 00166 - ROMA; **LEONE Giordana** n. a Roma il 25-02-1980, C.F. LNEGDN80B65H501G, livellario res. in Via Civitavecchia n. 125 - 00066 - MANZIANA; **LEONE Gianluca** n. a Roma il 05-08-1985, C.F. LNEGLC85M05H501J, livellario res. in Piazza delle Iris n. 18 - 00171 - ROMA; **LEONE Nicola** n. a Taranto il 25/12/1937- C.F. LNENCL37T25L049F, livellario res. in Via Dario Niccodemi n. 36 Pl. B - 00137 - ROMA	LANZARA Maria Immacolata fu Vincenzo - Diritto del concedente; LEONE Anna Rita n. a Roma il 24/08/1958- C.F. LNENRT58M64H501K - Livellario; LEONE Cosimo n. a Taranto il 05/08/1939- C.F. LNECSM39M05L049G - Livellario; LEONE Enreichetta n. a Taranto il 17/01/1945- C.F. LNENCH45A57L049V - Livellario LEONE Mario n. a Calvi Risorta il 06/09/1947- C.F. LNEMRA47P06B445D - Livellario; LEONE Nicola n. a Taranto il 25/12/1937- C.F. LNENCL37T25L049F - Livellario; PETRAROLI Cosima n. a Lizzano il 22/05/1916-C.F. PTRCSM16E62E630B - Usufruttuario parziale di livello.	10	5030	sem.
3	**LANZARA Maria Immacolata** fu Vincenzo - Diritto del concedente; **MACIARIELLO Alfonso** n. a Teano il 08/09/1954- C.F. CRLNS54P08L083N, enfiteuta res. in Via G. Merola n. 24 - 81056 - SPARANISE; **Ipoteca legale** iscritta a Caserta il 19/04/2012 ai nn. 14315/1136 a favore di **EQUITALIA SUD S.p.A.** con sede in Roma e dom. fiscale in Via Lamberti, fabb. A4 - 81100 CASERTA	LANZARA Maria Immacolata fu Vincenzo - Diritto del concedente; MACIARIELLO Alfonso n. a Teano il 08/09/1954- C.F. CRLNS54P08L083N - Enfiteusi per 1/1 in regime di separazione dei beni.	10	5032	sem.
4	**PARISI Maria** n. a Calvi Risorta il 26/09/1949- C.F. PRSMRA49F66B445R, res. in Via Cappella Raeta n. 6 - 81042 - CALVI RISORTA; **ZONA Anna** n. a Calvi Risorta il 09/12/1970- C.F. ZNONNA70T49B445H, res. in Via G.B. Vico n. 1 - 81042 - CALVI RISORTA; **ZONA Mariangela** n. a Teano il 15/04/1986- C.F. ZNOMNG86D55L083G. res. in Via G.B. Vico n. 1 - 81042 - CALVI RISORTA.	PARISI Maria n. a Calvi Risorta il 26/09/1949- C.F. PRSMRA49P66B445R - propr. per 1/3; ZONA Anna n. a Calvi Risorta il 09/12/1970- C.F. ZNONNA70T49B445H - propr. per 1/3; ZONA Mariangela n. a Teano il 15/04/1986- C.F. ZNOMNG86D55L083G - propr. per 1/3.	10	5034	sem.
5	**DE FRANCESCO Maria** n. a Teano il 06/03/1947- C.F. DFRMRA47C46L083D, livellario res. al Borgo S. Antonio Abbate - 81057 - TEANO; **LANZARA Maria Immacolata** fu Vincenzo - Diritto del concedente sconosciuta;	DE FRANCESCO Maria n. a Teano il 06/03/1947- C.F. DFRMRA47C46L083D - Livellario; LANZARA Maria Immacolata fu Vincenzo - Diritto del concedente	10	5036	sem.
6	**LANZARA Maria Immacolata** fu Vincenzo - Diritto del concedente; **DE FRANCESCO Maria** n. a Teano il 06/03/1947- C.F. DFRMRA47C46L083D, livellario res. al Borgo S. Antonio Abbate - 81057 - TEANO;	DI LETTERA Pietro n. a Calvi Risorta il 01/03/1943- C.F. DLTPTR43C01B445S - Enfiteusi per 1000/1000; LANZARA Maria Immacolata fu Vincenzo - Diritto del concedente.	10	5089	sem.

EL

PIETRAVAIRANO - PIGNATARO MAGGIORE DN 600 (24") - DP 75 BAR

COMUNE DI CALVI RISORTA (CE)

CLASSE	SUPERFICIE HA	SUPERFICIE A	SUPERFICIE CA	REDDITO IMPONIBILE DOMINICALE €	REDDITO IMPONIBILE AGRARIO €	CONFINI	SUPERFICE DA ASSERVIRE mq	INDENNITA' DI ASSERVIMENTO Euro	SUPERFICIE DA OCCUPARE TEMPORANEAMENTE PER MESI 24 PER ESECUZIONE LAVORI mq	INDENNITA' DI OCCUPAZIONE TEMPORANEA Euro	TOTALE INDENNITA' (12+14) Euro	NOTE
7	8			9		10	11	12	13	14	15	16
4ª	00	12	84	8,62	6,30	mapp. 73-5065-5030	587	577,60	267	35,60	**613,20**	
4ª	00	51	24	34,4	25,14	mapp. 5067-5032-ferrovia	1.347	1.329,60	606	80,80	**1.410,40**	
4ª	00	23	42	15,72	11,49	mapp. 5030-5034-ferrovia	625	608,00	297	39,60	**647,60**	
4ª	00	43	72	29,35	21,45	mapp. 5032-5036-ferrovia	1.012	982,40	638	85,07	**1.067,47**	
4ª	00	36	11	24,24	17,72	mapp. 5034-5092-5089	1.110	1.125,60	619	82,53	**1.208,13**	
4ª	00	04	19	2,81	2,06	mapp. 5036-5092-5090	103	82,40	100	13,33	**95,73**	

METANODOTTO: COLLEGAMENTO PIETRAVAIRANO - PIGNATARO

COMUNE DI CALVI RISORTA (C

N.	PROPRIETARI ATTUALI	DATI CATASTALI PROPRIETARIO CATASTALE	FOGLIO	MAPPALE	QUALITA'	CLASSE	SUPERFICIE HA	SUPERFICIE A	SUPERFICIE CA	REDDITO IMPONIBILE DOMINICALE €	REDDITO IMPONIBILE AGRARIO €
7	**MARRESE Maria** n. a Teano il 03/04/1938, C.F. MRRMRA38D43L083T, res. in Via L. Salvi n. 14 - 81042 - CALVI RISORTA; **MARRESE Urbano** n. a Calvi Risorta il 24/12/1932, C.F. MRRRBN32T24B445E, res. in Via G. Galilei n. 9 - 81042 - CALVI RISORTA; **MARRESE Concetta** n. a Teano il 04/03/1940, C.F. MRRCCT40C44L083T, res. in Vico del Popolo n. 18 - 81042 - CALVI RISORTA; **MARRESE Ida** n. a Teano il 07/10/1942, C.F. MRRDIA42R47L083C, res. in Vico del Popolo n. 20 - 81042 - CALVI RISORTA; **MARRESE Silvia** n. a Calvi Risorta il 01/01/1945, C.F. MRRSLV45A41B445C, res. in Via Vaglie n. 7 - 81042 - CALVI RISORTA; MARRESE Francesco deceduto il 02/11/2015 - presunti eredi: **CAPUANO Maria Grazia** n. a Calvi Risorta il 13/08/1935, C.F. CPNMGR35M53B445X, res. in Via S. Nicola n. 46 - 81042 - CALVI RISORTA; **MARRESE Teresa** n. a Roma il 03/02/1969, C.F. MRRTRS69B43H501N, res. in Via V. Veneto n. 122 - 81052 - PIGNATARO MAGGIORE.	MARRESE Andrea di Antonio - propr. per 1000/1000	10	5095	sem.	4ª	00	05	87	3,94	2,88
				5099	sem.	4ª	00	11	48	7,71	5,63
				5054	sem.	4ª	00	04	22	2,83	2,07
8	**COMUNE DI CALVI RISORTA** - C.F. 80008970610 - Piazza Municipio, 1 - 81042 - CALVI RISORTA	COMUNE DI CALVI RISORTA con sede in CALVI RISORTA - Cod. Fisc. 80008970610 - propr. per 1/1	10	5090	sem.	4ª	00	05	32	3,57	2,61
				5093	sem.	4ª	00	02	95	1,98	1,45
				5098	sem.	4ª	00	04	05	2,72	1,99
				5097	sem.	4ª	00	00	61	0,41	0,30
				5053	sem.	4ª	00	03	20	2,15	1,57
			9	5149	sem.	4ª	00	01	35	0,91	0,66
				5090	pasc.	U	00	01	88	0,04	0,03
				5098	pasc.	U	00	01	98	0,04	0,03
				5107	pasc.	U	00	00	74	0,02	0,01
				5020	pasc.	U	00	00	09	0,02	0,01
				5024	sem.	4ª	00	08	32	5,59	4,08
				5025	sem.	4ª	00	04	39	2,95	2,15
				5067	sem.	4ª	00	02	54	1,71	1,25
			11	154	pasc.arb.	U	03	54	61	64,1	14,65
			19	5002	frutt.	U	00	05	35	8,43	4,28
				5015	frutt.	U	00	06	83	10,76	5,47
9	**MARRANDINO Annunziata** n. a Sparanise il 07/02/1965 - C.F. MRRNNZ65B47I885I, res. in Via G. Ambrosoli - 81056 - SPARANISE; **MARRANDINO Antonietta** n. a Sparanise il 18/01/1954 - C.F. MRRNNT54A58I885D, res. Via Pere n. 4 Fraz. S. Castrese - 81037 - SESSA AURUNCA; **MARRANDINO Emilia** n. in Canada il 25/07/1963-C.F. MRRMLE63L65Z401I, res. in Via Fabbrica delle Armi Bianche n. 1 - 81056 -SPARANISE; **MARRANDINO Gina Gianna** n. in Canada il 25/11/1961 - C.F. MRRGNI61S65Z401C, res. in Via Canonico De Felice n. 45, Coop. Aurora - 31056 -SPARANISE; **MARRANDINO Nino** n. in Canada il 01/09/1960 -C.F. MRRNNI60P01Z401G, res. via Puglia n. 16c - 21013 - GALLARATE	MARRANDINO Annunziata n. a Sparanise il 07/02/1965 - C.F. MRRNNZ65B47I885I propr. per 6/30; MARRANDINO Antonietta n. a Sparanise il 18/01/1954 - C.F. MRRNNT54A58I885D - Propr. per 6/30; MARRANDINO Emilia n. in Canada il 25/07/1963-C.F. MRRMLE63L65Z401I - Propr. per 6/30; MARRANDINO Gina n. in Canada il 25/11/1961 -C.F. MRRGNI61S65Z401C - propr. per 6/30; MARRANDINO Nino n. in Canada il 01/09/1960 -C.F. MRRNNI60P01Z401G - propr. per 6/30.	9	5097	pasc.	U	00	01	87	0,04	0,03
				5106	pasc.	U	00	04	86	0,1	0,08
10	**COMUNE Anna Maria** n. a Parete il 21/02/1962 - C.F. CMNNMR62B61G333B, res. in Via Concetto Marchesi n. 13 - 81030 - PARETE; **RINALDI Salvatore** n. a Parete il 08/02/1954 -C.F. RNLSVT54B08G333B, res. in Via E. Toti n. 8 - 81030 - PARETE.	COMUNE Anna Maria n. a Parete il 21/02/1962 - C.F. CMNNMR62B61G333B - propr. per 1/2 in regime di comunione dei beni; RINALDI Salvatore n. a Parete il 08/02/1954 -C.F. RNLSVT54B08G333B - propr. per 1/2 in regime di comunione dei beni.	9	5131	sem.	4ª	00	53	78	36,11	26,39

LENCO DEI PROPRIETARI DEI TERRENI DA ASSERVIRE/OCCUPARE TEMPORANEAMENTE

O MAGGIORE DN 600 (24") - DP 75 BAR

E)

CONFINI	SUPERFICE DA ASSERVIRE mq	INDENNITA' DI ASSERVIMENTO Euro	SUPERFICIE DA OCCUPARE TEMPORANEAMENTE PER MESI 24 PER ESECUZIONE LAVORI mq	INDENNITA' DI OCCUPAZIONE TEMPORANEA Euro	TOTALE INDENNITA' (12+14) Euro	NOTE
mapp. 5036-5094-87	531	424,80	75	10,00	434,80	
	1.080	1.080,00	1.080	144,00	1.224,00	
	13	10,40	0	0,00	10,40	
TOTALI	1.624	1.515,20	1.155	154,00	**1.669,20**	
mapp. 5092-5094-5091	10	8,00	0	0,00	8,00	
	278	265,60	0	0,00	265,60	
	408	384,00	80	10,67	394,67	
	39	31,20	0	0,00	31,20	
	86	68,80	46	6,13	74,93	
mapp.5053-5097-5133	32	25,60	19	2,53	28,13	
	66	52,80	41	5,47	58,27	
	22	17,60	27	3,60	21,20	
	9	7,20	0	0,00	7,20	
	61	70,40	53	7,07	77,47	
	9	7,20	102	13,60	20,80	
	14	11,20	11	1,47	12,67	
	246	268,80	230	30,67	299,47	
mapp. 160-162-strada vic.	241	192,80	0	0,00	192,80	
mapp. 5040-strada com.	149	119,20	88	11,73	130,93	
mapp. 5002-5040-strada com.	21	168,00	21	2,80	170,80	La superficie sarà utilizzata per l'accesso al P.I.L. (Punto intercettazione Linea) ubicato sul mappale 5036, dalla strada comunale largo m. 3
TOTALI	1.691	1.698,40	718	95,74	**1.794,14**	
mapp.5091-5098-5107-5028-strada com.	187	149,60	55	7,33	156,93	
	497	541,60	296	39,47	581,07	
TOTALI	684	691,20	351	46,80	**738,00**	
mapp.5102-5025-strada vic.	1.673	1.741,60	911	121,47	**1.863,07**	

METANODOTTO: COLLEGAMENTO PIETRAVAIRANO - PIGNATARO MAGGIORE DN 600 (24") - DP 75 BAR

COMUNE DI CALVI RISORTA (CE)

N.	PROPRIETARI ATTUALI	DATI CATASTALI										CONFINI	SUPERFICE DA ASSERVIRE mq	INDENNITA' DI ASSERVIMENTO Euro	SUPERFICIE DA OCCUPARE TEMPORANEAMENTE PER MESI 24 PER ESECUZIONE LAVORI mq	INDENNITA' DI OCCUPAZIONE TEMPORANEA Euro	TOTALE INDENNITA' (12+14) Euro
		PROPRIETARIO CATASTALE	FOGLIO	MAPPALE	QUALITA'	CLASSE	SUPERFICIE			REDDITO IMPONIBILE							
							HA	A	CA	DOMINICALE €	AGRARIO €						
11	**CARUSO Concetta** n. a Teano il 17/02/1979 - C.F. CRSCCT79B57L083F, res. in Via Tufello, 76 - 04011 APRILIA; **MARRESE Anna** n. a Calvi Risorta il 02/01/1956 - C.F. MRRNNA56A42B445C, res. in Via Romualdo Capuano, 6 - Fraz. Visciano - 81042 - CALVI RISORTA.	CARUSO Concetta n. a Teano il 12/02/1979 - C.F. CRSCCT79B57L083F - Nuda propr. per 1/1 bene personale; MARRESE Anna n. a Calvi Risorta il 02/01/1956 - C.F. MRRNNA56A42B445C - Usufrutto per 1/1 bene personale.	9	5161	sem.	4ª	00	17	98	12,07	8,82	mapp.55-5164-strada vic.	597	578,40	268	35,73	**614,13**
12	**DI MARCO Elvira** n. a Calvi Risorta il 03/04/1972 - C.F. DMRLVR72D43B445Z, - enfiteuta res. in C.da Palmieri n. 11 - 81057 - TEANO ; **LANZARA Maria Immacolata** n. a Napoli il 26/05/1922 - C.F. LNZMMM22E66F839L- Diritto del concedente.	DI MARCO Elvira n. a Calvi Risorta il 03/04/1972 - C.F. DMRLVR72D43B445Z - Enfiteusi per 1/1 bene personale; LANZARA Maria Immacolata n. a Napoli il 26/05/1922 - C.F. LNZMMM22E66F839L- Diritto del concedente per 1/1.	9	5159	sem.	4ª	00	78	92	52,99	38,72	mapp.5164-5158-strada vic.	4.413	4.308,00	1.987	264,93	**4.572,93**
13	**DI MARCO Elvira** n. a Calvi Risorta il 03/04/1972 - C.F. DMRLVR72D43B445Z, res. in C.da Palmieri n. 11 - 81057 - TEANO	DI MARCO Elvira n. a Calvi Risorta il 03/04/1972 - C.F. DMRLVR72D43B445Z - propr. per 1/1 bene personale	11	54	sem.	4ª	00	29	65	19,91	14,55	mapp.64-208-337-strada vic.per più lati	110	88,00	0	0,00	88,00
				52	sem.	4ª	00	34	5	22,86	16,71		2.219	2.292,80	1.057	140,93	2.433,73
				55	sem.	4ª	00	19	00	12,76	9,32		44	35,20	0	0,00	35,20
				53	sem.	3ª	00	34	71	35,85	17,93		1.590	1.552,80	753	100,40	1.653,20
												TOTALI	3.963	3.968,80	1.810	241,33	**4.210,13**
14	**FEO Costanzo** n. a Castelpoto il 31/05/1962 - C.F. FEOCTN62E31C250V, res. in Via dell'Archeologia n. 54 sc. B - Parco dei Fiori - 81031 - AVERSA	FEO Costanzo n. a Castelpoto il 31/05/1962 - C.F. FEOCTN62E31C250V - propr. per 1/1	11	208	sem.	4ª	00	09	50	6,38	4,66	mapp.53-334-198	24	19,20	0	0,00	19,20
				64	sem.	4ª	00	28	54	19,16	14,00		5	4,00	0	0,00	4,00
				337	sem.	3ª	00	09	98	10,31	5,15		766	764,00	352	46,93	810,93
				335	sem.	3ª	00	08	45	8,73	4,36		599	594,40	272	36,27	630,67
				5025	ente urb.		00	27	16	542,28			797	774,40	362	48,27	822,67
												TOTALI	2.191	2.156,00	986	131,47	**2.287,47**
15	**CIOFFI Monica** n. a Torino il 29/03/1974 - C.F. CFFMNC74C69L219S, res. in Via dell'Archeologia n. 54 sc. B - Parco dei Fiori - 81031 - AVERSA	CIOFFI Monica n. a Torino il 29/03/1974 - C.F. CFFMNC74C69L219S - propr. per 1/1	11	334	sem.	3ª	00	07	56	7,81	3,90	mapp.335-5034-74	286	286,40	128	24,00	310,40
				333	sem.	3ª	00	09	86	10,18	5,09		432	424,80	197	26,27	451,07
				67	sem.	3ª	00	22	6	22,79	11,39		919	900,80	416	55,47	956,27
				5036	sem.	4ª	00	50	45	33,87	24,75		1.212	1.185,60	550	73,33	1.258,93
												TOTALI	2.849	2.797,60	1.291	179,07	**2.976,67**
16	**MANGIA Brigida** n. a Calvi Risorta il 25/04/1957- C.F. MNGBGD57D65B445I, res. in Vico Cervi n. 7 - 81052 - PIGNATARO MAGGIORE; **MANGIA Nicolina** n. Caserta il 19/09/1975 - C.F. MNGNLN75P59B963G, res. in Via Conte Sanniti n. 3 - 81042 - CALVI RISORTA; **MANGIA Silvia Rosetta** n. a Calvi Risorta il 20/04/1964 C.F. MNGSVR64D60B445V, res. in Via Laurenza n. 2 - 81042 - CALVI RISORTA	MANGIA Brigida n. a Calvi Risorta il 25/04/1957- C.F. MNGBGD57D65B445I - propr. per 1/3; MANGIA Nicolina n. Caserta il 19/09/1975 - C.F. MNGNLN75P59B963G - propr. per 1/3; MANGIA Silvia Rosetta n. a Calvi Risorta il 20/04/1964 C.F. MNGSVR64D60B445V - propr. per 1/3	11	75	vign.	2ª	00	11	20	14,75	8,68	mapp.74-76-strada vic.	854	834,40	388	51,73	**886,13**
17	**TESSITORE Antonietta** n. a Sparanise il 20/03/1965 - C.F. TSSNNT65C60I885U, res. in Via A. De Gasperi n. 17 - 81056 - SPARANISE; **TESSITORE Giuseppe Arcangelo** n. a Sparanise il 07/04/1950 - C.F. TSSGPP50D07I885X, res. in Via G. Garibaldi n. 35 - 81056 - SPARANISE; **TESSITORE Maria Clorinda Michelina** n. a Sparanise il 26/06/1952 deceduta il 14/10/2016 eredi o aventi causa sconosciuti; **PALERMO Antonio** n. a Teano il 13/05/1955, C.F. PLRNTN55E13L083U, res. in Via V. Malcangi n. 216 - 76125 - TRANI; **PALERMO Domenico** n. a Maddaloni il 02/02/1984, C.F. PLRDMN84B02E791K, res. in Via V. Malcangi n. 216 - 76125 - TRANI; **PALERMO Monica** n. a Canosa di Puglia il 17/10/1990, C.F. res. in Via V. Malcangi n. 216 - 76125 - TRANI; **ZITIELLO Girolamo** n. a Capua il 24/04/1976 -C.F. ZTLGLM76D24B715L, res. in Via Conte S. Monforte n. 12 - 81056 - SPARANISE; **ZITIELLO Maddalena** n. a Capua il 20/05/1982 - C.F. ZTLMDL82E60B715P, res. in Via Conte S. Monforte n. 12 - 81056 - SPARANISE; **ZITIELLO Rosa** n. a Capua il 26/11/1977 - C.F. ZTLRSO77S66B715W, res. in Via Conte S. Monforte n. 12 81056 - SPARANISE; **Ipoteca legale** iscritta a Caserta il 28/12/2005 ai nn. 70647/26619 a favore di **Gest Line s.p.a.** con sede in Via Roberto Bracco, 20 - 80133 NAPOLI contro ZITIELLO Maddalena e ZITIELLO Rosa;	TESSITORE Amore Amato n. a Francolise il 23/01/1916 - C.F.TSSMMT16A23D769A propr. per 15/45; TESSITORE Antonietta n. a Sparanise il 20/03/1965 - C.F.TSSNNT65C60I885U propr. per 6/45; TESSITORE Giuseppe Arcangelo n. a Sparanise il 07/04/1950 - C.F.TSSGPP50D07I885X propr. per 6/45; TESSITORE Maria Clorinda Michelina n. a Sparanise il 26/06/1952 - C.F.TSSMCL52H66I885R propr. per 6/45; TESSITORE Michelina Elia n. a Sparanise il 06/10/1955 - C.F.TSSMHL55R46I885V propr. per 6/45; ZITIELLO Girolamo n. a Capua il 24/04/1976 - C.F.ZTLGLM76D24B715L propr. per 2/45; ZITIELLO Maddalena n. a Capua il 20/05/1982 - C.F.ZTLMDL82E60B715P propr. per 2/45; 8 ZITIELLO Rosa nata a Capua il 26/11/1977 - C.F.ZTLRSO77S66B715W propr. per 2/45	11	82	sem.arb.	3ª	00	45	05	50,02	25,59	mapp.79-85-86	1.544	1.523,20	850	113,33	1.636,53
				83	sem.	5ª	00	23	20	7,79	10,78		120	96,00	2	0,27	96,27
												TOTALI	1.664	1.619,20	852	113,60	**1.732,80**

IN COMUNE DI CALVI RISORTA (CE)

NOTE

METANODOTTO: COLLEGAMENTO PIETRAVAIRANO - PIGNATARO MAGGIORE DN 600 (24") - DP 75 BAR

COMUNE DI CALVI RISORTA (CE)

N.	PROPRIETARI ATTUALI	DATI CATASTALI										CONFINI	SUPERFICE DA ASSERVIRE mq	INDENNITA' DI ASSERVIMENTO Euro	SUPERFICIE DA OCCUPARE TEMPORANEAMENTE PER MESI 24 PER ESECUZIONE LAVORI mq	INDENNITA' DI OCCUPAZIONE TEMPORANEA Euro	TOTALE INDENNITA' (12+14) Euro	NOTE
		PROPRIETARIO CATASTALE	FOGLIO	MAPPALE	QUALITA'	CLASSE	SUPERFICIE			REDDITO IMPONIBILE								
							HA	A	CA	DOMINICALE €	AGRARIO €							
18	**IZZO Francesco n**. a Calvi Risorta il 17/10/1958 - C.F. ZZIFNC58R17B445M, res. in Via Casilina n. 13 Pi. 1 - 81042 - CALVI RISORTA	IZZO Francesco n. a Calvi Risorta il 17/10/1958 - C.F. ZZIFNC58R17B445M - propr. per 1/1 in regime di separazione dei beni	11	85	uliv.	2ª	00	27	00	11,85	4,18	mapp.82-83-89	746	726,40	387	51,60	778,00	
				86	uliv.	2ª	00	10	46	4,59	1,62		890	906,40	595	79,33	985,73	
												TOTALI	1.636	1.632,80	982	130,93	**1.763,73**	
19	**COMUNE DI CALVI RISORTA** - C.F. 80008970610 -Diritto del concedente Piazza Municipio, 1 - 81042 - CALVI RISORTA; **IZZO Francesco** n. a Calvi Risorta il 17/10/1958 - C.F. ZZIFNC58R17B445M, enfiteuta res. in Via Casilina n. 13 Pi. 1 - 81042 - CALVI RISORTA -	COMUNE DI CALVI RISORTA - Diritto del concedente; IZZO Francesco n. a Calvi Risorta il 17/10/1958 - C.F. ZZIFNC58R17B445M - Enfiteusi per 1/1 in regime di separazione dei beni.	11	87	sem.	5ª	00	11	66	3,91	5,42	mapp.86-90-84	311	248,80	79	10,53	259,33	
				91	sem.	5ª	00	08	41	2,82	3,91	mapp.90-strada vic.	109	87,20	0	0,00	87,20	
												TOTALI	420	336,00	79	10,53	**346,53**	
20	**COMUNE DI CALVI RISORTA** - C.F. 80008970610 -Diritto del concedente con sede in Piazza Municipio, 1 - 81042 - CALVI RISORTA **CAPARCO Bernardo** fu Pietro - Livellario; **CAPARCO Filomena** fu Pietro - Livellario; **CAPARCO Giovanni** fu Pietro - Livellario; **CAPARCO Maria Antonia** fu Pietro - Live;llario **CAPARCO Nicolina** fu Pietro - Livellario; **CAPARCO Pietro** di Antonio - Livellario: tutti sconosciuti	CAPARCO Bernardo fu Pietro - Livellario; CAPARCO Filomena fu Pietro - Livellario; CAPARCO Giovanni fu Pietro - Livellario; CAPARCO Maria Antonia fu Pietro - Live;llario CAPARCO Nicolina fu Pietro - Livellario; CAPARCO Pietro di Antonio - Livellario: COMUNE DI CALVI RISORTA - Diritto del concedente.	11	152	pasc.arb.	U	00	21	39	3,87	0,88	mapp. 154-strada com.	224	179,20	7	0,93	**180,13**	
21	**COMUNE DI CALVI RISORTA** concedente C.F. 80008970610 con sede in Piazza Municipio, 1 - 81042 - CALVI RISORTA; **DE LUISE Carla** n. a Napoli il 15/09/1949 C.F. DLSCRL49P55F839I, livellario res. in Via Cadore n. 5 - 20865 USMATE VELATE; **DE LUISE Eduardo** n. a Napoli il 15/02/1953 C.F. DLSDRD53B15F839S, livellario res. in Vico Paparelle al Pendino n. 14 - 80138 - NAPOLI; **DE LUISE Gennaro** n. a Napoli il 26/08/1948 C.F. DLSGNR48M26F839R, livellario res. in Via Vicinale Croce di Piperno n. 42 Isol. B Sc. C int. 34 80126 NAPOLI.	COMUNE DI CALVI RISORTA con sede in CALVI RISORTA C.F. 80008970610 - Diritto del concedente per 1/1; DE LUISE Carla n. a Napoli il 15/09/1949 - C.F. DLSCRL49P55F839I - Enfiteusi per 1/3 livellario; DE LUISE Eduardo n. a Napoli il 15/02/1953 - C.F. DLSDRD53B15F839S - Enfiteusi per 1/3 livellario; DE LUISE Gennaro n. a Napoli il 26/08/1948 - C.F. DLSGNR48M26F839R - Enfiteusi per 1/3 livellario.	11	5027	sem.	4ª	02	06	03	138,33	101,09	mapp.5028-5068 del F. 1 di Sparanise	86	68,80	0	0,00	**68,80**	
22	**ISTITUTO DI SERVIZI PER IL MERCATO AGRICOLO ALIMENTARE - ISMEA** - C. F. 08037790584 - Viale Liegi, 26 - 00198 - ROMA; **SMARRAZZO Giuseppe** n. a Giugliano in Campania il 08/10/1961 - C. F. SMRGPP61R08E054O res. in Via Casacelle, 304 - GIUGLIANO IN CAMPANIA; **Ipoteca legale** iscritta a Caserta il 16/10/2007 ai nn. 58035/18004 in favore di **EQUITALIA POLIS s.p.a.** con sede in Via Roberto Bracco, 20 - 80133 NAPOLI contro SMARRAZZO Giuseppe; **Ipoteca legale** iscritta a Caserta il 24/09/2013 ai nn. 31366/2541 in favore di **EQUITALIA SUD s.p.a.** con sede in Roma e dom. fiscale in Via Lamberti, fabb. A4 - 81100 CASERTA contro SMARRAZZO Giuseppe;	ISTITUTO DI SERVIZI PER IL MERCATO AGRICOLO ALIMENTARE - ISMEA con sede in ROMA - C.F. 08037790584 - propr. per 1/1	19	5039	frutt.	U	00	02	40	3,78	1,92	mapp.5002-5011-98-strada com.	9	7,20	0	0,00	7,20	
				5040	frutt.	U	00	89	53	141,03	71,67		4.729	4.978,40	2.186	291,47	5.269,87	La superficie di mq.40 facente parte di quella totale da asservire, sarà utilizzata per l'accesso al P.I.L. (Punto intercettazione Linea) largo m. 4, ubicato sul mappale 5036
				5036	frutt.	U	00	93	62	147,47	74,94		1.330	4.484,00	955	127,33	4.611,33	La superficie di mq.441 facente parte di quella totale da asservire, sarà utilizzata per l'ubicazione di un P.I.L. (Punto intercettazione Linea) e relativo accesso largo m. 4
				5044	frutt.	U	02	17	99	343,38	174,5		7	5,60	0	0,00	5,60	
												TOTALI	6.075	9.475,20	3.141	418,80	**9.894,00**	
23	**GRANDE Giacomo** n. a Sparanise il 14/07/1953 - C.F. GRNGCM53L14I885X, res. in Via Albana n. 46 - 81055 - SANTA MARIA CAPUA VETERE	GRANDE Giacomo n. a Sparanise il 14/07/1953 - C.F. GRNGCM53L14I885X - propr. in regime di separazione dei beni	19	5011	frutt.	U	00	60	49	252,8	128,47	mapp.5040-5106-5003	1.731	3.976,80	1.149	153,20	4.130,00	La superficie di mq.320 facente parte di quella totale da asservire, sarà utilizzata per l'accesso al P.I.L. (Punto intercettazione Linea) ubicato sul mappale 5036, dalla strada comunale, largo m. 3
				98	frutt.	U	00	48	45	76,32	38,78		389	311,20	54	7,20	318,40	
				5022	frutt.	U	01	83	10	288,42	146,57		5.615	5.572,00	3.098	413,07	5.985,07	
				57	frutt.	U	00	74	55	117,43	59,68		2.717	2.663,20	1.455	194,00	2.857,20	
												TOTALI	10.452	12.523,20	5.756	767,47	**13.290,67**	
24	**MANCINI Gennaro** n. a Calvi Risorta il 12/12/1944 - C.F. MNCGNR44T12B445J , res. in Viale dei Bersaglieri n. 62 - 81100 - CASERTA	MANCINI Gennaro n. a Calvi Risorta il 12/12/1944 - C.F. MNCGNR44T12B445J - propr. per 1000/1000	19	5003	sem.irr.	U	00	68	58	132,82	49,59	mapp.57-104-5006	253	202,40	14	1,87	**204,27**	

METANODOTTO: COLLEGAMENTO PIETRAVAIRANO - PIGNATARO MAGGIORE DN 600 (24") - DP 75 BAR

COMUNE DI CALVI RISORTA (CE)

N.	PROPRIETARI ATTUALI	DATI CATASTALI										CONFINI	SUPERFICE DA ASSERVIRE mq	INDENNITA' DI ASSERVIMENTO Euro	SUPERFICIE DA OCCUPARE TEMPORANEAMENTE PER MESI 24 PER ESECUZIONE LAVORI mq	INDENNITA' DI OCCUPAZIONE TEMPORANEA Euro	TOTALE INDENNITA' (12+14) Euro	NOTE
		PROPRIETARIO CATASTALE	FOGLIO	MAPPALE	QUALITA'	CLASSE	SUPERFICIE			REDDITO IMPONIBILE								
							HA	A	CA	DOMINICALE €	AGRARIO €							
25	D`ANIELLO Pasquale n. a Gugliano in Campania il 22/01/1924 - deceduto - Presunti Eredi: **COPPOLA Maria** n. ad Alvignano il 05/02/1939, C.F. CPPMRA39B45A243O, res. alla C.da Lanzi n. 2 - 81052 - PIGNATARO MAGGIORE; **D'ANIELLO Rosalba** n. a Caserta il 19/06/1967, C.F. DNLRLB67H59B963Q, res. alla Località Capitolo - 81037 - SESSA AURUNCA	D`ANIELLO Pasquale n. a Giugliano in Campania il 22/01/1924 - C.F. DNLPQL24A22E054O - Propr. per 1000/1000	19	5016	frutt.	U	00	53	28	83,93	42,65	mapp. 57-5006-5017	97	77,60	0	0,00	**77,60**	
26	**ISTITUTO DIOCESANO SOSTENTAMENTO CLERO TEANO-CALVI -** C.F. 95000430611 - Vico Ginnasio, 5 - 81057 - TEANO	ISTITUTO DIOCESANO SOSTENTAMENTO CLERO TEANO-CALVI con sede in TEANO - C.F. 95000430611 - propr. per 1000/1000	19	5006	sem.	3ª	00	34	86	36,01	18,00	mapp. 5003-5016-5007	2.732	2.761,60	1.575	210,00	**2.971,60**	

= Sup. da asservire

= Sup. da occupare temp.
per l'esecuzione dei lavori

PLANIMETRIA CATASTALE SCALA 1:2000

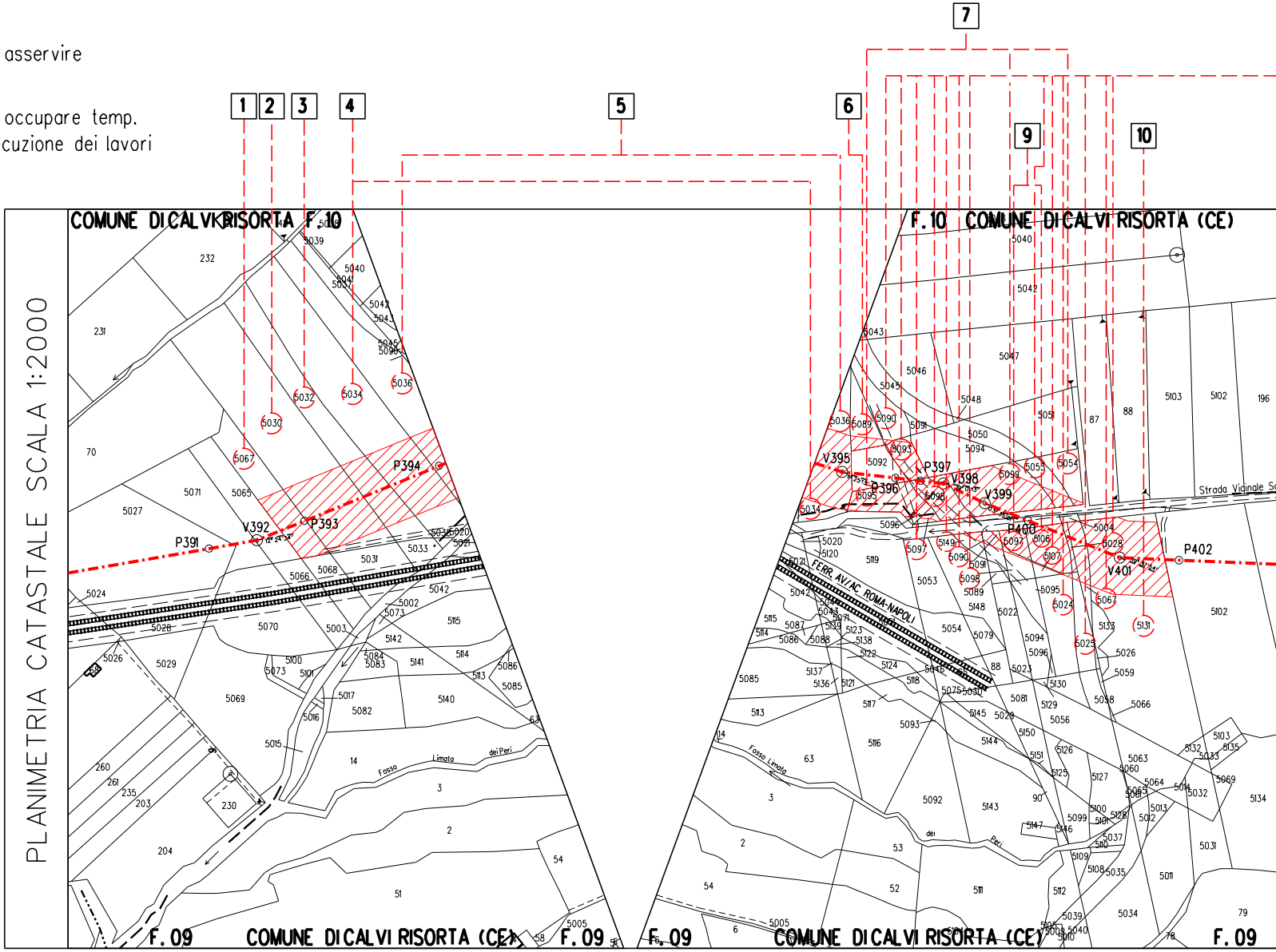
1
2
3
4
5
6
7
9
10
COMUNE DI CALVI RISORTA F.10
F.10 COMUNE DI CALVI RISORTA (CE)
P391
V392
P393
P394
V395
P396
P397
V398
V399
P400
V401
P402
FERR. AV/AC ROMA-NAPOLI
Strada Vicinale
Fosso Limata dei Peri
F.09 COMUNE DI CALVI RISORTA (CE)
F.09
F.09 COMUNE DI CALVI RISORTA (CE)
F.09

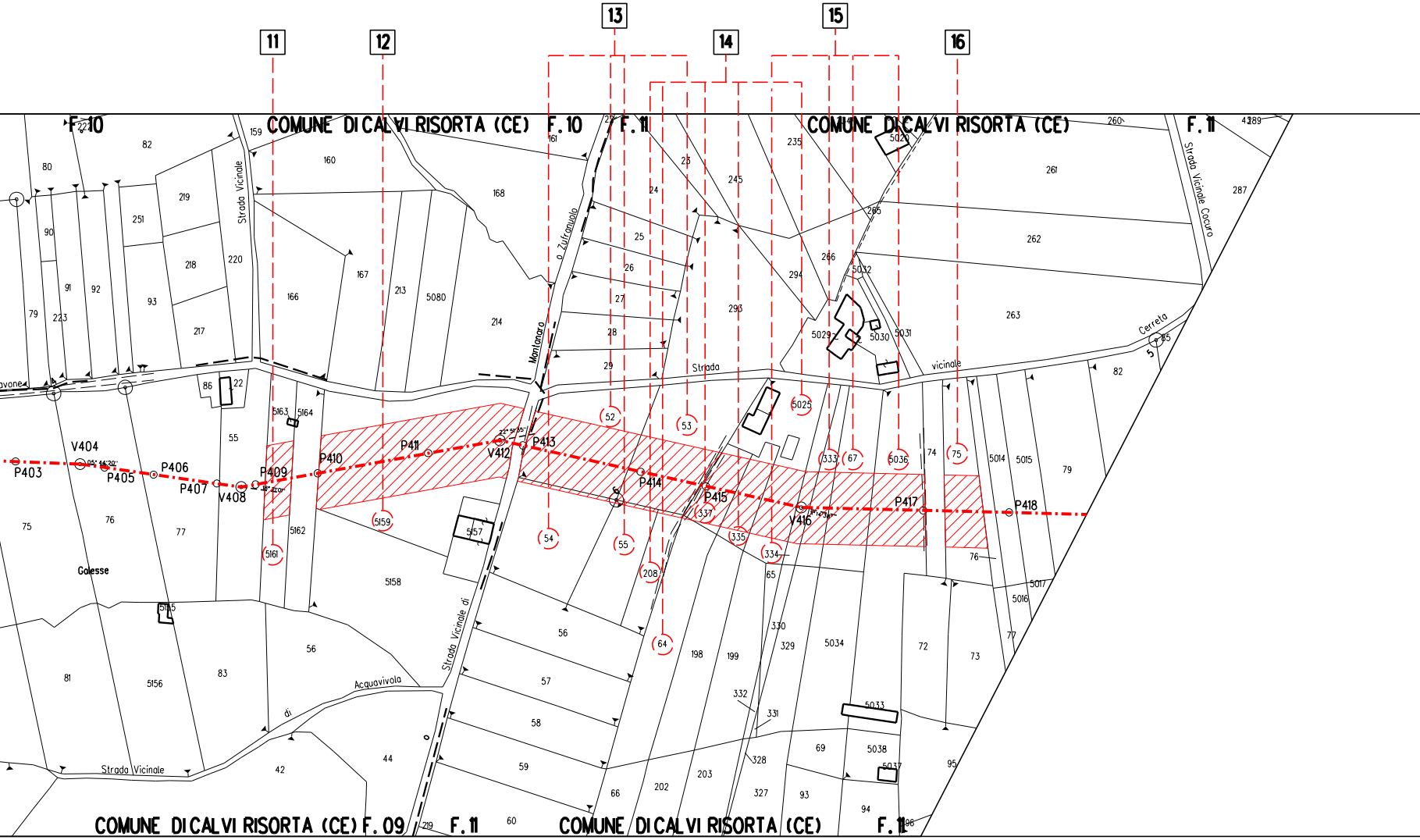
11
12
13
14
15
16
F.10
COMUNE DI CALVI RISORTA (CE) F.10
F.11
COMUNE DI CALVI RISORTA (CE)
F.11
COMUNE DI CALVI RISORTA (CE) F.09
F.11
COMUNE DI CALVI RISORTA (CE)
F.11
Strada Vicinale
Strada Vicinale Cocuro
o Zufranuolo
Montanaro
Strada
vicinale
Cerreta
Strada Vicinale di
Acquavivola
di
Strada Vicinale
Galesse
P403
V404
P405
P406
P407
V408
P409
P410
P411
V412
P413
P414
P415
V416
P417
P418
5161
5159
52
53
54
55
208
64
337
335
334
5025
333
67
5036
75
159
82
80
90
91
92
93
79
223
251
219
218
217
220
160
168
167
166
213
5080
214
161
22
23
24
25
26
27
28
29
245
235
5020
260
289
261
287
262
265
266
294
293
5032
5029
5030
5031
263
85
82
86
22
5163
5164
55
75
76
77
5162
5157
5158
5155
81
5156
83
56
42
44
56
57
58
59
60
219
66
202
203
198
199
332
331
330
329
5034
328
327
93
69
5033
5038
5037
94
96
95
72
73
74
76
77
5014
5015
79
5017
5016
65
vone

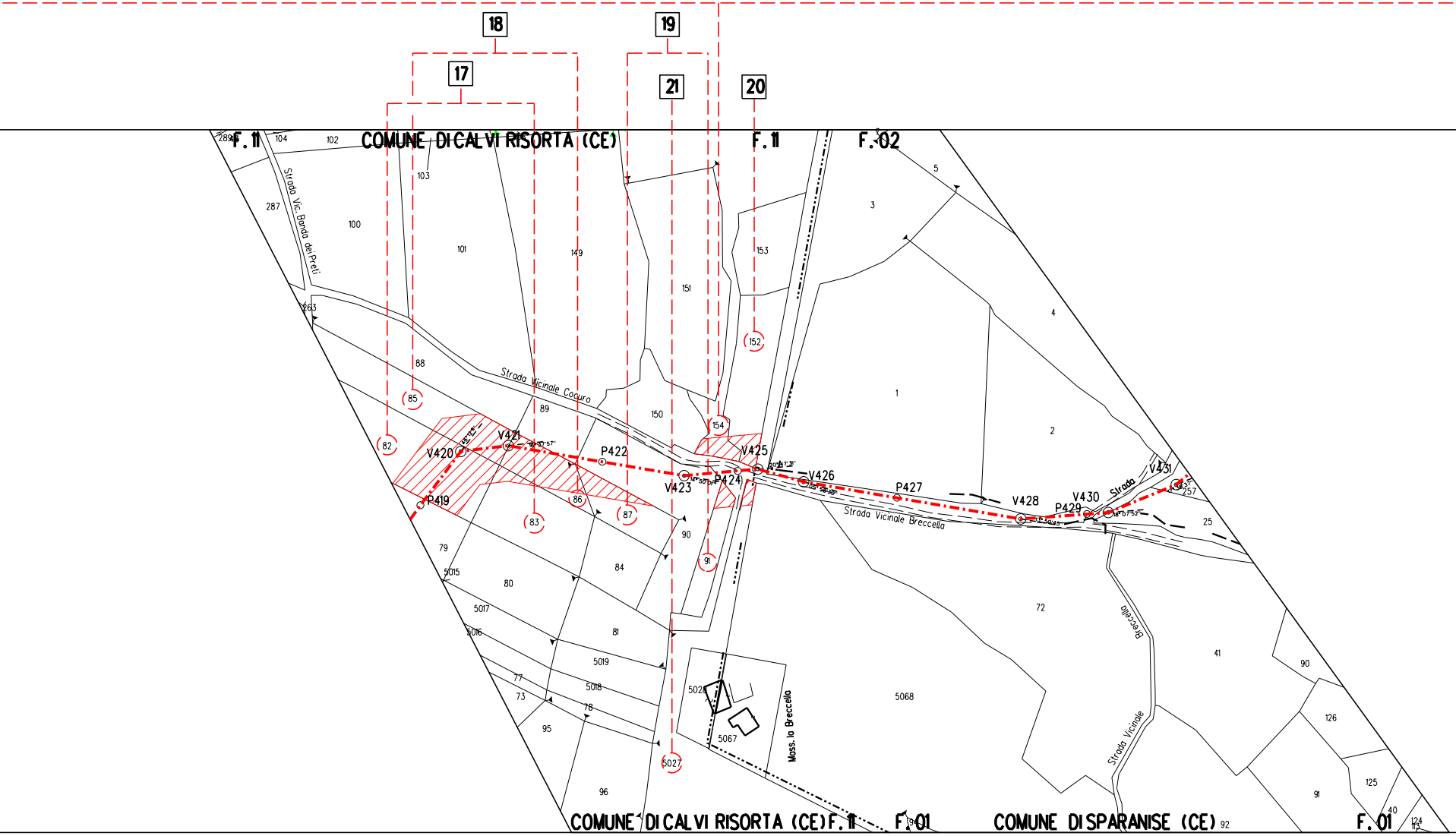

18
19
17
21
20
F. 11
COMUNE DI CALVI RISORTA (CE)
F. 11
F. 02
289
104
102
103
287
Strada Vic. Banda dei Preti
100
101
149
151
153
5
3
4
1
2
263
88
85
82
Strada Vicinale Cocuro
89
150
154
152
V420
V421
P422
V423
P424
V425
V426
P427
V428
P429
V430
V431
P419
46°12'5"
18°37'57"
14°50'01"
20°47'31"
05°58'30"
13°50'45"
18°07'52"
257
Strada
Strada Vicinale Breccella
25
86
83
87
90
91
79
5015
80
84
5017
5016
81
5019
77
5018
73
78
95
96
5025
5067
5027
Moss. lo Breccella
5068
72
Breccella
Strada Vicinale
41
90
126
125
91
40
124
113
92
COMUNE DI CALVI RISORTA (CE)
F. 11
F. 01
COMUNE DI SPARANISE (CE)
F. 01

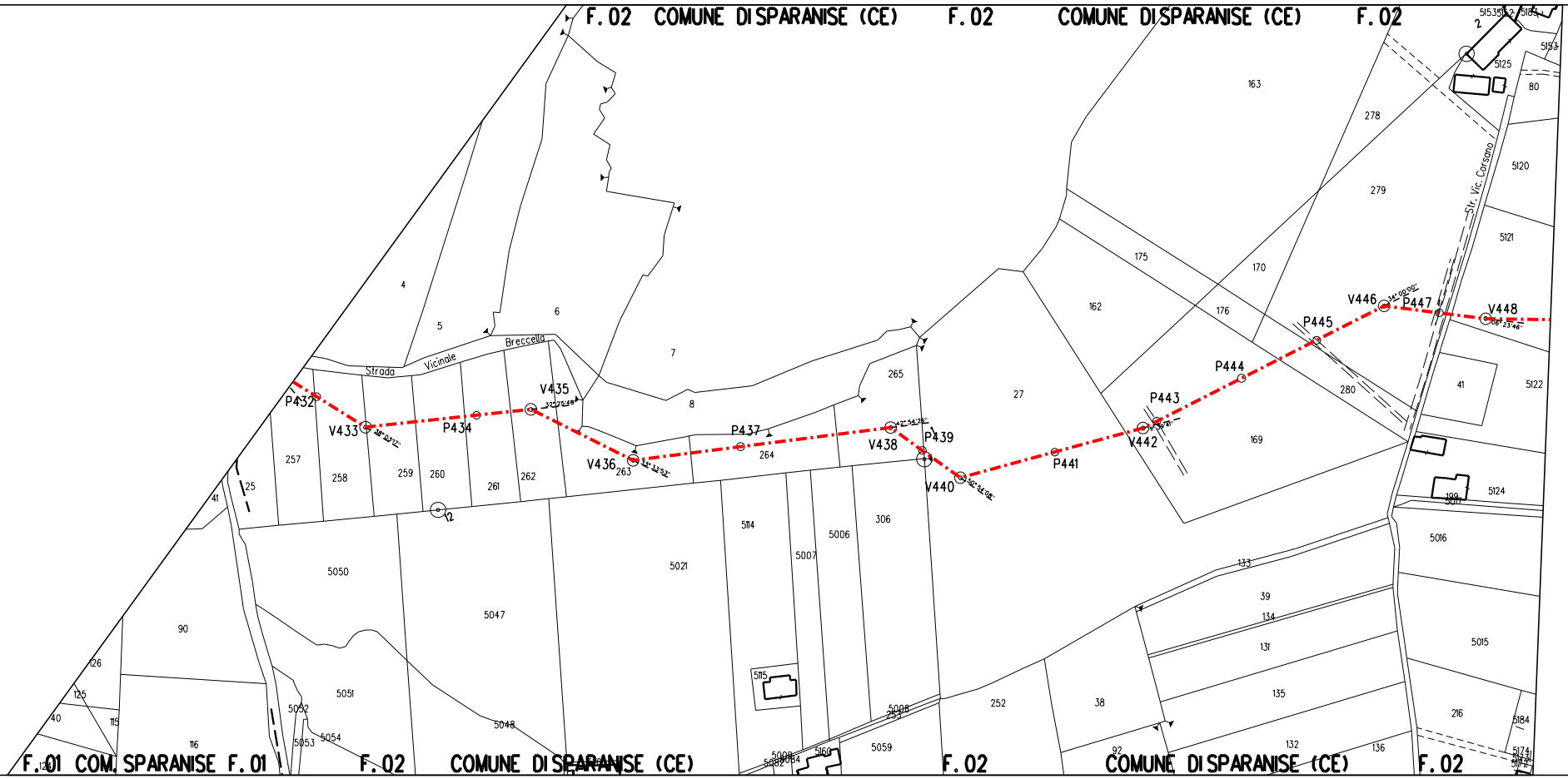
F.02 COMUNE DI SPARANISE (CE) F.02 COMUNE DI SPARANISE (CE) F.02
F.01 COM. SPARANISE F.01 F.02 COMUNE DI SPARANISE (CE) F.02 COMUNE DI SPARANISE (CE) F.02
Strada Vicinale Breccella
Str. Vic. Corsano
P432
V433
38° 03'12"
P434
V435
32° 25'48"
V436
33° 33'53"
P437
V438
42° 54'26"
P439
V440
50° 54'08"
P441
V442
11° 39'41"
P443
P444
P445
V446
34° 00'00"
P447
V448
06° 23'46"
12
4
5
6
7
8
25
41
257
258
259
260
261
262
263
264
265
27
306
5114
5007
5006
5021
5050
5047
5051
5052
5053
5054
5048
90
126
125
115
40
116
124
162
163
169
170
175
176
278
279
280
41
5120
5121
5122
5124
5125
5153
80
2
5016
5015
216
5184
5174
133
39
134
131
135
132
136
38
92
252
255
5008
5059
5160
5115
5009
5082
5084
199
5017

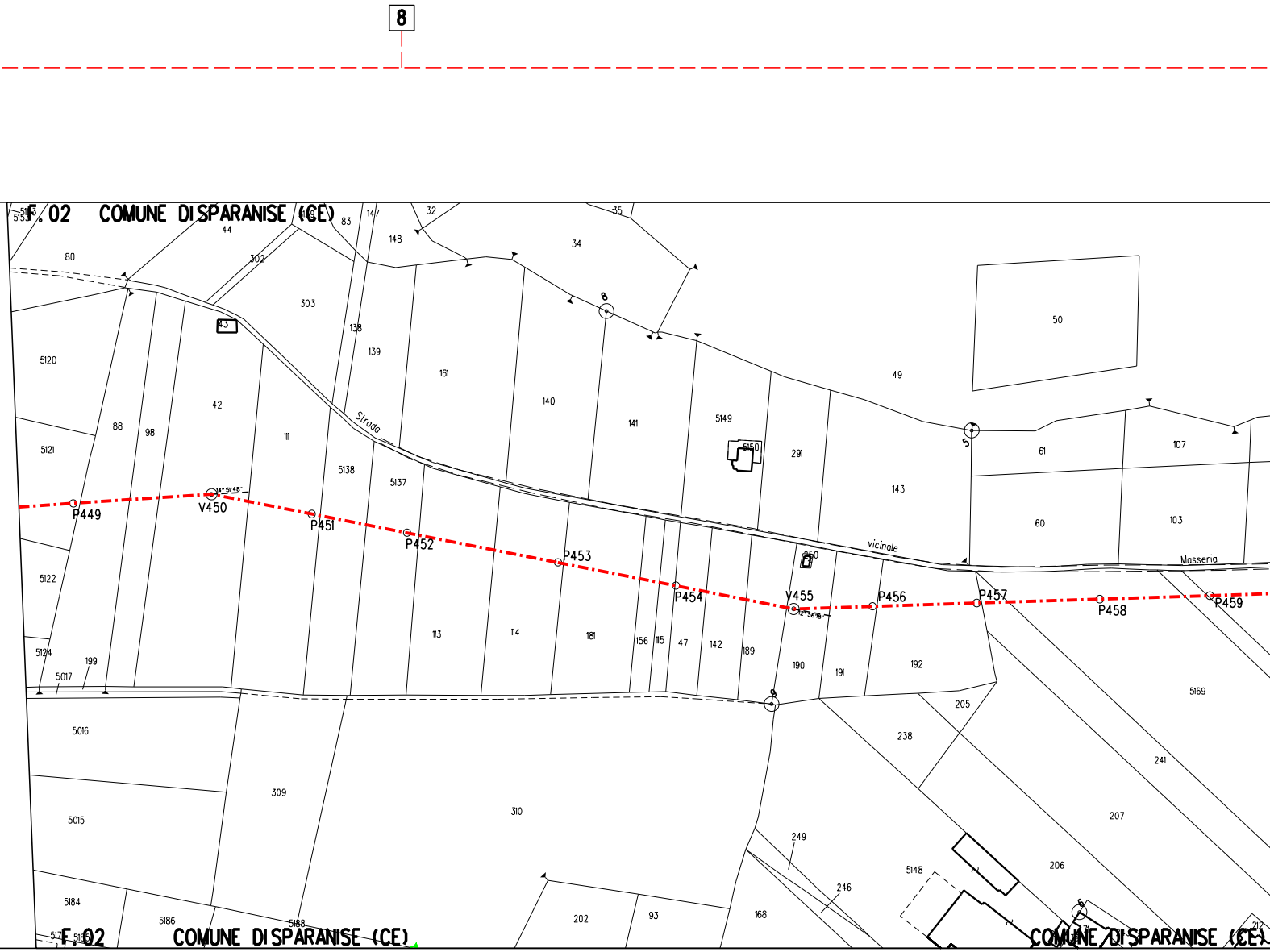
8
F.02 COMUNE DI SPARANISE (CE)
Strada
vicinale
Masseria
P449
V450
P451
P452
P453
P454
V455
P456
P457
P458
P459
80
44
302
303
147
83
148
32
35
34
138
139
161
140
141
5149
5150
291
49
50
143
61
107
60
103
5120
5121
5122
5124
88
98
42
111
5138
5137
113
114
181
156
115
47
142
189
190
191
192
199
5017
5016
5015
309
310
205
238
5169
241
207
206
249
246
5148
168
202
93
5184
5186
5188
F.02 COMUNE DI SPARANISE (CE)
COMUNE DI SPARANISE (CE)
9
5
6

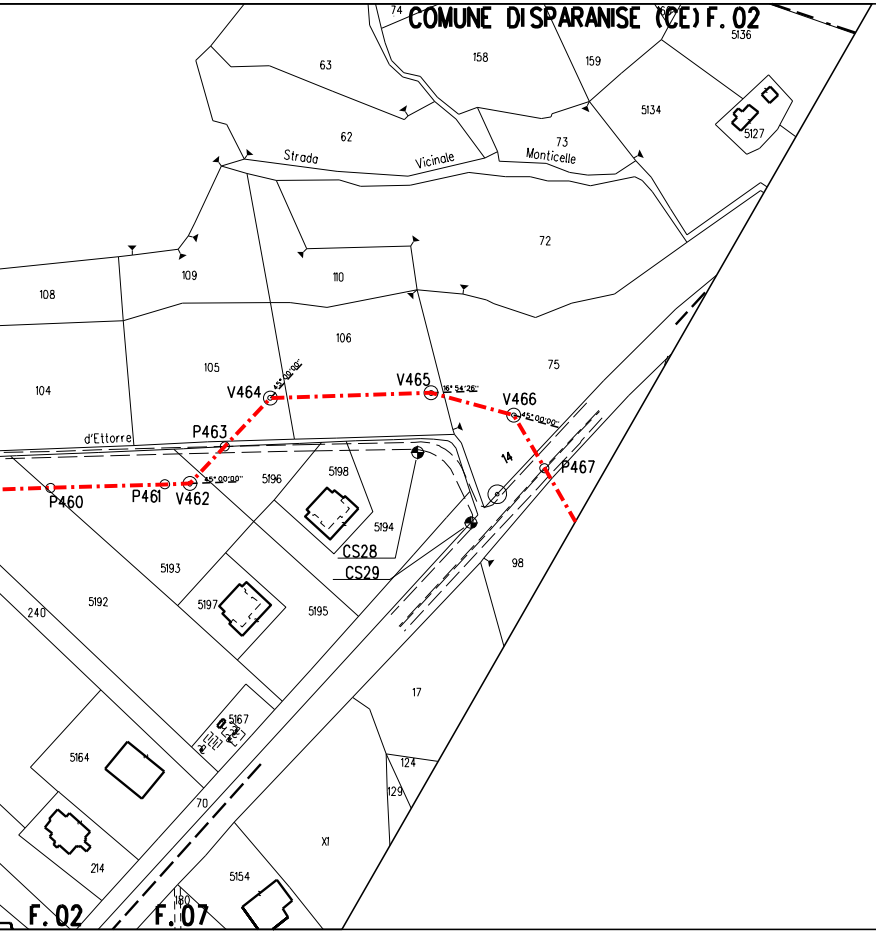
COMUNE DI SPARANISE (CE) F. 02
74
5136
63
158
159
5134
5127
62
Strada Vicinale Monticelle
73
72
108
109
110
104
105
106
75
V464
45°00'00"
V465
16°54'26"
V466
45°00'00"
P463
d'Ettorre
P460
P461
V462
45°00'00"
P467
5196
5198
14
5194
CS28
CS29
98
5193
5192
240
5197
5195
17
5167
5164
124
129
70
X1
214
5154
180
F. 02
F. 07

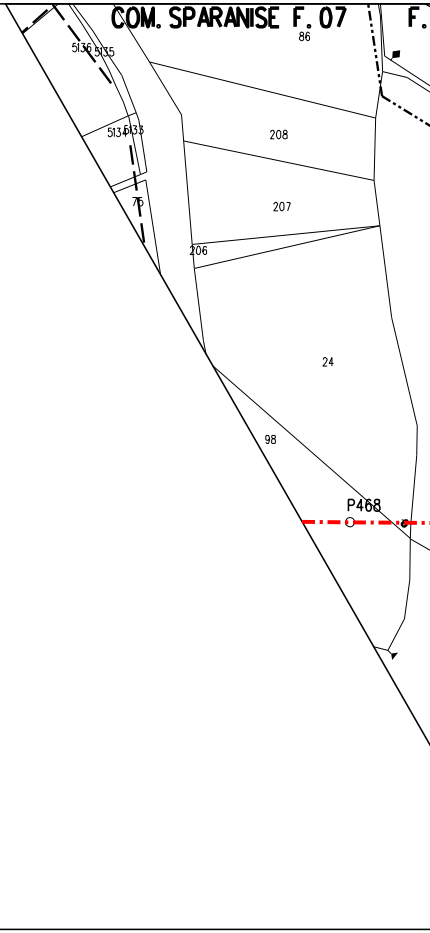
COM. SPARANISE F. 07
F.
86
5136
5135
5134
5133
208
207
75
206
24
98
P468

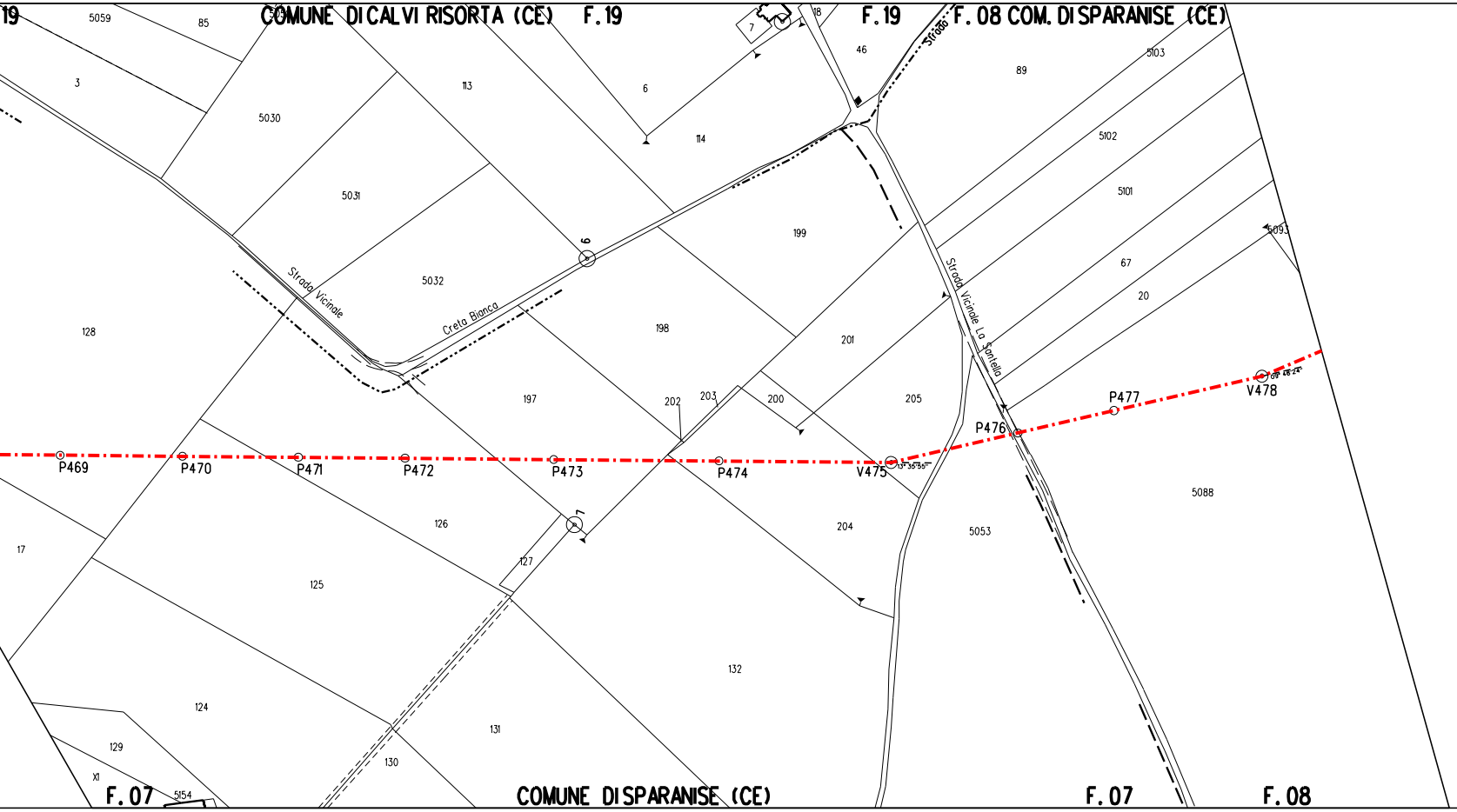
19
COMUNE DI CALVI RISORTA (CE)
F. 19
F. 19
F. 08 COM. DI SPARANISE (CE)
5059
85
3
5030
5031
5032
128
113
6
7
18
46
114
89
5103
5102
5101
5093
67
20
199
198
201
205
200
202
203
197
Strada Vicinale
Creta Bianca
Strada
Strada Vicinale La Santella
6
7
P469
P470
P471
P472
P473
P474
V475
13° 35'55''
P476
P477
V478
09° 48'24''
17
125
126
127
204
5053
5088
124
129
130
131
132
X1
5154
F. 07
COMUNE DI SPARANISE (CE)
F. 07
F. 08

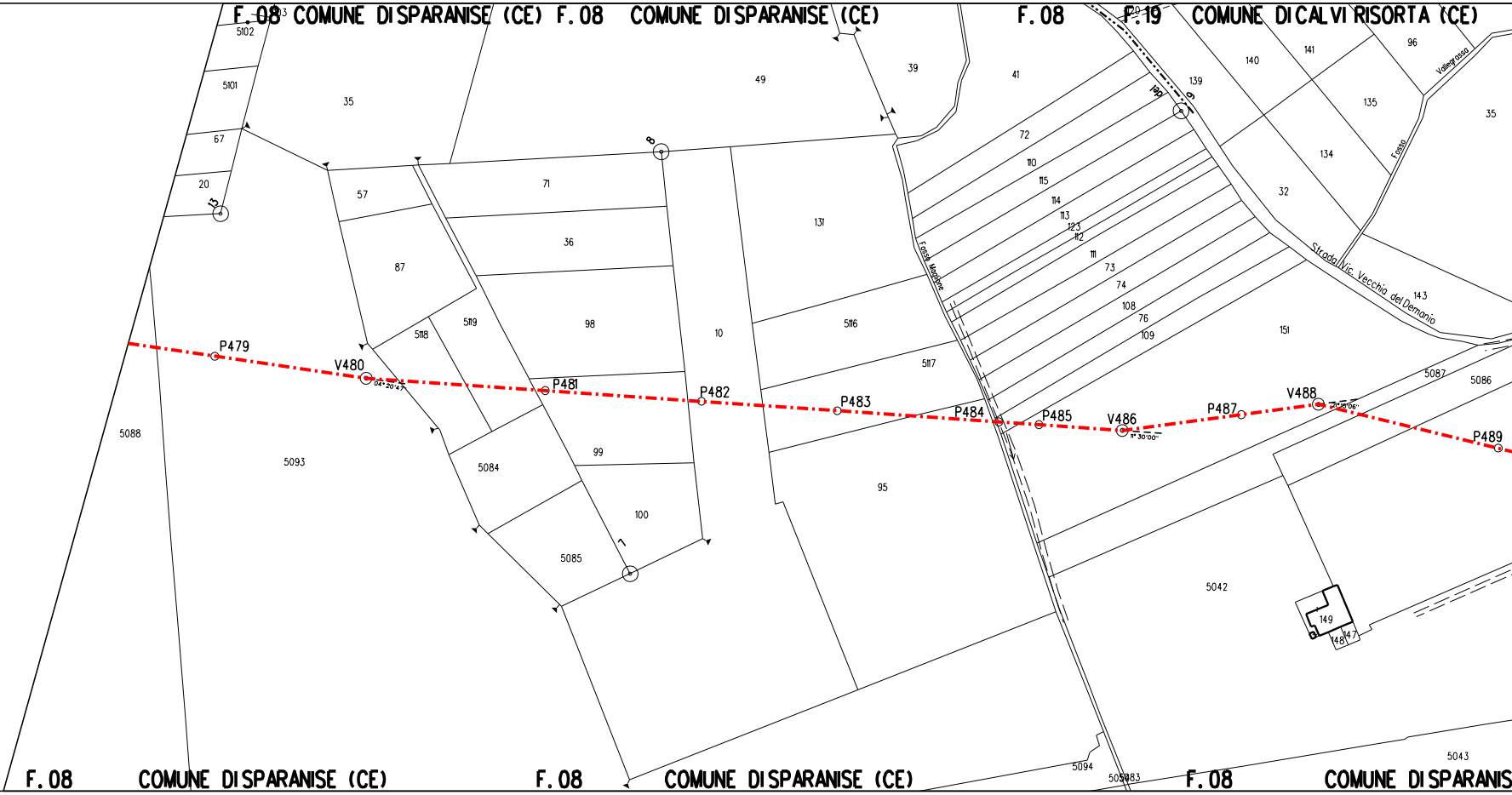
F.08 COMUNE DI SPARANISE (CE) F.08 COMUNE DI SPARANISE (CE)
F.08
F.19 COMUNE DI CALVI RISORTA (CE)
F.08 COMUNE DI SPARANISE (CE)
F.08 COMUNE DI SPARANISE (CE)
F.08 COMUNE DI SPARANIS
5103
5102
5101
67
20
13
35
57
87
5118
5119
71
36
98
8
49
10
131
5116
5117
39
41
72
110
115
114
113
123
112
111
73
74
108
76
109
del
6
120
139
140
141
96
135
134
32
35
Vallegrassa
Fosso
Fosso Maltone
Strada Vic. Vecchia del Demanio
143
151
5087
5086
P479
V480
04°20'47"
P481
P482
P483
P484
P485
V486
11°30'00"
P487
V488
21°15'06"
P489
5088
5093
5084
99
100
5085
7
95
5042
149
148
147
5094
5050
5083
5043

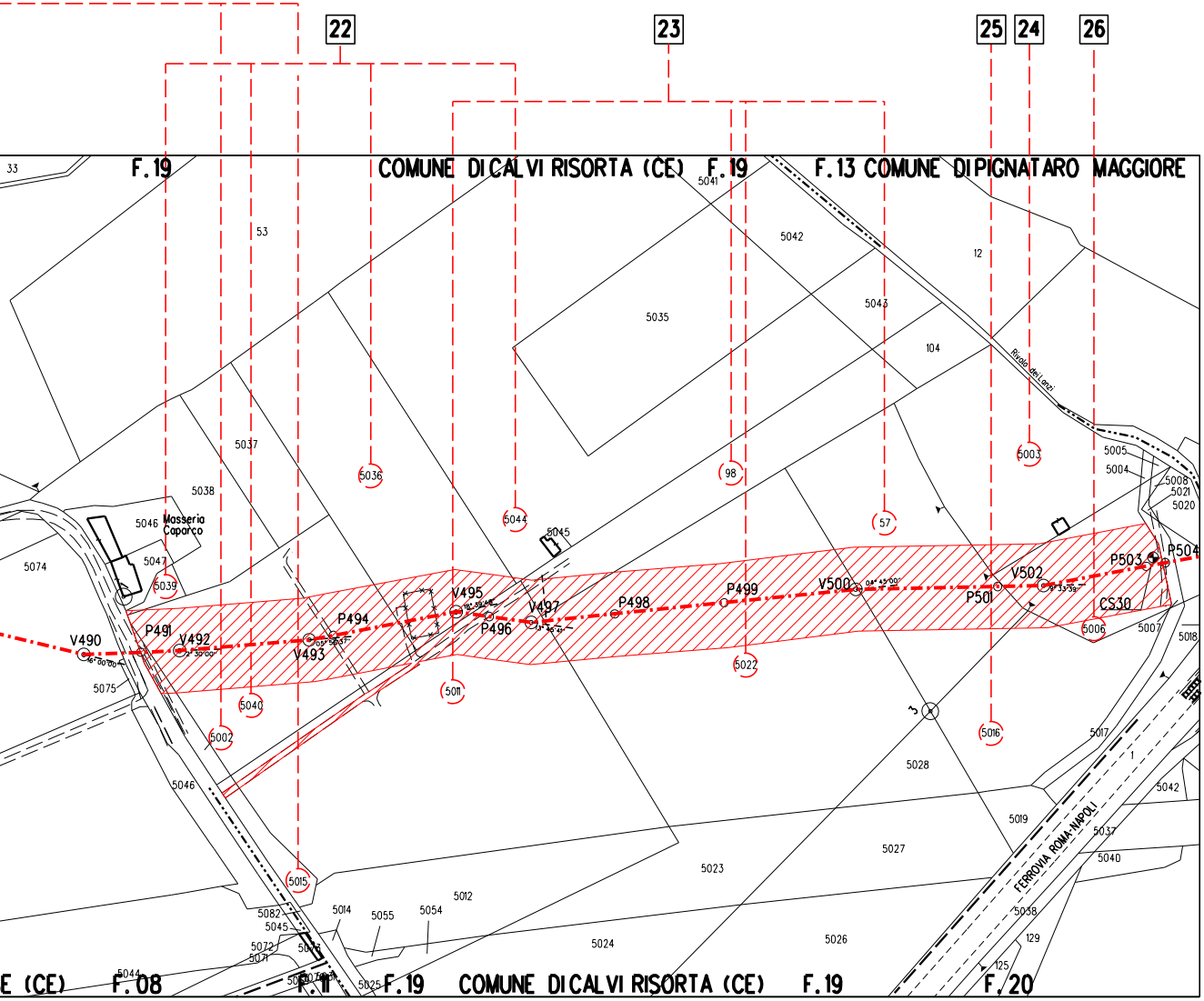
22
23
25
24
26
33
F.19
COMUNE DI CALVI RISORTA (CE)
F.19
5041
F.13 COMUNE DI PIGNATARO MAGGIORE
53
5042
12
5035
5043
104
Rivolo dei Lenzi
5037
5036
98
5003
5005
5004
5008
5021
5020
5038
5044
57
5045
5046
Masseria Caparco
5047
5074
5039
V490
P491
V492
V493
P494
V495
P496
V497
P498
P499
V500
P501
V502
P503
P504
CS30
16° 00'00"
2° 30'00"
05° 56'37"
18° 39'46"
13° 45'41"
04° 45'00"
9° 33'39"
5075
5040
5002
5011
5022
5006
5007
5018
5016
3
5017
5028
5046
5019
5042
5027
5037
5040
5023
FERROVIA ROMA-NAPOLI
1
5015
5082
5045
5014
5055
5054
5012
5072
5071
5073
5024
5026
5038
129
125
5044
5025
E (CE)
F.08
F.11
F.19
COMUNE DI CALVI RISORTA (CE)
F.19
F.20

PLANIMETRIA CATASTALE SCALA 1:2000

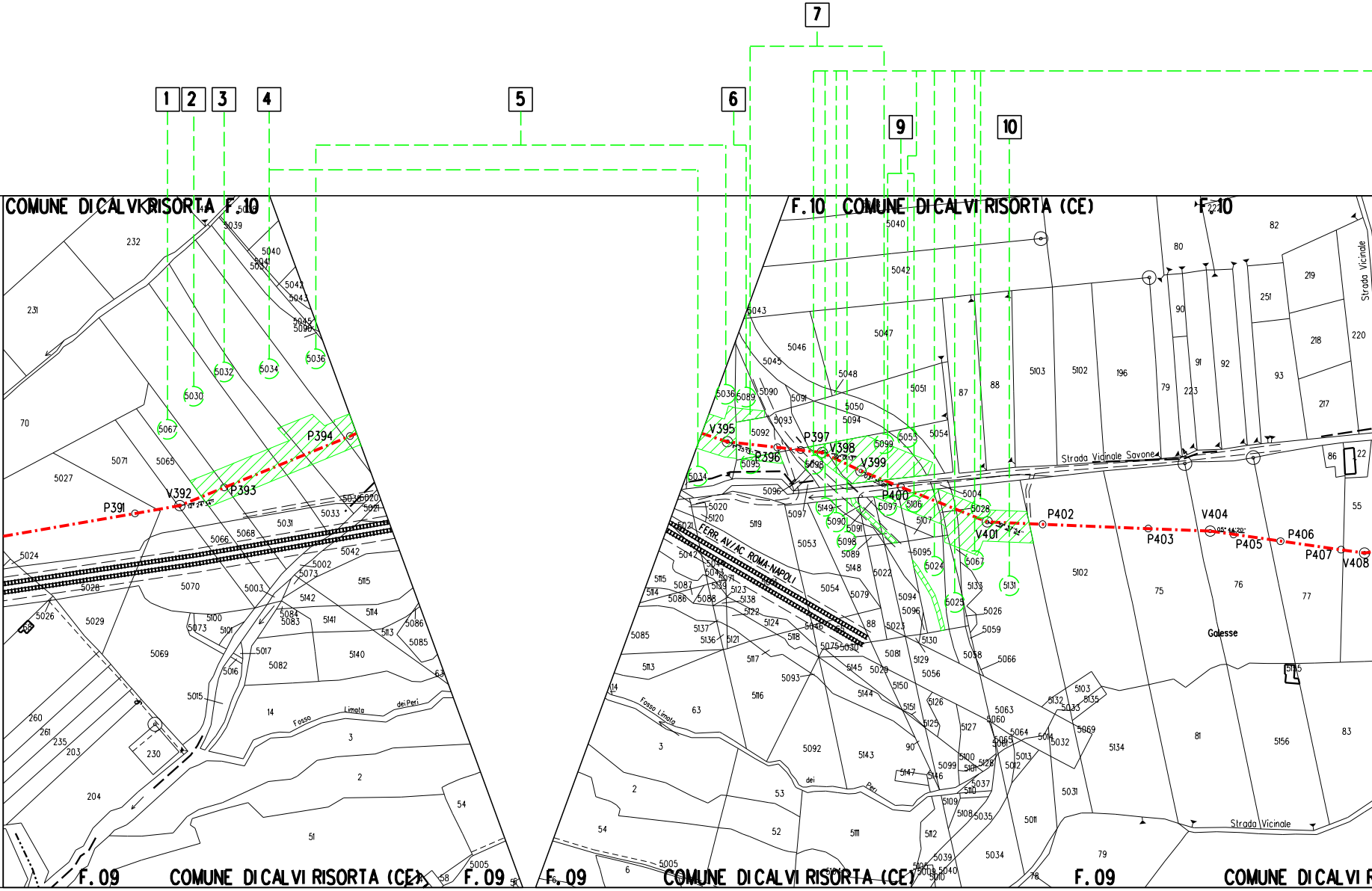
1
2
3
4
5
6
7
9
10
COMUNE DI CALVI RISORTA F.10
F.10 COMUNE DI CALVI RISORTA (CE)
F.10
F.09 COMUNE DI CALVI RISORTA (CE)
F.09
F.09 COMUNE DI CALVI RISORTA (CE)
F.09 COMUNE DI CALVI
P391
V392
P393
P394
V395
P396
P397
V398
V399
P400
V401
P402
P403
V404
P405
P406
P407
V408
5030
5032
5034
5036
5067
5089
5099
5053
5106
5028
5024
5025
5067
5131
FERR. AV/AC ROMA-NAPOLI
Strada Vicinale Savone
Strada Vicinale
Strada Vicinale
Fosso Limata dei Peri
Galesse
232
231
70
5027
5071
5065
5024
5026
5028
5029
5069
5070
5066
5068
5031
5033
5042
5073
5002
5003
5115
5142
5141
5114
5086
5085
5113
5140
5082
5017
5016
5015
5084
5083
5100
5101
5073
260
261
235
203
230
204
14
3
2
51
54
5005
58
5040
5042
5043
5045
5046
5047
5048
5050
5051
5054
5094
5092
5093
5091
5090
5096
5097
5098
5120
5119
5053
5054
5079
5022
5148
5089
5094
5096
5023
5026
5059
5058
5066
5130
5129
5056
5081
5145
5144
5150
5151
5125
5126
5127
5063
5060
5064
5014
5032
5069
5103
5133
5135
5132
5134
5102
5103
5102
196
87
88
80
82
90
91
92
93
79
223
251
219
218
220
217
86
22
55
75
76
77
5156
83
81
79
78
5031
5011
5034
5039
5040
5109
5108
5035
5112
5111
5092
5143
5147
5146
90
52
53
63
3
2
54
6
5005
5085
5113
5116
5117
5093
5115
5114
5087
5086
5088
5137
5136
5121
5124
5118
5122
5138
5123
5139
5071
5075
5030
5020
5120
5021
5042
5044
5043

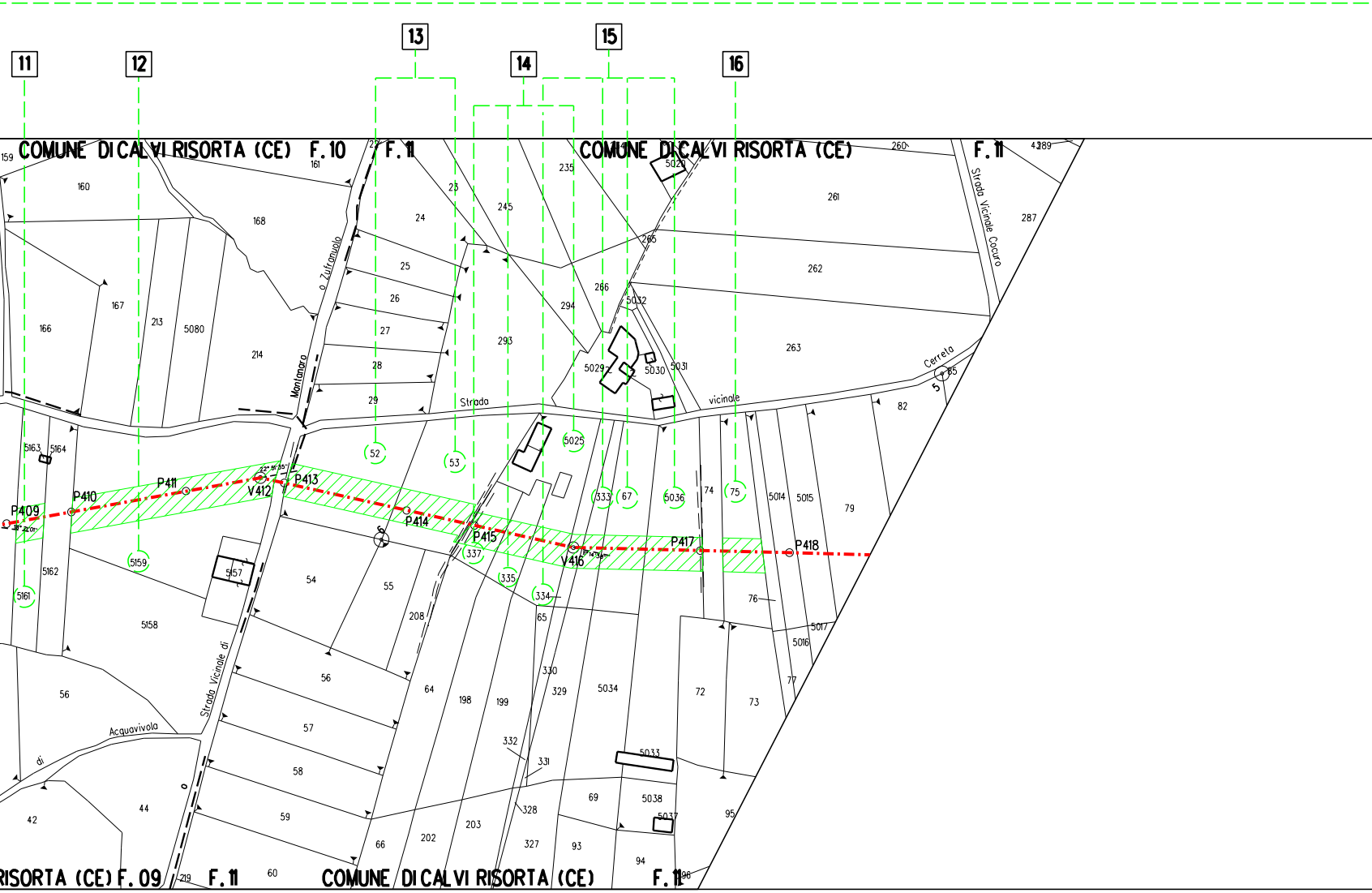
11
12
13
14
15
16
COMUNE DI CALVI RISORTA (CE) F. 10
F. 11
COMUNE DI CALVI RISORTA (CE)
F. 11
Strada Vicinale Cocuro
Strada vicinale
Cerreta
o Zufrumolo
Montanaro
Strada Vicinale di Acquavivola
RISORTA (CE) F. 09
F. 11
COMUNE DI CALVI RISORTA (CE)
F. 11
P409
P410
P411
V412
P413
P414
P415
V416
P417
P418
159
160
161
168
167
166
213
5080
214
22
23
24
245
235
25
26
27
28
29
5020
265
260
261
262
263
266
294
293
5032
5029
5030
5031
287
289
82
5163
5164
5162
5161
5159
5157
5158
52
53
5025
54
55
208
337
335
334
65
333
67
5036
74
75
5014
5015
79
76
5017
5016
77
56
64
198
199
330
329
5034
72
73
57
58
59
60
332
331
5033
69
5038
5037
95
66
202
203
328
327
93
94
96
42
44
219

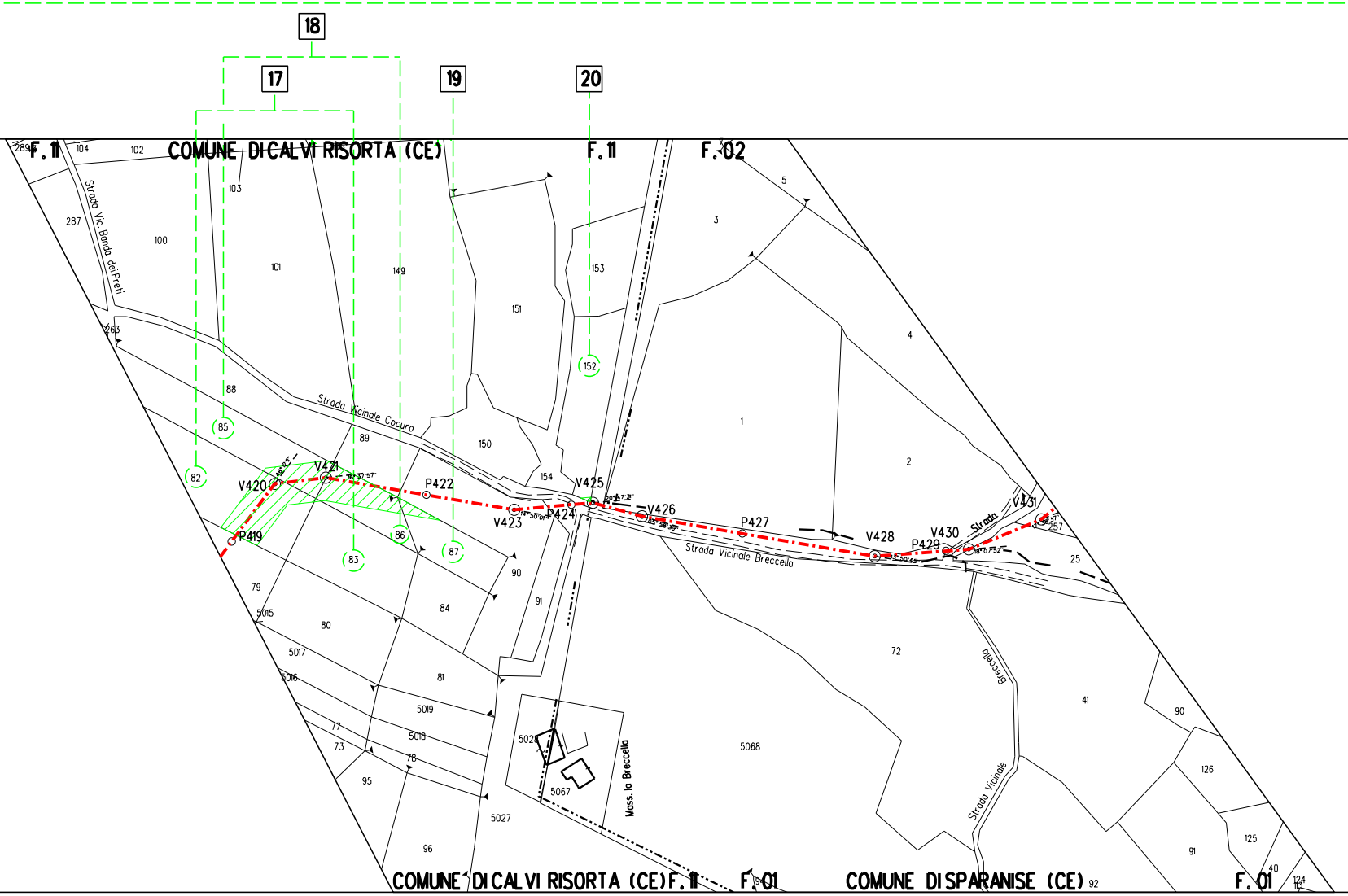
18
17
19
20
F. 11
COMUNE DI CALVI RISORTA (CE)
F. 11
F. 02
Strada Vic. Banda dei Preti
Strada Vicinale Cocuro
Strada Vicinale Breccella
Strada Vicinale Breccella
Strada
Mass. la Breccella
V420
V421
P419
P422
V423
P424
V425
V426
P427
V428
P429
V430
V431
82
83
85
86
87
152
289
104
102
103
287
100
101
149
151
153
5
3
4
1
2
263
88
89
150
154
90
91
79
5015
80
84
5017
5016
81
5019
5018
77
73
78
95
96
5027
5021
5067
5068
72
25
257
41
90
126
91
125
40
124
113
COMUNE DI CALVI RISORTA (CE) F. 11
F. 01
94
COMUNE DI SPARANISE (CE)
92
F. 01

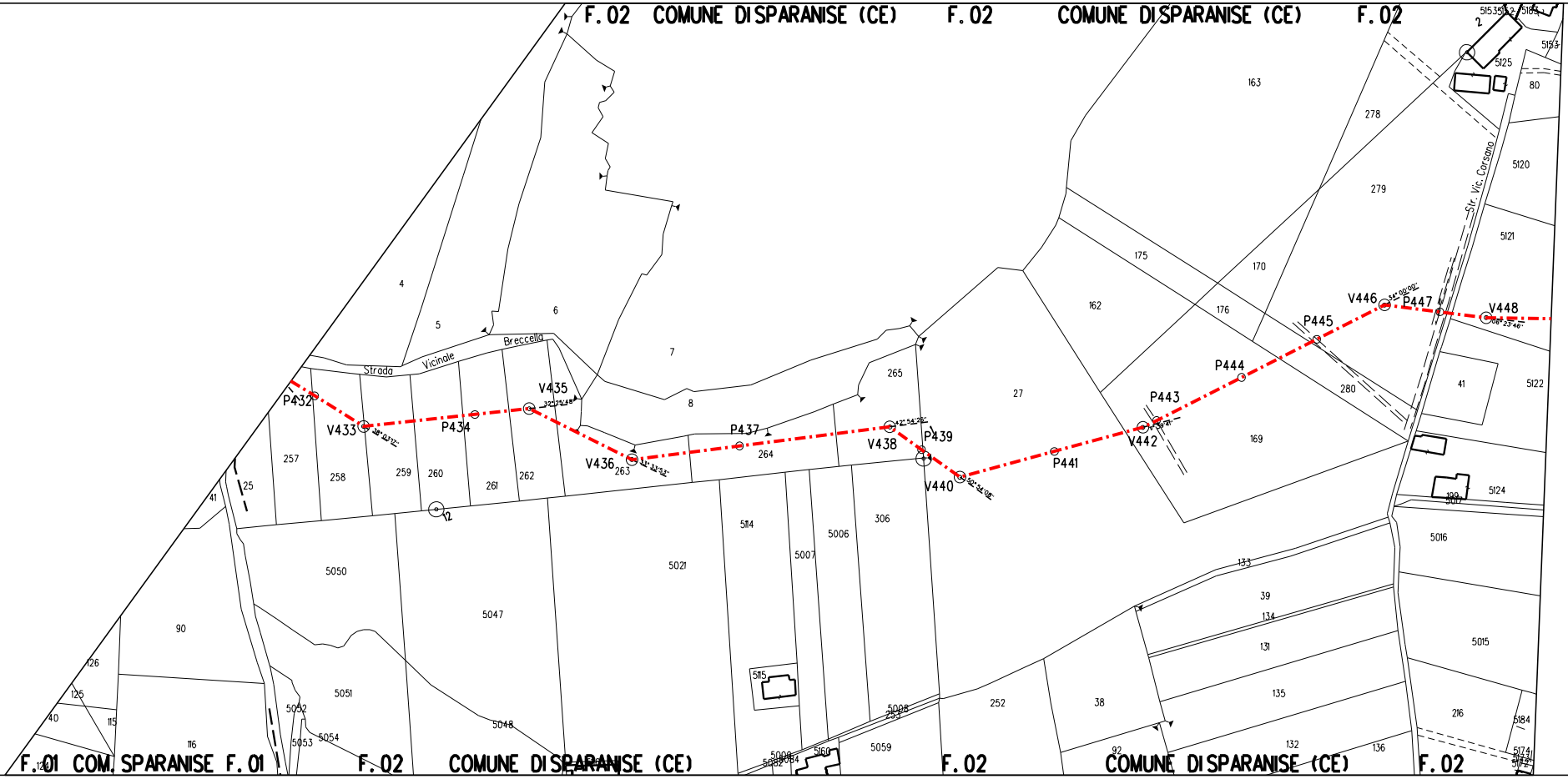
F.02 COMUNE DISPARANISE (CE)
F.02
COMUNE DISPARANISE (CE)
F.02
F.01 COM. SPARANISE F.01
F.02
COMUNE DISPARANISE (CE)
F.02
COMUNE DISPARANISE (CE)
F.02
Strada Vicinale Breccella
Str. Vic. Corsano
P432
V433
P434
V435
32° 25'48''
V436
P437
V438
42° 54'26''
P439
V440
50° 54'08''
P441
V442
P443
P444
P445
V446
34° 00'00''
P447
V448
08° 23'46''
4
5
6
7
8
12
25
27
41
90
126
125
40
115
116
257
258
259
260
261
262
263
264
265
306
5114
5007
5006
5021
5050
5047
5051
5052
5054
5053
5048
5115
5008
5059
5160
252
38
92
132
136
135
131
134
39
133
5016
5015
216
5184
5124
199
5122
5121
5120
80
5125
5153
163
278
279
175
170
162
176
280
169
41

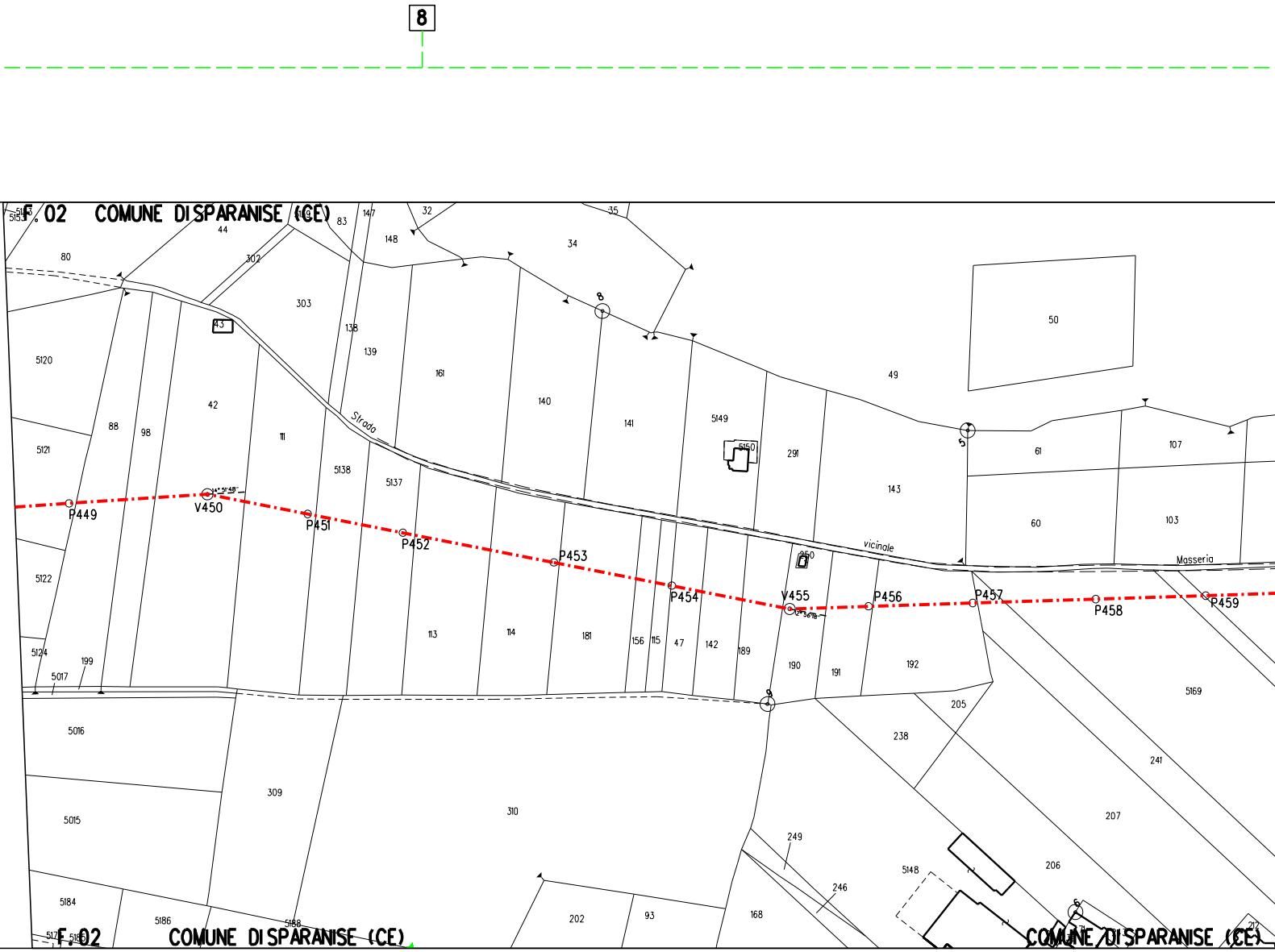

8
F.02 COMUNE DI SPARANISE (CE)
P449
V450
P451
P452
P453
P454
V455
P456
P457
P458
P459
Strada
vicinale
Masseria
8
5
9
6
80
44
302
303
83
147
148
32
35
34
43
138
139
161
140
141
5149
5150
291
49
50
143
61
107
60
103
5120
5121
88
98
42
111
5138
5137
5122
5124
199
5017
113
114
181
156
115
47
142
189
190
191
192
205
5169
5016
309
310
238
241
5015
249
207
246
5148
206
5184
5186
5188
202
93
168
212
F.02
COMUNE DI SPARANISE (CE)

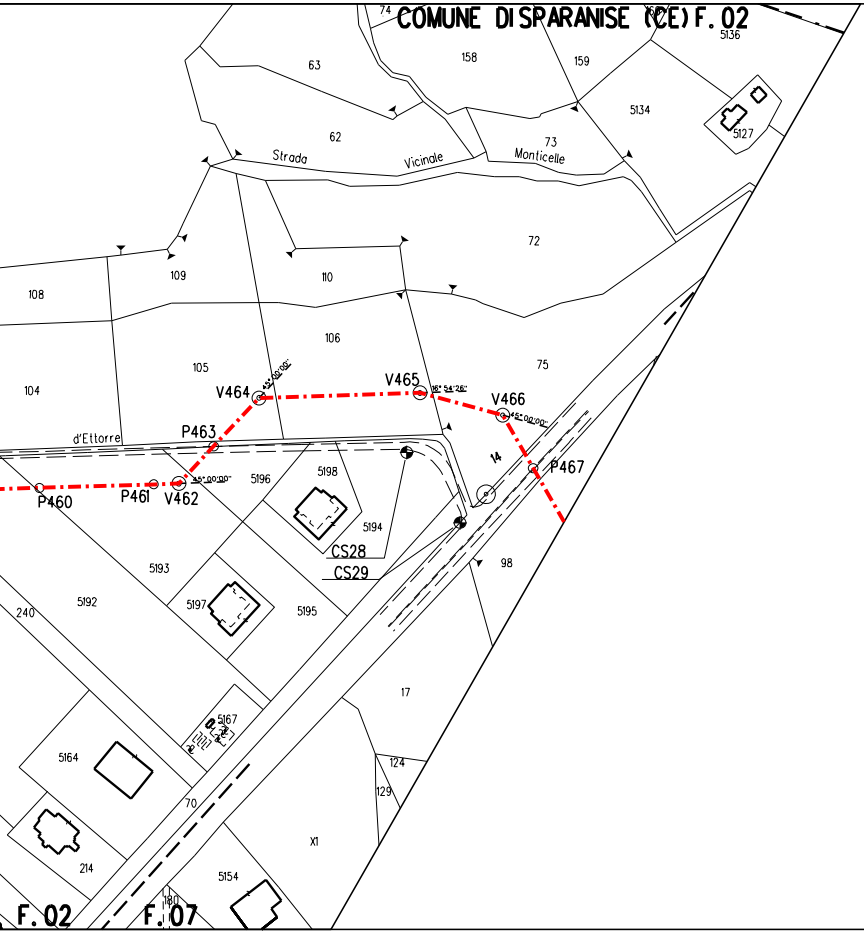
COMUNE DI SPARANISE (CE) F.02
74
5136
63
158
159
5134
5127
62
Strada
Vicinale
73
Monticelle
72
108
109
110
106
104
105
75
V464
V465
V466
P463
d'Ettorre
14
P467
P460
P461
V462
5196
5198
5194
CS28
CS29
5193
5192
240
5197
5195
98
17
5167
5164
124
129
70
214
X1
5154
F.02
F.07

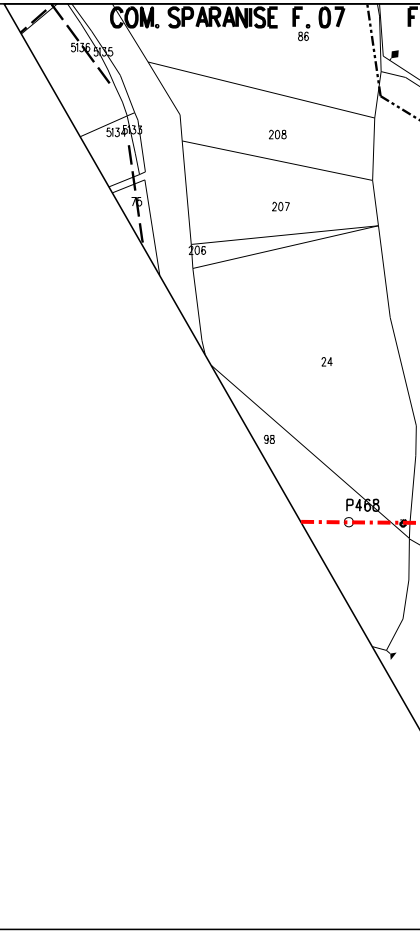
COM. SPARANISE F.07
86
5136
5135
5134
5133
76
208
207
206
24
98
P468

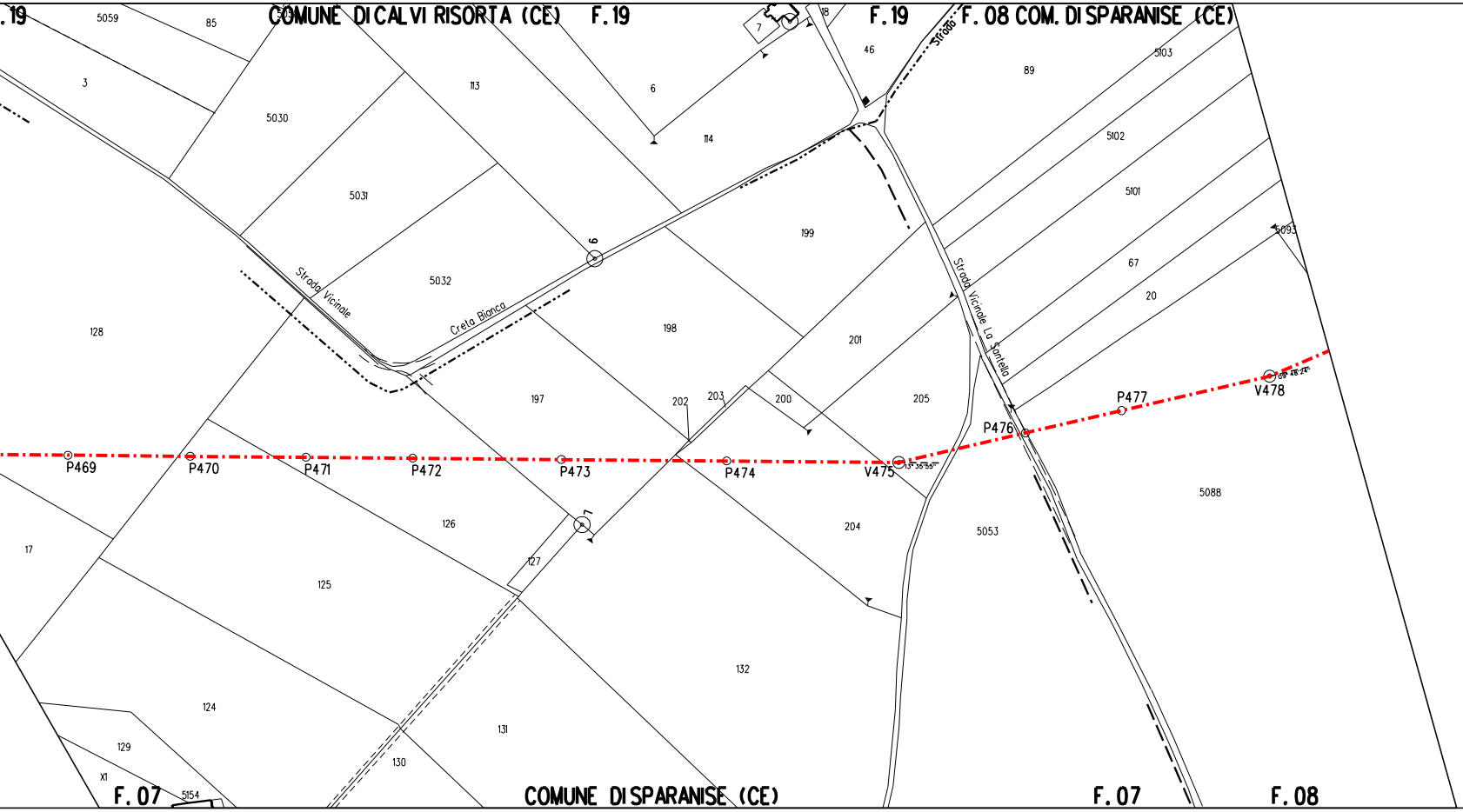
.19
5059
85
COMUNE DI CALVI RISORTA (CE)
F.19
7
18
F.19
Strada
F.08 COM. DI SPARANISE (CE)
3
5030
113
6
114
46
89
5103
5102
5101
5093
67
20
199
5031
9
5032
Strada Vicinale
Creta Bianca
128
198
201
Strada Vicinale La Santella
197
202
203
200
205
P469
P470
P471
P472
P473
P474
V475
13° 35' 55"
P476
P477
V478
09° 48' 24"
5088
17
126
7
204
5053
127
125
132
124
131
129
130
X1
F.07
5154
COMUNE DI SPARANISE (CE)
F.07
F.08

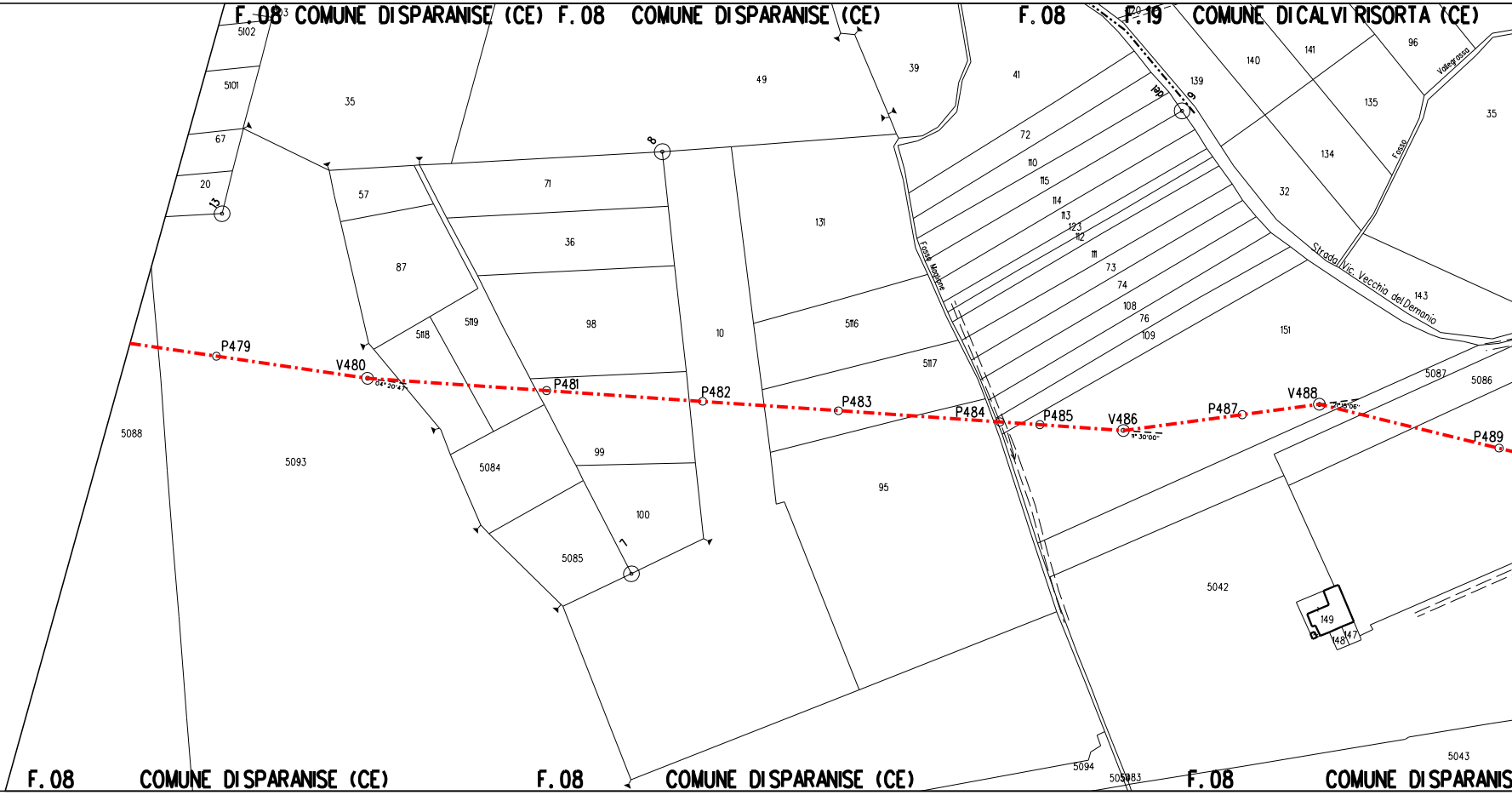
F.08 COMUNE DI SPARANISE (CE)
F.08 COMUNE DI SPARANISE (CE)
F.08
F.19 COMUNE DI CALVI RISORTA (CE)
F.08 COMUNE DI SPARANISE (CE)
F.08 COMUNE DI SPARANISE (CE)
F.08 COMUNE DI SPARANIS
5102
5101
67
20
13
35
49
39
41
8
71
57
36
87
98
5119
5118
10
131
5116
5117
72
110
115
114
113
123
112
111
73
74
108
76
109
139
140
141
96
135
134
32
35
9
del
Vallegrossa
Fosso
Fosso Maltone
Strada Vic. Vecchia del Demanio
143
151
5087
5086
P479
V480
04°20'47"
P481
P482
P483
P484
P485
V486
11°30'00"
P487
V488
21°15'06"
P489
5088
5093
5084
99
100
7
5085
95
5042
149
148
147
5094
5043
5083

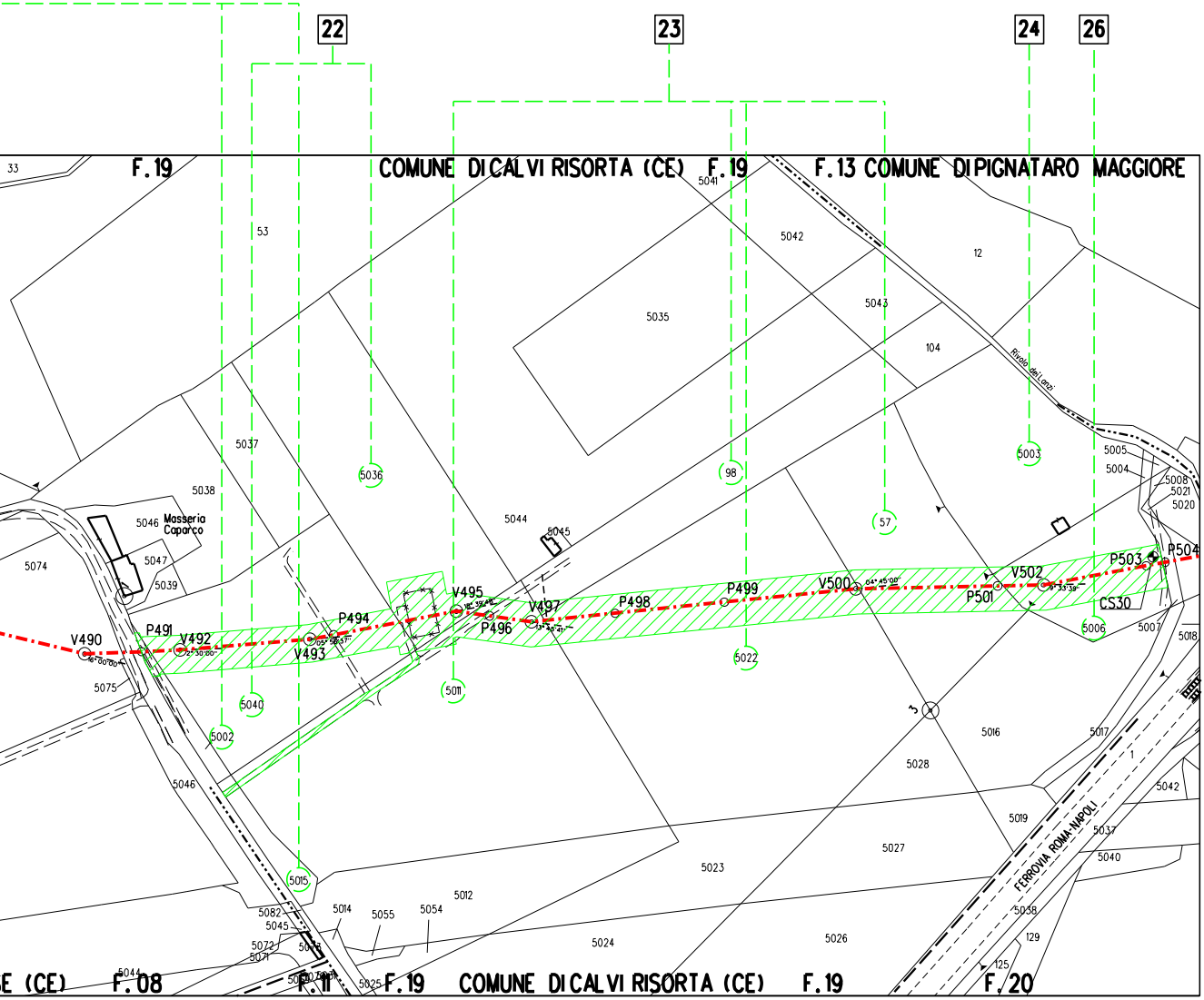
22
23
24
26
F.19
COMUNE DI CALVI RISORTA (CE)
F.19
F.13 COMUNE DI PIGNATARO MAGGIORE
33
53
5041
5042
12
5035
5043
104
Rivolo dei Lanzi
5037
5036
98
5003
5038
5046
Masseria Caparco
5047
5039
5074
5044
5045
57
5005
5004
5008
5021
5020
V490
P491
V492
P494
V493
V495
P496
V497
P498
P499
V500
P501
V502
P503
P504
CS30
5006
5007
5018
5022
5011
5075
5040
5002
3
5016
5017
5028
5046
5019
5042
5027
FERROVIA ROMA-NAPOLI
5037
5040
5015
5023
5038
129
5082
5045
5014
5055
5054
5012
5024
5026
125
5072
5071
5076
5044
F.08
F.11
5025
F.19
COMUNE DI CALVI RISORTA (CE)
F.19
F.20
E (CE)