

*Regione Campania*  
*Il Presidente*

*Commissario ad acta per la prosecuzione del  
Piano di rientro del settore sanitario  
(Deliberazione Consiglio dei Ministri 23/4/2010)*

## DECRETO N. 77 del 09.07.2012


**OGGETTO: Recepimento DGRC n. 320 del 03/07/2012 concernente *Modifica degli Ambiti Territoriali sociali e dei Distretti Sanitari -provvedimenti a seguito della deliberazione di Giunta Regionale n.40 del 14/02/2011***

### **PREMESSO che:**

- a. con delibera del Consiglio dei Ministri in data 24 luglio 2009 il Governo ha proceduto alla nomina del Presidente pro-tempore della Regione Campania quale Commissario ad acta per l'attuazione del Piano di rientro dal disavanzo sanitario regionale, a norma dell'articolo 4 del Decreto Legge 1 ottobre 2007, n. 159, convertito, con modificazioni, dalla legge 29 novembre 2009, n. 222;
- b. con delibera del Consiglio dei Ministri in data 24 aprile 2010 il nuovo Presidente pro-tempore della Regione Campania è stato nominato Commissario ad acta per il Piano di rientro con il compito di proseguire nell'attuazione del Piano stessa secondo Programmi operativi di cui all'art.1, comma 88, della Legge n. 191 del 2009;
- c. con delibera del Consiglio dei Ministri del 3 marzo 2011 il dott. Mario Morlacco e il dott Achille Coppola sono stati nominati Sub Commissari ad acta con compito di affiancare il Commissario ad acta nella predisposizione dei provvedimenti da assumere per l'attuazione del Piano di rientro; d.che con delibera del 23 marzo 2012 il Consiglio dei Ministri ha riunito nella persona del sub commissario ad acta dr. Mario Morlacco i compiti in precedenza già attribuiti al sub commissario dimissionario dr. Achille Coppola;

### **RILEVATO che:**

- a. con decreto n. 49 del 29/7/2010 del Commissario ad Acta per l'Attuazione del Piano di Rientro, concernente il "*Riassetto della rete ospedaliera e territoriale, con adeguati interventi per la dismissione/riconversione/riorganizzazione dei presidi non in grado di assicurare adeguati profili di efficienza e di efficacia; analisi del fabbisogno e verifica dell'appropriatezza: conseguente revoca degli accreditamenti per le corrispondenti strutture private accreditate; conseguente modifica del Piano Ospedaliero regionale in coerenza con il piano di rientro*", viene ribadita la necessità di formulare un piano di riallineamento dei distretti e degli ambiti territoriali;
- b. il decreto 22 del 22 marzo 2011, Approvazione del Piano sanitario regionale ai sensi del punto t ) della delibera della Presidenza del Consiglio dei Ministri del 24 aprile 2010 definisce gli obiettivi in materia di riorganizzazione della rete territoriale di assistenza;
- c. con deliberazione n. 40 del 14/02/2011 la Giunta Regionale ha costituito un tavolo tecnico congiunto con il compito di definire i criteri e di redigere un documento con la proposta di riassetto-riallineamento tra ambiti sociali e distretti sanitari, favorente una *governance* unitaria dell'assetto sociosanitario dei servizi alla persona
- d. il decreto del commissario ad acta per la prosecuzione del Piano di rientro del settore sanitario n. 65 del 26.09.2011 "Programma Operativo 2011 – 2012. Istituzione del Nucleo di Coordinamento" articola gli



*Regione Campania*  
*Il Presidente*

*Commissario ad acta per la prosecuzione del  
Piano di rientro del settore sanitario  
(Deliberazione Consiglio dei Ministri 23/4/2010)*

obiettivi definiti dal Programma Operativo per il biennio 2011 – 2012, nei seguenti punti:

1. Governance
2. Rete Ospedaliera
3. Riqualficazione dell'assistenza territoriale
4. Prevenzione, veterinaria ed igiene degli alimenti
5. Razionalizzazione e gestione del Personale
6. Razionalizzazione e contenimento della spesa farmaceutica
7. Interventi di sistema
8. Fornitura prestazioni da privati accreditati

e. il succitato decreto 65/2011 pone tra i risultati programmati la ridefinizione degli ambiti sociali in coerenza con gli ambiti distrettuali entro il giugno 2012, Intervento 3.4 Riorganizzazione delle reti di assistenza territoriale;

f. il decreto del commissario ad acta per la prosecuzione del Piano di rientro del settore sanitario n. 53 del 09.05.2012: Approvazione Programmi Operativi 2011/2012: Adeguamento per l'anno 2012. che conferma tra gli obiettivi la realizzazione del piano di allineamento ambiti territoriali e distretti sanitari ;


**VISTA** la d.g.r.c. 320 del 03.07.2012 *Modifica degli Ambiti Territoriali sociali e dei Distretti Sanitari - provvedimenti a seguito della deliberazione di Giunta Regionale n.40 del 14/02/2011* con la quale, nel 2 prendere atto degli esiti dei lavori conclusi dal tavolo tecnico di cui alla succitata DGR n. 40/2011 e della successiva fase di concertazione dell'Assessorato all'Assistenza Sociale, avviata ai sensi dell'art. 19 della legge regionale n. 11/2007, é stato approvato il documento **Modifica degli Ambiti Territoriali sociali e dei Distretti Sanitari**, rinviando al Commissario ad Acta per la prosecuzione del Piano di rientro nel settore sanitario le determinazioni di competenza in merito alla ridefinizione dei distretti sanitari;

**RITENUTO** di disporre il recepimento della suddetta deliberazione n. 320/2012, per le parti di competenza sanitaria;

## DECRETA

Per tutto quanto esposto in premessa e che qui si intende integralmente riportato:

1. di recepire, per la parte di competenza sanitaria, la deliberazione della Giunta Regionale della Campania n. 320 del 03.07.2012 con il relativo allegato tecnico;
2. confermare che le modifiche apportate con il richiamato provvedimento n.320/2012 agli ambiti territoriali ed ai distretti sanitari della Regione Campania devono intendersi operative obbligatoriamente entro il 1° gennaio 2013;
3. di confermare il mandato all'Agenzia Regionale Ar.San di predisporre un piano di lavoro per le eventuali modifiche che si dovessero rendere necessarie per l'adeguamento dei sistemi informativi;
4. di confermare il mandato ai coordinatori delle AA.GG.C. 18, 19 e 20 e ai competenti Uffici di adottare gli atti necessari per dare attuazione al richiamato piano di modifica e per favorire la transizione dall'attuale composizione degli ambiti territoriali e dei distretti sanitari, a quella prevista dal piano approvato con delibera di giunta n.320/2012;



*Regione Campania*  
*Il Presidente*

*Commissario ad acta per la prosecuzione del  
Piano di rientro del settore sanitario  
(Deliberazione Consiglio dei Ministri 23/4/2010)*

5. di inviare il presente provvedimento all'AGC 18: Assistenza Sociale, all'A.G.C. 19: Piano Sanitario Regionale, all'A.G.C. 20: Assistenza Sanitaria, al Settore 03 dell'A.G.C. 20: Assistenza Sanitaria, all'Agenzia Regionale alla Sanità nonché al Settore "Stampa, Documentazione, Informazione e Bollettino Ufficiale" per la pubblicazione sul BURC che è da intendersi quale notifica agli interessati e al settore proponente per l'esecuzione.

Il Commissario ad Acta  
Stefano Caldoro

*Si esprime parere favorevole:*  
Il Sub Commissario ad Acta  
Dott. Mario Morlacco

Il Coordinatore della A.G.C. 19  
Dott. Albino D'Ascoli

Il Coordinatore della A.G.C. 20  
Dott. Mario Vasco


Il Dirigente del Settore 03 della A.G.C. 20  
Dott.ssa Rosanna Romano

Il funzionario responsabile  
Dott.ssa Annarita Greco

Assessore

Presidente Caldoro Stefano

Assessore Russo Ermanno



Area

Settore

20

3

19

1

18

1

# Regione Campania

GIUNTA REGIONALE

SEDUTA DEL 03/07/2012

## PROCESSO VERBALE

Oggetto :

***Modifica degli Ambiti Territoriali sociali e dei Distretti Sanitari -provvedimenti a seguito della deliberazione di Giunta Regionale n.40 del 14/02/2011***

1)	Presidente	Stefano	CALDORO	<b>PRESIDENTE</b>
2)	Vice Presidente	Giuseppe	DE MITA	
3)	Assessore	Edoardo	COSENZA	
4)	"	Gaetano	GIANCANE	
5)	"	Anna Caterina	MIRAGLIA	
6)	"	Severino	NAPPI	
7)	"	Giovanni	ROMANO	
8)	"	Ermanno	RUSSO	
9)	"	Pasquale	SOMMESE	
10)	"	Marcello	TAGLIALATELA	
11)	"	Guido	TROMBETTI	
12)	"	Sergio	VETRELLA	<b>ASSENTE</b>
	Segretario	Maria	CANCELLIERI	

## PREMESSO CHE:

- a. l'art. 8, comma 3 lett. a), della legge 328/2000 prevede che i Comuni provvedano all'esercizio associato delle funzioni sociali aggregandosi in «*Ambiti Territoriali di norma coincidenti con i distretti sanitari già operanti per le prestazioni sanitarie*»;
- b. i Comuni associati negli ambiti territoriali, attualmente in numero di 51, sono stati istituiti con D.G.R. n. 1824/01 e sss.mm.ii.;
- c. l'art. 19 della legge regionale n. 11/2007 stabilisce che la Regione Campania definisce quali ambiti territoriali, le ripartizioni del territorio regionale coincidenti con i distretti sanitari o loro multipli purché rientranti nella medesima ASL, e li determina, previa concertazione con gli enti locali, con provvedimento della Giunta regionale;
- d. lo stesso art. 19 della legge regionale n. 11/2007 prevede che eventuali modifiche degli ambiti richieste dagli enti locali sono approvate dalla Giunta in considerazione di mutamenti negli assetti istituzionali, eventi straordinari o esigenze sopravvenute, nel rispetto della similarità geografica ed antropica dei territori;
- e. che con legge regionale n° 16 del 28 novembre 2008, pubblicata sul BURC n° 48 ter del 1 dicembre 2008, il Consiglio regionale della Campania ha adottato le misure finalizzate a garantire il rispetto degli obblighi di contenimento della spesa e di razionalizzazione e riqualificazione del Sistema Sanitario regionale previsti dal Piano di rientro dal disavanzo di cui alla delibera della Giunta Regionale n° 460 del 20 marzo 2007, adottata a seguito dell'Accordo sottoscritto - ai sensi dell'art.1 comma 180 della legge n° 311 del 30 dicembre 2004 - tra il Presidente della Regione Campania ed i Ministri della Salute e dell'Economia e delle Finanze;
- f. che, nell'ambito delle misure adottate, la citata legge regionale 16/08 ha disciplinato, agli artt. 2 e 3, innovando la legge regionale n° 32 del 3 novembre 1994, la razionalizzazione degli ambiti territoriali e distrettuali delle Aziende Sanitarie Locali;
- g. con deliberazione n. 504 del 20 marzo 2009, recante "*Razionalizzazione degli ambiti distrettuali delle nuove Aziende sanitarie locali*", così come disposto dalla Legge regionale n. 16 del 28 novembre 2008 recante "*Misure straordinarie di razionalizzazione e riqualificazione del Sistema sanitario regionale per il rientro dal disavanzo*", la Giunta della Regione ha ridotto da 97 a 72 i Distretti Sanitari;
- h. tale ridefinizione ha determinato un nuovo assetto organizzativo per alcuni Ambiti Territoriali e in alcuni casi una loro mancata coincidenza con i nuovi Distretti.

## CONSIDERATO CHE

- a. l'art. 39 della legge regionale n. 11/2007, al fine di realizzare un'offerta di interventi e servizi socio-sanitari a garanzia di livelli uniformi ed essenziali di assistenza, ribadisce la necessità di rafforzare il processo d'integrazione sociosanitaria, che si realizza attraverso opportuni tavoli di concertazione e la sottoscrizione di relativi protocolli d'intesa, e i rispettivi atti programmatici: piani di zona, programmi delle attività territoriali e piani attuativi locali. Gli atti programmatici devono prevedere elementi di coincidenza nella progettazione degli interventi socio-sanitari e le relative modalità di realizzazione ritenute più efficaci in relazione al territorio, basate sulla cogestione del sistema di offerta dei servizi da parte dei comuni e dei distretti sanitari.
- b. con decreto n. 49 del 29/7/2010 del Commissario ad Acta per l'Attuazione del Piano di Rientro, concernente il "*Riassetto della rete ospedaliera e territoriale, con adeguati interventi per la dismissione/riconversione/riorganizzazione dei presidi non in grado di assicurare adeguati profili di efficienza e di efficacia; analisi del fabbisogno e verifica dell'appropriatezza: conseguente revoca degli accreditamenti per le corrispondenti strutture private accreditate; conseguente modifica del Piano Ospedaliero regionale in coerenza con il piano di rientro*", viene ribadita la necessità di formulare un piano di riallineamento dei distretti e degli ambiti territoriali;
- c. il decreto 22 del 22 marzo 2011, Approvazione del Piano sanitario regionale ai sensi del punto t ) della delibera della Presidenza del Consiglio dei Ministri del 24 aprile 2010 definisce gli obiettivi in materia di riorganizzazione della rete territoriale di assistenza
- d. il decreto del commissario ad acta per la prosecuzione del Piano di rientro del settore sanitario n. 65 del 26.09.2011 "Programma Operativo 2011 – 2012. Istituzione del Nucleo di Coordinamento" articola gli obiettivi definiti dal Programma Operativo per il biennio 2011 – 2012, nei seguenti punti:

- 3) Riqualificazione dell'assistenza territoriale
  - 4) Prevenzione, veterinaria ed igiene degli alimenti
  - 5) Razionalizzazione e gestione del Personale
  - 6) Razionalizzazione e contenimento della spesa farmaceutica
  - 7) Interventi di sistema
  - 8) Fornitura prestazioni da privati accreditati
- e. che il succitato decreto 65/2011 pone tra i risultati programmati la ridefinizione degli ambiti sociali in coerenza con gli ambiti distrettuali entro il giugno 2012, Intervento 3.4 Riorganizzazione delle reti di assistenza territoriale;
- f. con deliberazione n. 40 del 14/02/2011 la Giunta Regionale ha costituito un tavolo tecnico congiunto con il compito di definire i criteri e di redigere un documento con la proposta di riassetto-riallineamento tra ambiti sociali e distretti sanitari, favorente una *governance* unitaria dell'assetto sociosanitario dei servizi alla persona;
- g. ai fini della redazione della proposta di riassetto-riallineamento tra ambiti sociali e distretti sanitari il tavolo tecnico congiunto si ispirato ai seguenti principi:
- 1) omogeneità dei sistemi di erogazione dei servizi,
  - 2) principio dell'efficienza,
  - 3) uniformità dell'erogazione dei livelli essenziali di assistenza (LEA),
  - 4) uniformità dei sistemi di gestione, organizzazione ed erogazione dei servizi territoriali di natura sociosanitaria,
  - 5) allineamento dei sistemi informativi sociali, sanitari e sociosanitari;

**RAVVISATA** la necessità di avviare il processo di riallineamento tra ambiti e distretti, al fine di assicurare:

- a. l'erogazione di prestazioni e servizi integrati di cui al D.P.C.M. 29.11.2001,
- b. la coerenza tra gli strumenti programmatori "Programmi Attività Territoriali" (PAT) e "Piani di Zona" (PdZ) in termini di contenuti, di azioni, di tempi e di risorse dedicate,
- c. 3) un adeguato utilizzo degli strumenti professionali di valutazione, redazione e gestione, degli interventi e dei piani personalizzati secondo il criterio dell'appropriatezza,
- d. 4) la corretta applicazione del meccanismo della compartecipazione alla spesa al fine di consentire l'accesso ai sistemi di offerta sanitari, sociali e sociosanitari alle fasce più deboli della popolazione;

**PRESO ATTO** degli esiti dei lavori conclusi dal tavolo tecnico di cui alla succitata DGR n. 40/2011 e della successiva fase di concertazione dell'Assessorato all'Assistenza Sociale, avviata ai sensi dell'art. 19 della legge regionale n. 11/2007, con il coinvolgimento delle parti sociali, delle cinque province e degli stessi ambiti territoriali, che hanno condotto alla stesura del documento che, allegato al presente provvedimento, ne costituisce parte integrante e sostanziale;


## VISTI

- a. il Decreto Legislativo 30 dicembre 1992, n. 502 e successive modificazioni ed integrazioni concernente «Riordino della disciplina in materia sanitaria, a norma dell'art. 1 della legge 23 ottobre 1992, n. 421 e successive modificazioni»;
- b. il Decreto del Presidente del Consiglio dei Ministri 29 novembre 2001, recante «Definizione dei livelli essenziali di assistenza», con il quale sono stati individuati i Livelli Essenziali di Assistenza (LEA) da garantire a tutti gli assistiti dal Servizio Sanitario Nazionale, a titolo gratuito o con partecipazione alla spesa, nel rispetto dei principi e nei limiti delle risorse finanziarie pubbliche di cui all'art. 1, commi 2 e 3, del D.lgs 30 dicembre 1992, n. 502 e successive modificazioni;
- c. il decreto del commissario ad acta per la prosecuzione del Piano di rientro del settore sanitario n. 53 del 09.05.2012: Approvazione Programmi Operativi 2011/2012: Adeguamento per l'anno 2012.

**PROPONE** e la Giunta, in conformità, a voto unanime

## DELIBERA

1. di approvare, ai sensi dell'art. 19 della legge regionale n. 11/2007, il documento ALLEGATO A ad oggetto "Modifica degli ambiti territoriali e dei distretti sanitari" che, allegato al presente provvedimento, ne costituisce parte integrante e sostanziale;
2. di stabilire che le modifiche apportate con il presente provvedimento agli ambiti territoriali ed ai distretti sanitari della Regione Campania devono intendersi operative obbligatoriamente entro il 1° gennaio 2013 ;
3. di dare mandato all'Agenzia Regionale Ar.San di predisporre un piano di lavoro per le eventuali modifiche che si dovessero rendere necessarie per l'adeguamento dei sistemi informativi;
4. di dare mandato ai dirigenti coordinatori delle AA.GG.C. 18, 19 e 20 di adottare gli atti necessari a dare attuazione al presente provvedimento ed a favorire la transizione dall'attuale composizione degli ambiti territoriali e dei distretti sanitari, a quella prevista con il presente dispositivo;
5. di trasmettere copia del presente provvedimento al Commissario ad Acta per la prosecuzione del Piano di rientro nel settore sanitario per le determinazioni di competenza in merito alla ridefinizione dei distretti sanitari;
6. di inviare copia del presente provvedimento alle AA.GG.C. 18, 19 e 20, per il seguito di competenza, ed al BURC per la pubblicazione.



## GIUNTA REGIONALE DELLA CAMPANIA

DELIBERAZIONE n°	320	del	03/07/2012	AREA 20 19 18	SETTORE 3 1 1	SERVIZIO 0
------------------	-----	-----	------------	------------------------	------------------------	---------------

## OGGETTO :

**Modifica degli Ambiti Territoriali sociali e dei Distretti Sanitari -provvedimenti a seguito della deliberazione di Giunta Regionale n.40 del 14/02/2011**

QUADRO A	CODICE	COGNOME	MATRICOLA	FIRMA
PRESIDENTE   ASSESSORE		<b>Presidente Caldoro Stefano Assessore Russo Ermanno</b>	_____	_____
DIRIGENTE SETTORE		<b>D.ssa Romano Rosanna Dr. D'Ascoli Albino Dr. Oddati Antonio</b>	_____	_____
IL COORDINATORE AREA		<b>Dr. Vasco Mario Dr. D'Ascoli Albino Dr. Oddati Antonio</b>	_____	_____

VISTO IL DIRIGENTE SETTORE ATTIVITA' ASSISTENZA GIUNTA	COGNOME	FIRMA
DATA ADOZIONE	<b>03/07/2012</b>	INVIATO PER L'ESECUZIONE IN DATA _____

ALLE SEGUENTI AREE E SETTORI GENERALI DI COORDINAMENTO:

\_\_\_\_\_

Dichiarazione di conformità della copia cartacea:

Il presente documento, ai sensi del T.U. dpr 445/2000 e successive modificazioni è copia conforme cartacea dei dati custoditi in banca dati della Regione Campania.

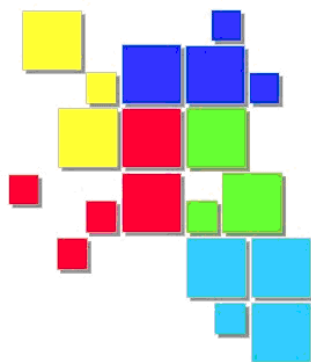
Firma

\_\_\_\_\_





**Giunta Regionale della Campania**



# **MODIFICA DEGLI AMBITI TERRITORIALI E DEI DISTRETTI SANITARI**



## SOMMARIO

Normativa di riferimento.....	1
Ambiti e Distretti della Provincia di Avellino .....	3
Ambiti e Distretti della Provincia di Benevento.....	6
Ambiti e Distretti della Provincia di Caserta .....	8
Ambiti e Distretti della Provincia di Napoli.....	11
Ambiti e Distretti della Provincia di Salerno.....	14

## Normativa di riferimento

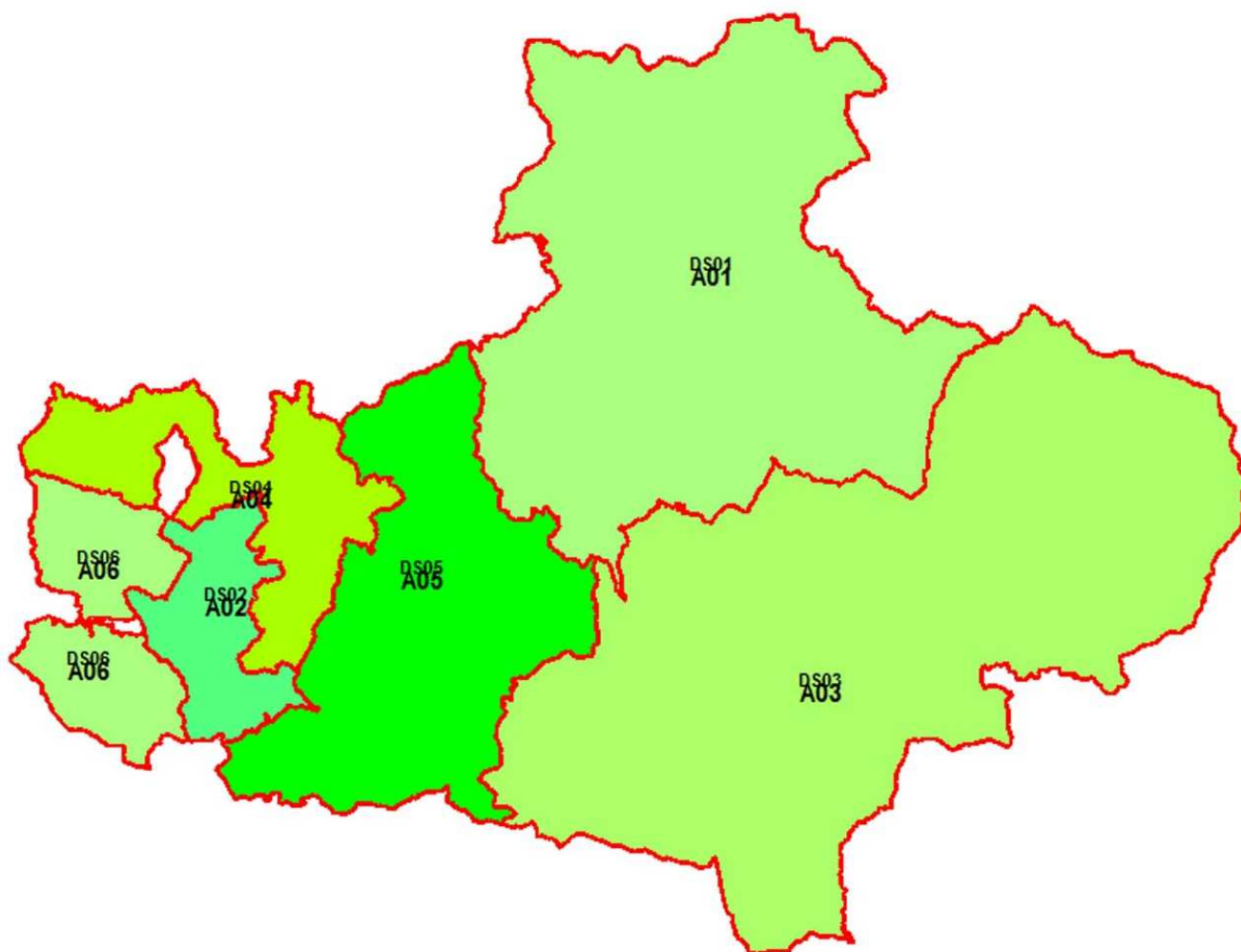
- ✓ **Decreto Legislativo n. 229/1999**, "Norme per la razionalizzazione del Servizio sanitario nazionale, a norma dell'articolo 1 della legge 30 novembre 1998, n. 419", **art. 3-quater**: «1. La legge regionale disciplina l'articolazione in distretti dell'unità sanitaria locale. Il distretto è individuato, sulla base dei criteri di cui all'articolo 2, comma 2-sexies, lettera c), dall'atto aziendale di cui all'articolo 3, comma 1-bis, garantendo una popolazione minima di almeno sessantamila abitanti, salvo che la regione, in considerazione delle caratteristiche geomorfologiche del territorio o della bassa densità della popolazione residente, disponga diversamente. (...)».
- ✓ **Delibera di Giunta Regionale n. 1824/2001**, avente ad oggetto "Legge 8 novembre 2000, n. 328 - determinazione degli ambiti territoriali per la gestione unitaria del sistema locale dei servizi sociali a rete": « (...) individuare quali "ambiti territoriali" i distretti sanitari o loro multipli purché rientranti nella stessa ASL (...)».
- ✓ **Legge Regionale n. 11/2007**, "Legge per la dignità e la cittadinanza sociale. Attuazione della legge 8 novembre 2000, n. 328":
  - **art. 8** La Regione, comma 3 lett. a): « determina gli ambiti territoriali, ai sensi dell'articolo 19, per la gestione del sistema integrato;»
  - **art. 19** Gli ambiti territoriali: «1. La regione Campania definisce quali ambiti territoriali le ripartizioni del territorio regionale coincidenti con i distretti sanitari o loro multipli purché rientranti nella medesima ASL, e li determina, previa concertazione con gli enti locali, con provvedimento della Giunta regionale. 2. Eventuali modifiche degli ambiti richieste dagli enti locali sono approvate dalla Giunta in considerazione di mutamenti negli assetti istituzionali, eventi straordinari o esigenze sopravvenute, nel rispetto della similarità geografica ed antropica dei territori. 3. Ogni variazione dei distretti sanitari che comporta la rideterminazione degli ambiti territoriali è assunta, previa acquisizione del parere congiunto degli assessorati alle politiche sociali, agli enti locali e alla sanità».
- ✓ **Legge Regionale n. 16/2008, art. 3** Razionalizzazione degli ambiti distrettuali: « (...)16. Ciascun distretto deve, di norma, coincidere con ogni ambito avente una popolazione non inferiore a 50.000 abitanti e non superiore a 120.000 abitanti. Nella definizione degli ambiti distrettuali va tenuto conto delle aree montuose, delle isole e dei territori a bassa densità abitativa (...)».
- ✓ **Delibera di Giunta Regionale n. 504/2009**, avente ad oggetto "Legge regionale n. 16 del 28 novembre 2008 recante 'Misure straordinarie di razionalizzazione e riqualificazione del Sistema sanitario regionale per il rientro dal disavanzo' - Razionalizzazione degli ambiti distrettuali delle nuove Aziende sanitarie locali.", con cui i Distretti Sanitari sono stati ridotti da 113 a 72, determinando la non coincidenza con gli Ambiti Territoriali.
- ✓ **Decreto n. 49/2010** del Commissario ad Acta per la prosecuzione del Piano di Rientro del Settore Sanitario (Deliberazione Consiglio dei Ministri 24.04.2010), avente ad oggetto "riassetto della rete ospedaliera e territoriale, con adeguati interventi per la dismissione/riconversione/riorganizzazione dei presidi non in grado di assicurare adeguati profili di efficienza e di efficacia; analisi del fabbisogno e verifica dell'appropriatezza: conseguente revoca degli accreditamenti per le corrispondenti strutture private accreditate; conseguente modifica del Piano Ospedaliero regionale in coerenza con il piano di rientro. Modifiche ed integrazioni.", Parte 2° "Riorganizzazione della rete dell'assistenza territoriale"
  - 1.1 Assetti organizzativi Distretti – Ambiti territoriali, « Una importante criticità che resta da superare e che costituisce uno degli obiettivi da programmare è il mancato allineamento fra i nuovi territori dei distretti e gli ambiti sociali; la proposta è la formulazione di un piano di riallineamento al fine di ricondurre gli ambiti sociali da 52 a 72 e farli coincidere con i 72 ambiti distrettuali. Tale piano da concludersi entro il 31.12.2010 dovrà prevedere attività ed azioni tese a rimuovere le difficoltà della riorganizzazione proposta, nonché i tempi tecnici utili».



- ✓ **Delibera di Giunta Regionale n. 40/2011**, avente ad oggetto “Costituzione del Tavolo Tecnico per l'elaborazione della proposta di riallineamento di Ambiti Territoriali sociali e Distretti Sanitari, ai sensi del Decreto del Commissario ad acta per l'attuazione del Piano di Rientro n. 49/2010”, con le seguenti caratteristiche:
- composizione: Coordinatori, o loro delegati, delle AA.GG.CC.18, 19 e 20; referente indicato dall'Assessore ai Rapporti con Province, Comuni, Comunità Montane e Consorzi; referente dell'ARSAN Campania; funzionario designato dal Capo di Gabinetto;
  - principi ispiratori: omogeneità dei sistemi di erogazione dei servizi; principio dell'efficienza; uniformità dell'erogazione dei livelli essenziali di assistenza (LEA); uniformità dei sistemi di gestione, organizzazione ed erogazione dei servizi territoriali di natura sociosanitaria; allineamento dei sistemi informativi sociali, sanitari e sociosanitari.

La proposta di riallineamento del Tavolo Tecnico è stata sottoposta dall'Assessorato “Attività sociali - Assistenza sociale” alle principali organizzazioni sindacali nonché, per il tramite delle Province di appartenenza, ai Sindaci dei Comuni. Previa la valutazione della fattibilità delle proposte ricevute operata dalle strutture tecniche regionali, la Giunta definisce la composizione degli Ambiti Territoriali e dei Distretti Sanitari così come riportato nelle seguenti pagine.

## Ambiti e Distretti della Provincia di Avellino



► Ambito A01		► Distretto 01	
n.	Comuni	Popolazione	Distretto
1	Ariano Irpino	23.134	DS01
2	Bonito	2.553	DS01
3	Carife	1.530	DS01
4	Casalbore	1.933	DS01
5	Castel Baronia	1.178	DS01
6	Flumeri	3.112	DS01
7	Fontanarosa	3.329	DS01
8	Frigento	4.017	DS01
9	Gesualdo	3.692	DS01
10	Greci	772	DS01
11	Grottaminarda	8.359	DS01
12	Luogosano	1.239	DS01
13	Melito Irpino	1.968	DS01
14	Mirabella Eclano	8.042	DS01

15	Montaguto	478	DS01
16	Montecalvo Irpino	3.940	DS01
17	Paternopoli	2.603	DS01
18	San Nicola Baronia	793	DS01
19	San Sossio Baronia	1.738	DS01
20	Sant'Angelo all'Esca	852	DS01
21	Savignano Irpino	1.204	DS01
22	Scampitella	1.288	DS01
23	Sturmo	3.171	DS01
24	Taurasi	2.519	DS01
25	Trevico	1.085	DS01
26	Vallata	2.874	DS01
27	Vallesaccarda	1.357	DS01
28	Villanova del Battista	1.786	DS01
29	Zungoli	1.232	DS01
		<b>91.778</b>	

**> Ambito A02 > Distretto 02**

n.	Comuni	Popolazione	Distretto
1	Contrada	3.020	DS02
2	Forino	5.396	DS02
3	Mercogliano	12.471	DS02
4	Monteforte Irpino	12.646	DS02
5	Ospedaletto d'Alpinolo	1.934	DS02
6	Sant'Angelo a Scala	736	DS02
7	Summonte	1.662	DS02
		<b>37.865</b>	

**> Ambito A03 > Distretto 03**

n.	Comuni	Popolazione	Distretto
1	Andretta	2.089	DS03
2	Aquilonia	1.848	DS03
3	Bagnoli Irpino	3.286	DS03
4	Bisaccia	4.044	DS03
5	Cairano	371	DS03
6	Calabritto	2.560	DS03
7	Calitri	5.042	DS03
8	Caposele	3.605	DS03
9	Cassano Irpino	996	DS03
10	Castelfranci	2.165	DS03
11	Conza della Campania	1.447	DS03
12	Guardia Lombardi	1.830	DS03
13	Lacedonia	2.825	DS03
14	Lioni	6.420	DS03
15	Montella	8.013	DS03
16	Monteverde	842	DS03
17	Morra De Sanctis	1.328	DS03
18	Nusco	4.295	DS03
19	Rocca San Felice	889	DS03
20	Sant'Andrea di Conza	1.696	DS03
21	Sant'Angelo dei Lombardi	4.431	DS03
22	Senerchia	845	DS03
23	Teora	1.579	DS03
24	Torella dei Lombardi	2.235	DS03
25	Villamaina	970	DS03
		<b>65.651</b>	

**> Ambito A04 > Distretto 04**

n.	Comuni	Popolazione	Distretto
1	Altavilla Irpina	4.185	DS04
2	Avellino	56.339	DS04
3	Capriglia Irpina	2.416	DS04
4	Cervinara	9.926	DS04
5	Chianche	571	DS04
6	Grottolella	2.020	DS04
7	Montefredane	2.310	DS04
8	Petruro Irpino	359	DS04
9	Pietrastornina	1.567	DS04
10	Prata di Principato Ultra	2.975	DS04
11	Pratola Serra	3.700	DS04
12	Rocbascerana	2.358	DS04
13	Rotondi	3.647	DS04
14	San Martino Valle Caudina	4.730	DS04
15	Torrioni	586	DS04
16	Tufo	941	DS04
		<b>98.630</b>	

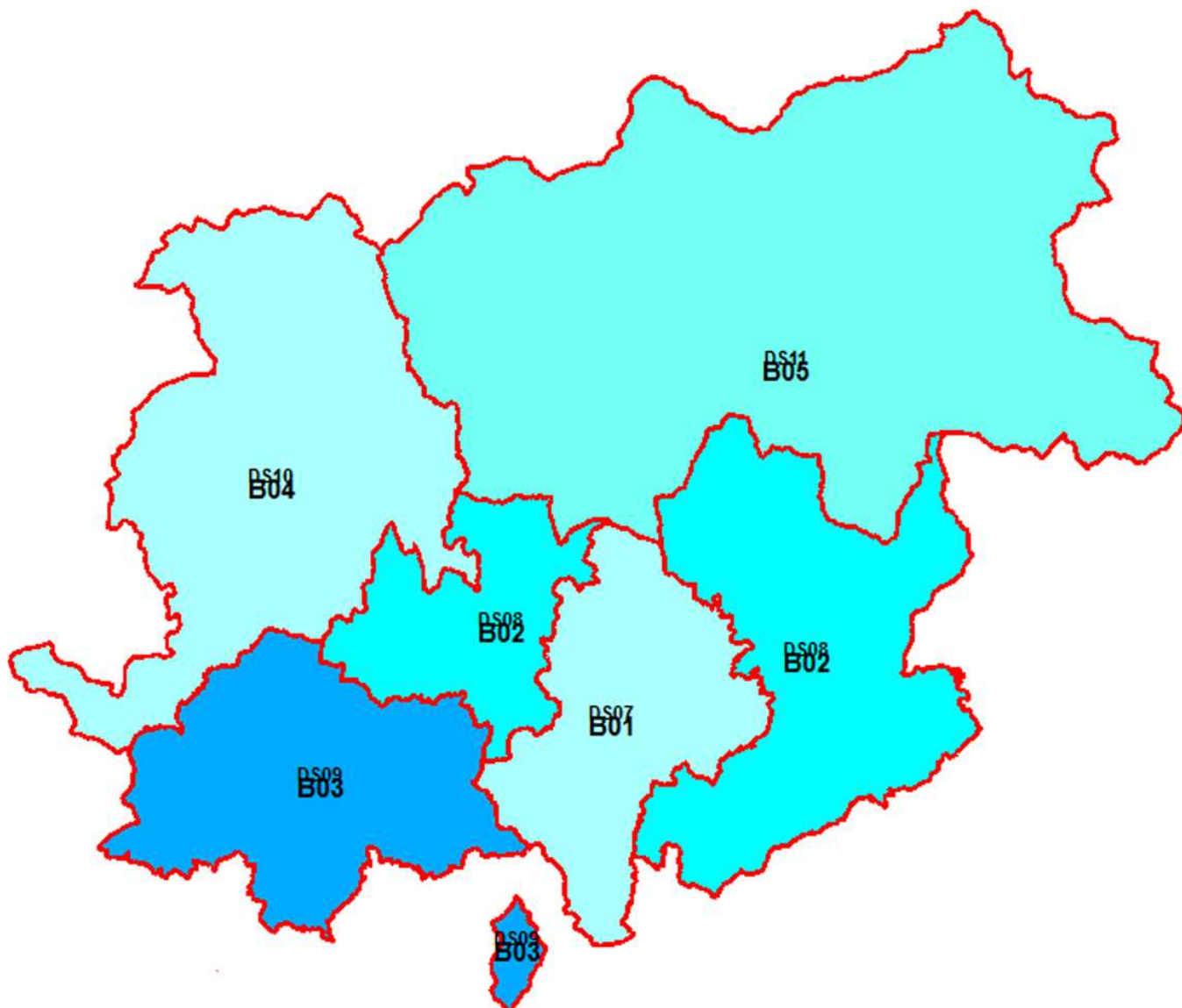
**> Ambito A05 > Distretto 05**

n.	Comuni	Popolazione	Distretto
1	Aiello del Sabato	4.003	DS05
2	Atripalda	11.174	DS05
3	Candida	1.163	DS05
4	Castelvetere sul Calore	1.707	DS05
5	Cesinali	2.570	DS05
6	Chiusano di San Domenico	2.388	DS05
7	Lapio	1.648	DS05
8	Manocalzati	3.280	DS05
9	Montefalcione	3.461	DS05
10	Montefusco	1.432	DS05
11	Montemarano	3.090	DS05
12	Montemiletto	5.464	DS05
13	Montoro Inferiore	10.529	DS05
14	Montoro Superiore	8.844	DS05
15	Parolise	706	DS05
16	Pietradefusi	2.472	DS05
17	Salza Irpina	788	DS05
18	San Mango sul Calore	1.210	DS05
19	San Michele di Serino	2.602	DS05
20	San Potito Ultra	1.603	DS05
21	Santa Lucia di Serino	1.460	DS05
22	Santa Paolina	1.440	DS05
23	Santo Stefano del Sole	2.218	DS05
24	Serino	7.254	DS05
25	Solofra	12.313	DS05
26	Sorbo Serpico	595	DS05
27	Torre Le Nocelle	1.376	DS05
28	Venticano	2.599	DS05
29	Volturara Irpina	4.103	DS05
		<b>103.492</b>	

**> Ambito A06 > Distretto 06**

n.	Comuni	Popolazione	Distretto
1	Avella	7.958	DS06
2	Baiano	4.763	DS06
3	Domicella	1.915	DS06
4	Lauro	3.638	DS06
5	Marzano di Nola	1.722	DS06
6	Moschiano	1.701	DS06
7	Mugnano del Cardinale	5.376	DS06
8	Pago del Vallo di Lauro	1.875	DS06
9	Quadrelle	1.957	DS06
10	Quindici	2.447	DS06
11	Sirignano	3.028	DS06
12	Sperone	3.726	DS06
13	Taurano	1.615	DS06
		<b>41.721</b>	

## Ambiti e Distretti della Provincia di Benevento



### ► Ambito B01 ► Distretto 07

n.	Comuni	Popolazione	Distretto
1	Apollosa	2.725	DS07
2	Arpaise	858	DS07
3	Benevento	62.035	DS07
4	Ceppaloni	3.375	DS07
5	San Leucio del Sannio	3.207	DS07
		<b>72.200</b>	

### ► Ambito B02 ► Distretto 08

n.	Comuni	Popolazione	Distretto
1	Apice	5.819	DS08
2	Buonalbergo	1.852	DS08
3	Calvi	2.634	DS08
4	Castelpoto	1.370	DS08

5	Cautano	2.116	DS08
6	Foglianise	3.520	DS08
7	Paduli	4.127	DS08
8	Pago Veiano	2.567	DS08
9	Pesco Sannita	2.081	DS08
10	Pietrelcina	3.083	DS08
11	Ponte	2.695	DS08
12	San Giorgio del Sannio	9.902	DS08
13	San Martino Sannita	1.287	DS08
14	San Nazzaro	934	DS08
15	San Nicola Manfredi	3.642	DS08
16	Sant'Angelo a Cupolo	4.314	DS08
17	Sant'Arcangelo Trimonte	643	DS08
18	TorreCUSO	3.496	DS08
19	Vitulano	3.006	DS08
		<b>59.088</b>	

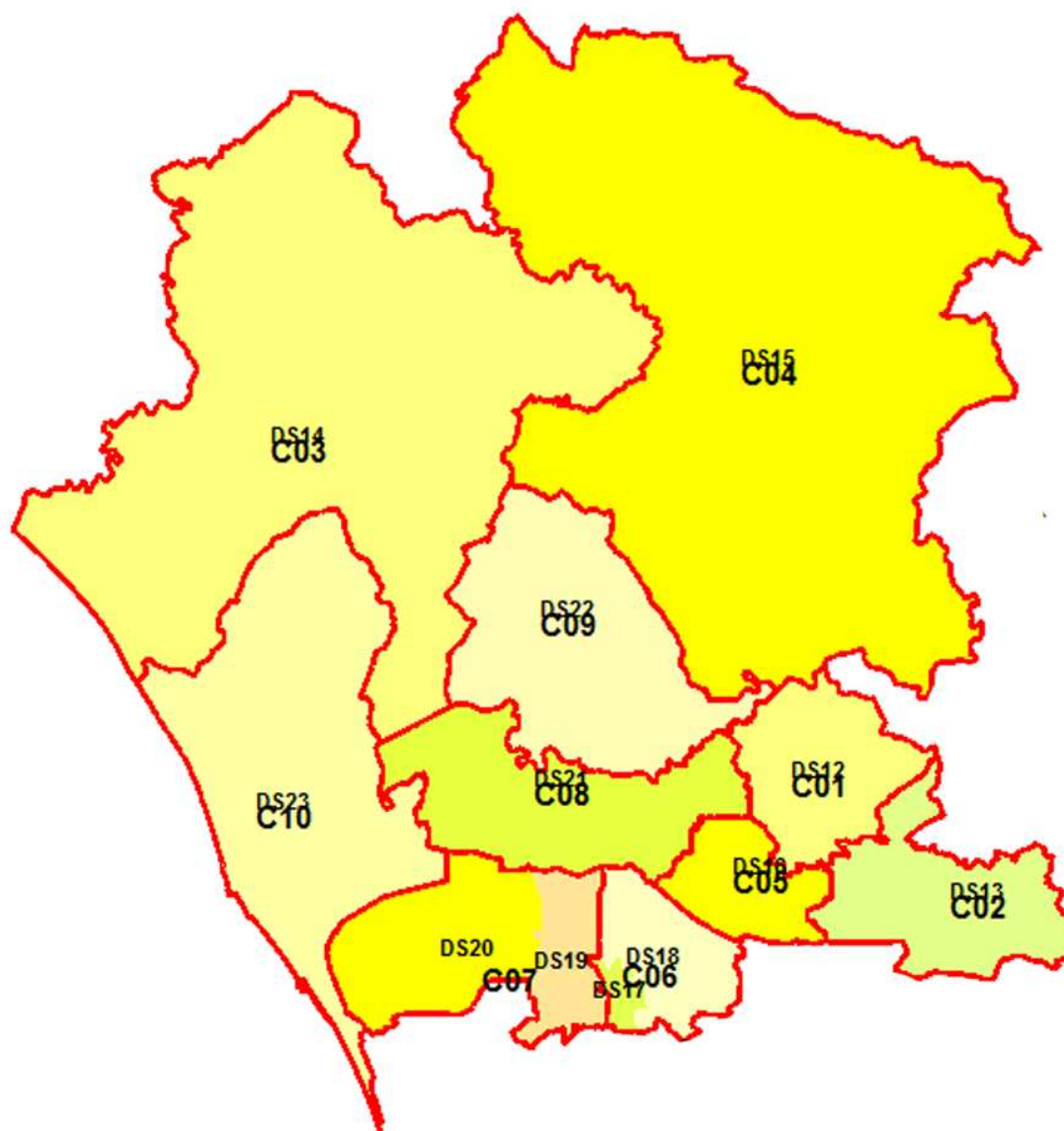


► Ambito B03		► Distretto 09	
n.	Comuni	Popolazione	Distretto
1	Airola	8.147	DS09
2	Arpaia	2.001	DS09
3	Bonea	1.498	DS09
4	Bucciano	2.064	DS09
5	Campoli del Monte Taburno	1.538	DS09
6	Durazzano	2.261	DS09
7	Forchia	1.226	DS09
8	Frasso Telesino	2.448	DS09
9	Moiano	4.142	DS09
10	Montesarchio	13.707	DS09
11	Pannarano	2.045	DS09
12	Paolisi	2.018	DS09
13	Sant'Agata de' Goti	11.473	DS09
14	Tocco Claudio	1.570	DS09
		<b>56.138</b>	

► Ambito B04		► Distretto 10	
n.	Comuni	Popolazione	Distretto
1	Amorosi	2.879	DS10
2	Castelvenere	2.562	DS10
3	Cerreto Sannita	4.159	DS10
4	Cusano Mutri	4.226	DS10
5	Dugenta	2.733	DS10
6	Faicchio	3.746	DS10
7	Guardia Sanframondi	5.283	DS10
8	Limatola	3.916	DS10
9	Melizzano	1.908	DS10
10	Paupisi	1.515	DS10
11	Pietraroja	600	DS10
12	Puglianello	1.400	DS10
13	San Lorenzello	2.364	DS10
14	San Lorenzo Maggiore	2.213	DS10
15	San Lupo	886	DS10
16	San Salvatore Telesino	4.080	DS10
17	Solopaca	4.051	DS10
18	Telese Terme	7.028	DS10
		<b>55.549</b>	

► Ambito B05		► Distretto 11	
n.	Comuni	Popolazione	Distretto
1	Baselice	2.593	DS11
2	Campolattaro	1.090	DS11
3	Casalduni	1.493	DS11
4	Castelfranco in Miscano	964	DS11
5	Castelpagano	1.572	DS11
6	Castelvetrore in Val Fortore	1.442	DS11
7	Circello	2.501	DS11
8	Colle Sannita	2.680	DS11
9	Foiano di Val Fortore	1.484	DS11
10	Fragneto l'Abate	1.094	DS11
11	Fragneto Monforte	1.880	DS11
12	Ginestra degli Schiavoni	526	DS11
13	Molinara	1.681	DS11
14	Montefalcone di Val Fortore	1.661	DS11
15	Morcone	5.150	DS11
16	Pontelandolfo	2.352	DS11
17	Reino	1.281	DS11
18	San Bartolomeo in Galdo	5.204	DS11
19	San Giorgio La Molara	3.069	DS11
20	San Marco dei Cavoti	3.596	DS11
21	Santa Croce del Sannio	991	DS11
22	Sassinoro	595	DS11
		<b>44.899</b>	

## Ambiti e Distretti della Provincia di Caserta



► Ambito C01			► Distretto 12	
n.	Comuni	Popolazione	Distretto	
1	Casagiove	14.159	DS12	
2	Caserta	78.693	DS12	
3	Castel Morrone	3.982	DS12	
4	San Nicola la Strada	21.746	DS12	
		<b>118.580</b>		

► Ambito C02			► Distretto 13	
n.	Comuni	Popolazione	Distretto	
1	Arienzo	5.364	DS13	
2	Cervino	5.062	DS13	
3	Maddaloni	38.690	DS13	
4	San Felice a Cancellò	17.675	DS13	
5	Santa Maria a Vico	14.210	DS13	
6	Valle di Maddaloni	2.796	DS13	
		<b>83.797</b>		

**► Ambito C03 ► Distretto 14**

n.	Comuni	Popolazione	Distretto
1	Caianello	1.775	DS14
2	Cellole	7.873	DS14
3	Conca della Campania	1.292	DS14
4	Francolise	5.025	DS14
5	Galluccio	2.275	DS14
6	Marzano Appio	2.373	DS14
7	Mignano Monte Lungo	3.290	DS14
8	Pietravairano	3.090	DS14
9	Presenzano	1.773	DS14
10	Rocca d'Evandro	3.437	DS14
11	Roccamonfina	3.688	DS14
12	San Pietro Infine	988	DS14
13	Sessa Aurunca	22.603	DS14
14	Teano	12.536	DS14
15	Tora e Picilli	970	DS14
16	Vairano Patenora	6.470	DS14
		<b>79.458</b>	

**► Ambito C04 ► Distretto 15**

n.	Comuni	Popolazione	Distretto
1	Ailano	1.406	DS15
2	Alife	7.571	DS15
3	Alvignano	5.011	DS15
4	Baia e Latina	2.349	DS15
5	Caiazzo	5.822	DS15
6	Capriati a Volturno	1.661	DS15
7	Castel Campagnano	1.635	DS15
8	Castel di Sasso	1.201	DS15
9	Castello del Matese	1.539	DS15
10	Ciorlano	443	DS15
11	Dragoni	2.154	DS15
12	Fontegreca	857	DS15
13	Formicola	1.580	DS15
14	Gallo Matese	678	DS15
15	Gioia Sannitica	3.575	DS15
16	Letino	780	DS15
17	Liberi	1.176	DS15
18	Piana di Monte Verna	2.402	DS15
19	Piedimonte Matese	11.428	DS15
20	Pietramelara	4.810	DS15
21	Pontelatone	1.819	DS15
22	Prata Sannita	1.605	DS15
23	Pratella	1.635	DS15
24	Raviscanina	1.383	DS15
25	Riardo	2.442	DS15
26	Roccaromana	997	DS15
27	Ruviano	1.839	DS15
28	San Gregorio Matese	986	DS15
29	San Potito Sannitico	2.011	DS15
30	Sant'Angelo d'Alife	2.320	DS15
31	Valle Agricola	989	DS15
		<b>76.104</b>	

**► Ambito C05 ► Distretto 16**

n.	Comuni	Popolazione	Distretto
1	Capodrise	9.747	DS16
2	Macerata Campania	10.845	DS16
3	Marcianise	40.439	DS16
4	Portico di Caserta	7.737	DS16
5	Recale	7.557	DS16
6	San Marco Evangelista	6.483	DS16
		<b>82.808</b>	

**► Ambito C06 ► Distretti 17 e 18**

n.	Comuni	Popolazione	Distretto
1	Aversa	51.631	DS17
2	Carinaro	7.034	DS18
3	Casaluce	10.283	DS18
4	Cesa	8.241	DS18
5	Gricignano di Aversa	10.421	DS18
6	Orta di Atella	24.547	DS18
7	Sant'Arpino	14.267	DS18
8	Succivo	8.040	DS18
9	Teverola	13.707	DS18
		<b>148.171</b>	

**► Ambito C07 ► Distretti 19 e 20**

n.	Comuni	Popolazione	Distretto
1	Frignano	8.659	DS19
2	Lusciano	14.553	DS19
3	Parete	11.001	DS19
4	San Marcellino	13.308	DS19
5	Trentola Ducenta	17.794	DS19
6	Villa di Briano	6.522	DS19
7	Casal di Principe	21.404	DS20
8	Casapesenna	6.874	DS20
9	San Cipriano d'Aversa	13.085	DS20
10	Villa Literno	11.676	DS20
		<b>124.876</b>	

**► Ambito C08 ► Distretto 21**

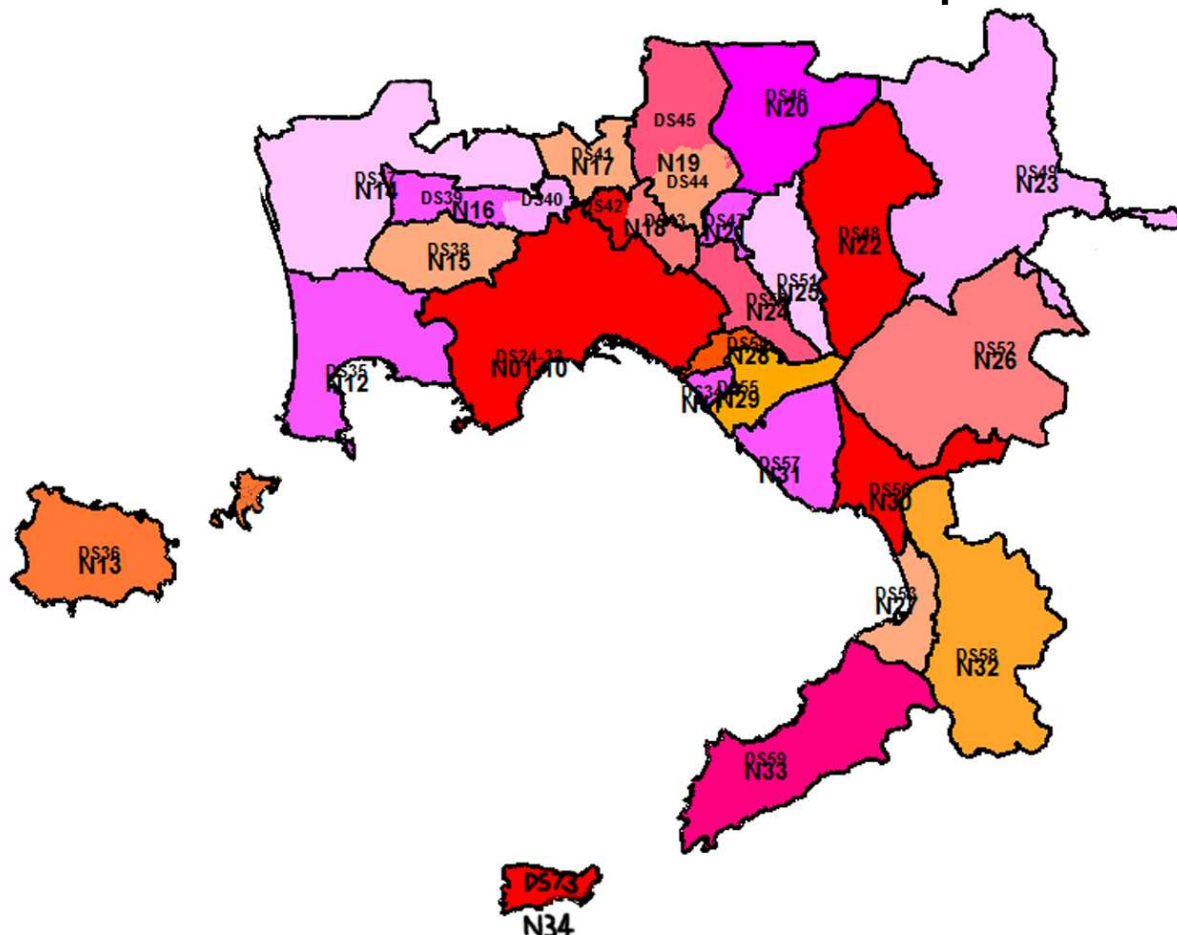
n.	Comuni	Popolazione	Distretto
1	Casapulla	8.622	DS21
2	Curti	7.234	DS21
3	Grazzanise	6.812	DS21
4	San Prisco	12.196	DS21
5	San Tammaro	5.115	DS21
6	Santa Maria Capua Vetere	33.742	DS21
7	Santa Maria la Fossa	2.745	DS21
		<b>76.466</b>	



➤ Ambito C09		➤ Distretto 22	
n.	Comuni	Popolazione	Distretto
1	Bellona	5.846	DS22
2	Calvi Risorta	5.855	DS22
3	Camigliano	1.884	DS22
4	Capua	18.839	DS22
5	Giano Vetusto	670	DS22
6	Pastorano	2.941	DS22
7	Pignataro Maggiore	6.281	DS22
8	Rocchetta e Croce	486	DS22
9	Sparanise	7.447	DS22
10	Vitulazio	6.984	DS22
		<b>57.233</b>	

➤ Ambito C10		➤ Distretto 23	
n.	Comuni	Popolazione	Distretto
1	Cancello ed Arnone	5.371	DS23
2	Carinola	8.287	DS23
3	Castel Volturno	24.149	DS23
4	Falciano del Massico	3.762	DS23
5	Mondragone	27.405	DS23
		<b>68.974</b>	

## Ambiti e Distretti della Provincia di Napoli



► Ambito N01		► Distretto 24	
n.	Comuni	Popolazione*	Distretto
1	Municipalità 1	81.799	DS24

► Ambito N06		► Distretto 29	
n.	Comuni	Popolazione*	Distretto
1	Municipalità 6	111.541	DS29

► Ambito N02		► Distretto 25	
n.	Comuni	Popolazione*	Distretto
1	Municipalità 2	94.266	DS25

► Ambito N07		► Distretto 30	
n.	Comuni	Popolazione*	Distretto
1	Municipalità 7	86.827	DS30

► Ambito N03		► Distretto 26	
n.	Comuni	Popolazione*	Distretto
1	Municipalità 3	100.142	DS26

► Ambito N08		► Distretto 31	
n.	Comuni	Popolazione*	Distretto
1	Municipalità 8	87.663	DS31

► Ambito N04		► Distretto 27	
n.	Comuni	Popolazione*	Distretto
1	Municipalità 4	92.592	DS27

► Ambito N09		► Distretto 32	
n.	Comuni	Popolazione*	Distretto
1	Municipalità 9	102.242	DS32

► Ambito N05		► Distretto 28	
n.	Comuni	Popolazione*	Distretto
1	Municipalità 5	110.957	DS28

► Ambito N10		► Distretto 33	
n.	Comuni	Popolazione*	Distretto
1	Municipalità 10	95.632	DS33

## della Campania

## e dei Distretti Sanitari

**► Ambito N11 ► Distretto 34**

n.	Comuni	Popolazione	Distretto
1	Portici	53.981	DS34

**► Ambito N12 ► Distretto 35**

n.	Comuni	Popolazione	Distretto
1	Bacoli	27.267	DS35
2	Monte di Procida	13.341	DS35
3	Pozzuoli	83.459	DS35
		<b>124.067</b>	

**► Ambito N13 ► Distretto 36**

n.	Comuni	Popolazione	Distretto
1	Barano d'Ischia	10.083	DS36
2	Casamicciola Terme	8.361	DS36
3	Forio	17.600	DS36
4	Ischia	18.828	DS36
5	Lacco Ameno	4.783	DS36
6	Procida	10.596	DS36
7	Serrara Fontana	3.205	DS36
		<b>73.456</b>	

**► Ambito N14 ► Distretto 37**

n.	Comuni	Popolazione	Distretto
1	Giugliano in Campania	117.963	DS37

**► Ambito N15 ► Distretto 38**

n.	Comuni	Popolazione	Distretto
1	Marano di Napoli	59.472	DS38
2	Quarto	40.154	DS38
		<b>99.626</b>	

**► Ambito N16 ► Distretti 39 e 40**

n.	Comuni	Popolazione	Distretto
1	Calvizzano	12.737	DS39
2	Qualiano	25.313	DS39
3	Villaricca	30.628	DS39
4	Melito di Napoli	38.163	DS40
5	Mugnano di Napoli	34.582	DS40
		<b>141.423</b>	

**► Ambito N17 ► Distretto 41**

n.	Comuni	Popolazione	Distretto
1	Casandrino	13.179	DS41
2	Frattamaggiore	30.108	DS41
3	Frattaminore	16.067	DS41
4	Grumo Nevano	18.269	DS41
5	Sant'Antimo	31.081	DS41
		<b>108.704</b>	

**► Ambito N18 ► Distretti 42 e 43**

n.	Comuni	Popolazione	Distretto
1	Arzano	35.926	DS42
2	Casavatore	18.499	DS42
3	Casoria	79.562	DS43
		<b>133.987</b>	

**► Ambito N19 ► Distretti 44 e 45**

n.	Comuni	Popolazione	Distretto
1	Afragola	63.981	DS44
2	Caivano	36.871	DS45
3	Cardito	21.302	DS45
4	Crispano	12.585	DS45
		<b>134.739</b>	

**► Ambito N20 ► Distretto 46**

n.	Comuni	Popolazione	Distretto
1	Acerra	56.177	DS46

**► Ambito N21 ► Distretto 47**

n.	Comuni	Popolazione	Distretto
1	Casalnuovo di Napoli	50.724	DS47

**► Ambito N22 ► Distretto 48**

n.	Comuni	Popolazione	Distretto
1	Brusciano	16.017	DS48
2	Castello di Cisterna	7.435	DS48
3	Mariglianella	7.468	DS48
4	Marigliano	30.370	DS48
5	San Vitaliano	6.189	DS48
6	Somma Vesuviana	35.260	DS48
		<b>102.739</b>	

**► Ambito N23 ► Distretto 49**

n.	Comuni	Popolazione	Distretto
1	Camposano	5.450	DS49
2	Carbonara di Nola	2.293	DS49
3	Casamarciano	3.359	DS49
4	Cicciano	12.290	DS49
5	Cimitile	7.356	DS49
6	Comiziano	1.821	DS49
7	Liveri	1.669	DS49
8	Nola	32.761	DS49
9	Roccarainola	7.294	DS49
10	San Paolo Bel Sito	3.546	DS49
11	Saviano	15.410	DS49
12	Scisciano	5.769	DS49
13	Tufino	3.745	DS49
14	Visciano	4.559	DS49
		<b>107.322</b>	

**► Ambito N24 ► Distretto 50**

n.	Comuni	Popolazione	Distretto
1	Cercola	19.336	DS50
2	Massa di Somma	5.751	DS50
3	Pollena Trocchia	13.646	DS50
4	Volla	23.312	DS50
		<b>62.045</b>	

**► Ambito N25 ► Distretto 51**

n.	Comuni	Popolazione	Distretto
1	Pomigliano d'Arco	39.215	DS51
2	Sant'Anastasia	28.827	DS51
		<b>68.042</b>	

**► Ambito N26 ► Distretto 52**

n.	Comuni	Popolazione	Distretto
1	Ottaviano	24.072	DS52
2	Palma Campania	15.187	DS52
3	Poggiomarino	21.353	DS52
4	San Gennaro Vesuviano	11.235	DS52
5	San Giuseppe Vesuvio	28.084	DS52
6	Striano	8.323	DS52
7	Terzigno	17.866	DS52
		<b>126.120</b>	

**► Ambito N27 ► Distretto 53**

n.	Comuni	Popolazione	Distretto
1	Castellammare di Stabia	64.506	DS53

**► Ambito N28 ► Distretto 54**

n.	Comuni	Popolazione	Distretto
1	San Giorgio a Cremano	47.244	DS54
2	San Sebastiano al Vesuvio	9.561	DS54
		<b>56.805</b>	

**► Ambito N29 ► Distretto 55**

n.	Comuni	Popolazione	Distretto
1	Ercolano	54.779	DS55

**► Ambito N30 ► Distretto 56**

n.	Comuni	Popolazione	Distretto
1	Boscotrecase	26.984	DS56
2	Boscotrecase	10.645	DS56
3	Torre Annunziata	43.699	DS56
4	Trecase	9.311	DS56
		<b>90.639</b>	

**► Ambito N31 ► Distretto 57**

n.	Comuni	Popolazione	Distretto
1	Torre del Greco	87.197	DS57

**► Ambito N32 ► Distretto 58**

n.	Comuni	Popolazione	Distretto
1	Agerola	7.456	DS58
2	Casola di Napoli	3.864	DS58
3	Gragnano	29.719	DS58
4	Lettere	6.228	DS58
5	Pimonte	6.033	DS58
6	Pompei	25.620	DS58
7	Santa Maria la Carità	11.718	DS58
8	Sant'Antonio Abate	19.693	DS58
		<b>110.331</b>	

**► Ambito N33 ► Distretto 59**

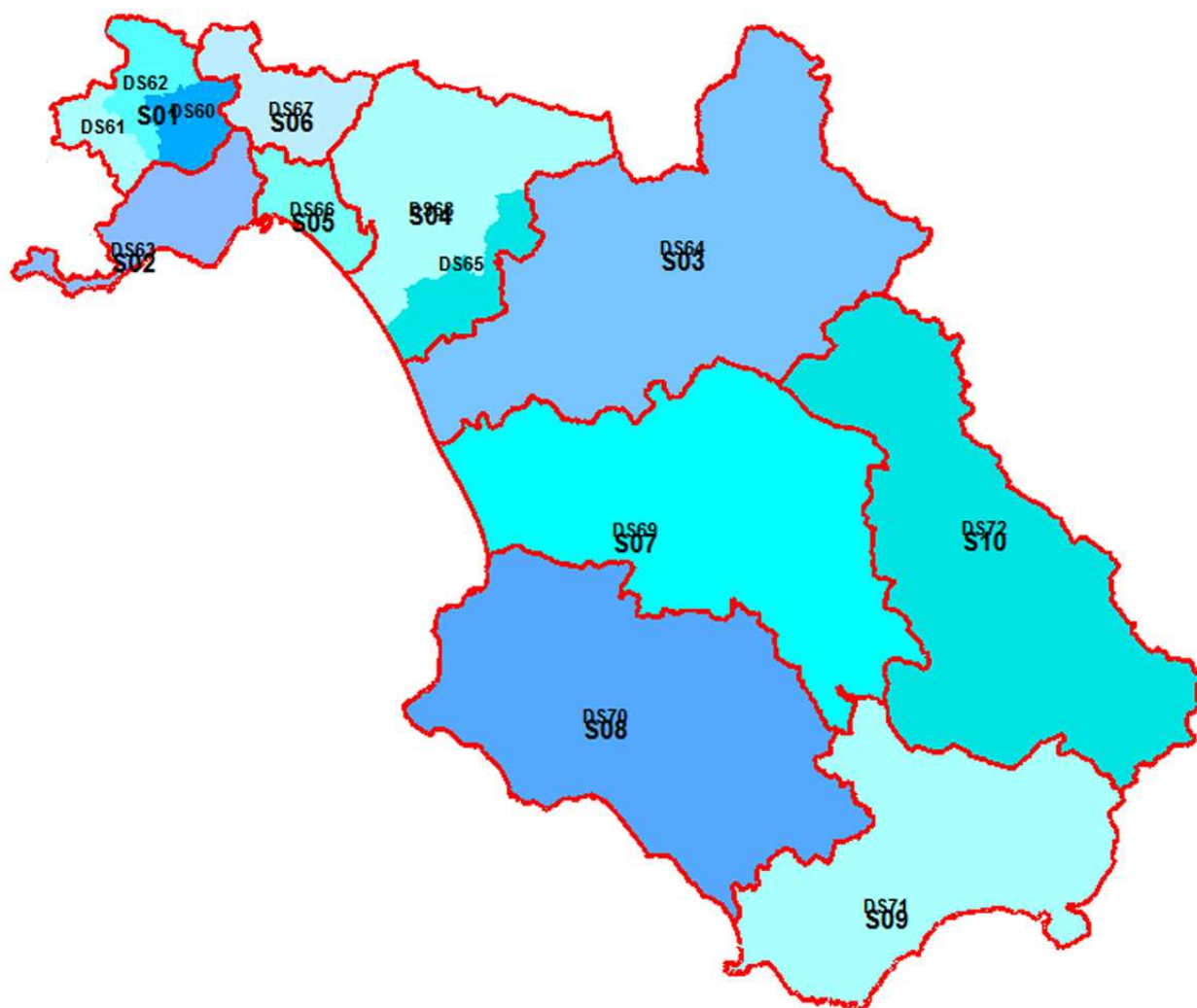
n.	Comuni	Popolazione	Distretto
1	Massa Lubrense	13.985	DS59
2	Meta	8.041	DS59
3	Piano di Sorrento	13.136	DS59
4	Sant'Agnello	9.079	DS59
5	Sorrento	16.589	DS59
6	Vico Equense	20.980	DS59
		<b>81.810</b>	

**► Ambito N34 ► Distretto 73**

n.	Comuni	Popolazione	Distretto
1	Anacapri	6.768	DS73
2	Capri	7.349	DS73
		<b>14.117</b>	



## Ambiti e Distretti della Provincia di Salerno



### ► Ambito S01 ► Distretti 60, 61 e 62

n.	Comuni	Popolazione	Distretto
1	Castel San Giorgio	13.728	DS60
2	Nocera Inferiore	45.707	DS60
3	Nocera Superiore	24.255	DS60
4	Roccapiemonte	9.068	DS60
5	Angri	32.226	DS61
6	Corbara	2.594	DS61
7	Sant'Egidio del Monte Albino	8.942	DS61
8	Scafati	50.794	DS61
9	Pagani	35.962	DS62
10	San Marzano sul Sarno	10.205	DS62
11	San Valentino Torio	10.313	DS62
12	Sarno	31.423	DS62
		<b>275.217</b>	

### ► Ambito S02 ► Distretto 63

n.	Comuni	Popolazione	Distretto
1	Amalfi	5.317	DS63
2	Atrani	913	DS63
3	Cava de' Tirreni	53.520	DS63
4	Cetara	2.317	DS63
5	Conca dei Marini	739	DS63
6	Furore	850	DS63
7	Maiori	5.626	DS63
8	Minori	2.836	DS63
9	Positano	3.983	DS63
10	Praiano	2.081	DS63
11	Ravello	2.508	DS63
12	Scala	1.541	DS63
13	Tramonti	4.145	DS63
14	Vietri sul Mare	8.293	DS63
		<b>94.669</b>	



**► Ambito S03 ► Distretto 64**

n.	Comuni	Popolazione	Distretto
1	Altavilla Silentina	7.010	DS64
2	Buccino	5.394	DS64
3	Campagna	16.183	DS64
4	Castelnuovo di Conza	662	DS64
5	Colliano	3.800	DS64
6	Contursi Terme	3.367	DS64
7	Eboli	38.470	DS64
8	Laviano	1.496	DS64
9	Oliveto Citra	3.972	DS64
10	Palomonte	4.151	DS64
11	Postiglione	2.289	DS64
12	Ricigliano	1.241	DS64
13	Romagnano al Monte	399	DS64
14	San Gregorio Magno	4.457	DS64
15	Santomenna	482	DS64
16	Serre	4.045	DS64
17	Sicignano degli Alburni	3.311	DS64
18	Valva	1.760	DS64
		<b>102.489</b>	

**► Ambito S04 ► Distretti 65 e 68**

n.	Comuni	Popolazione	Distretto
1	Battipaglia	51.133	DS65
2	Bellizzi	13.172	DS65
3	Olevano sul Tusciano	6.993	DS65
4	Acerno	2.877	DS68
5	Castiglione del Genovesi	1.364	DS68
6	Giffoni Sei Casali	5.322	DS68
7	Giffoni Valle Piana	12.079	DS68
8	Montecorvino Pugliano	10.190	DS68
9	Montecorvino Rovella	12.633	DS68
10	Pontecagnano Faiano	25.307	DS68
11	San Cipriano Picentino	6.721	DS68
12	San Mango Piemonte	2.644	DS68
		<b>150.435</b>	

**► Ambito S05 ► Distretto 66**

n.	Comuni	Popolazione	Distretto
1	Pellezzano	10.714	DS66
2	Salerno	139.019	DS66
		<b>149.733</b>	

**► Ambito S06 ► Distretto 67**

n.	Comuni	Popolazione	Distretto
1	Baronissi	16.850	DS67
2	Bracigliano	5.621	DS67
3	Calvanico	1.570	DS67
4	Fisciano	13.652	DS67
5	Mercato San Severino	21.814	DS67
6	Siano	10.324	DS67
		<b>69.831</b>	

**► Ambito S07 ► Distretto 69**

n.	Comuni	Popolazione	Distretto
1	Albanella	6.519	DS69
2	Aquara	1.606	DS69
3	Bellosguardo	865	DS69
4	Capaccio	22.300	DS69
5	Castel San Lorenzo	2.708	DS69
6	Castelcivita	1.902	DS69
7	Controne	909	DS69
8	Corleto Monforte	672	DS69
9	Felitto	1.332	DS69
10	Giungano	1.257	DS69
11	Laurino	1.741	DS69
12	Magliano Vetere	778	DS69
13	Monteforte Cilento	576	DS69
14	Ottati	761	DS69
15	Piaggine	1.478	DS69
16	Roccadaspide	7.462	DS69
17	Roscigno	860	DS69
18	Sacco	582	DS69
19	Sant'Angelo a Fasanell	730	DS69
20	Trentinara	1.724	DS69
21	Valle dell'Angelo	314	DS69
		<b>57.076</b>	

► Ambito S08		► Distretto 70	
n.	Comuni	Popolazione	Distretto
1	Agropoli	21.305	DS70
2	Ascea	5.830	DS70
3	Campora	479	DS70
4	Cannalonga	1.098	DS70
5	Casalvelino	4.995	DS70
6	Castellabate	8.213	DS70
7	Castelnuovo Cilento	2.614	DS70
8	Ceraso	2.532	DS70
9	Cicerale	1.272	DS70
10	Cuccaro Vetere	584	DS70
11	Futani	1.296	DS70
12	Gioi	1.366	DS70
13	Laureana Cilento	1.185	DS70
14	Laurito	870	DS70
15	Lustra	1.110	DS70
16	Moio della Civitella	1.927	DS70
17	Montano Antilia	2.002	DS70
18	Montecorice	2.589	DS70
19	Novi Velia	2.263	DS70
20	Ogliastro Cilento	2.274	DS70
21	Omignano	1.570	DS70
22	Orria	1.195	DS70
23	Perdifumo	1.784	DS70
24	Perito	1.022	DS70
25	Pisciotta	2.880	DS70
26	Pollica	2.460	DS70
27	Prignano Cilento	975	DS70
28	Rutino	895	DS70
29	Salento	2.046	DS70
30	San Mauro Cilento	982	DS70
31	San Mauro la Bruca	676	DS70
32	Serramezzana	355	DS70
33	Sessa Cilento	1.381	DS70
34	Stella Cilento	785	DS70
35	Stio	972	DS70
36	Torchiara	1.808	DS70
37	Vallo della Lucania	8.865	DS70
		<b>96.455</b>	

► Ambito S09		► Distretto 71	
n.	Comuni	Popolazione	Distretto
1	Alfano	1.110	DS71
2	Camerota	7.289	DS71
3	Casaletto Spartano	1.466	DS71
4	Caselle in Pittari	2.001	DS71
5	Celle di Bulgheria	1.934	DS71
6	Centola	5.004	DS71
7	Ispani	1.017	DS71
8	Morigerati	736	DS71
9	Roccagloriosa	1.650	DS71
10	Rofrano	1.710	DS71
11	San Giovanni a Piro	3.868	DS71
12	Santa Marina	3.222	DS71
13	Sapri	7.038	DS71
14	Torraca	1.304	DS71
15	Torre Orsaia	2.259	DS71
16	Tortorella	572	DS71
17	Vibonati	3.278	DS71
		<b>45.568</b>	

► Ambito S10		► Distretto 72	
n.	Comuni	Popolazione	Distretto
1	Atena Lucana	2.344	DS72
2	Auletta	2.440	DS72
3	Buonabitacolo	2.632	DS72
4	Caggiano	2.858	DS72
5	Casalbuono	1.236	DS72
6	Monte San Giacomo	1.662	DS72
7	Montesano sulla Marcellana	6.683	DS72
8	Padula	5.523	DS72
9	Pertosa	714	DS72
10	Petina	1.213	DS72
11	Polla	5.316	DS72
12	Sala Consilina	12.716	DS72
13	Salvitelle	600	DS72
14	San Pietro al Tanagro	1.733	DS72
15	San Rufo	1.760	DS72
16	Sant'Arsenio	2.807	DS72
17	Sanza	2.754	DS72
18	Sassano	5.119	DS72
19	Teggiano	8.232	DS72
		<b>68.342</b>	